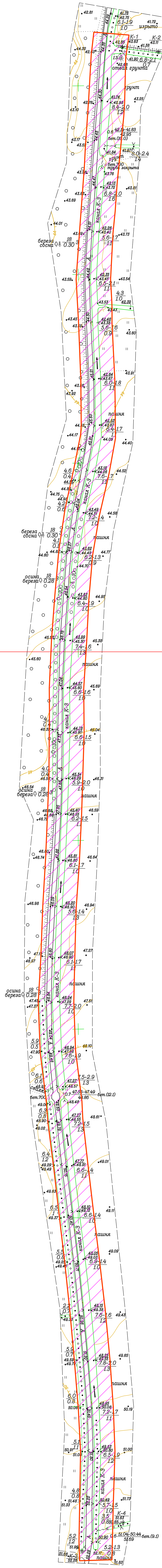
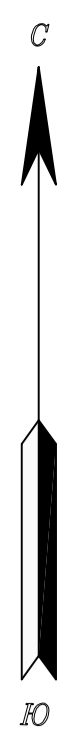

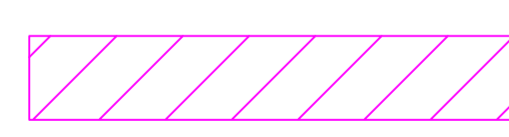



# Чертеж планировки территории



2024-14  
1924-02



### Условные обозначения:

-  Канал К-3
-  охранный зона канала
-  граница полосы отвода земельного участка во временное пользование на период рек-ции

площадь временного земельного участка составляет 59574 кв.м.

Примечание:  
граница полосы отвода земельного участка во временное пользование на период реконструкции совпадает с охранной зоной канала

Система координат 1963 г.

|              |              |   |   |   |      |        |
|--------------|--------------|---|---|---|------|--------|
|              |              |   | Проект планировки территории для размещения линейного объекта "Реконструкция межхозяйственных каналов р.Каринский, ТТ-1, МК-1, К-1, К-3 Ленинградская область, Ломоносовский район" |   |      |        |
| Должность    | Фамилия И.О. | Подпись   | Дата  | Стадия  | Лист | Листов |
| Руководитель | Бузова Л.А.  |  | К-4<br>3.21.08  | III   |      |        |
| Исполнил     | Львова И.В.  |  | С-5<br>3.21.08  |   |      |        |
|              |              |   |   | Чертеж планировки территории (основной чертеж)        |      |        |
|              |              |   |   | ООО "ТосноСтройИзыскания" г. Тосно Тосненского района |      |        |
| М 1:2000     |              |   |   |   |      |        |