

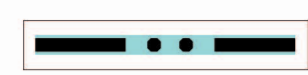


Материалы по обоснованию
генерального плана муниципального образования
Аннинское городское поселение
Ломоносовского муниципального района
Ленинградской области

Карта планируемых границ земель
различных категорий








М 1:15 000

Условные обозначения

Границы:

-  городского поселения
-  населенных пунктов
-  земельных участков, учтенных в Едином государственном реестре недвижимости

Категории земель:

- | существующие: | планируемые: | |
|---|---|--|
|  |  | земли населенных пунктов |
|  | | земли сельскохозяйственного назначения |
|  |  | земли промышленности, энергетики, транспорта, связи, радиовещания, телевидения, информатики, земли для обеспечения космической деятельности, земли обороны, безопасности и земли иного специального назначения |
|  | | земли лесного фонда |
|  | | земли водного фонда |

