

ЧЕРТЕЖ ПЛАНИРОВКИ ТЕРРИТОРИИ, ОТОБРАЖАЮЩИЙ ГРАНИЦЫ ЗОН ПЛАНИРУЕМОГО РАЗМЕЩЕНИЯ  
ОБЪЕКТОВ КАПИТАЛЬНОГО СТРОИТЕЛЬСТВА

Условные обозначения











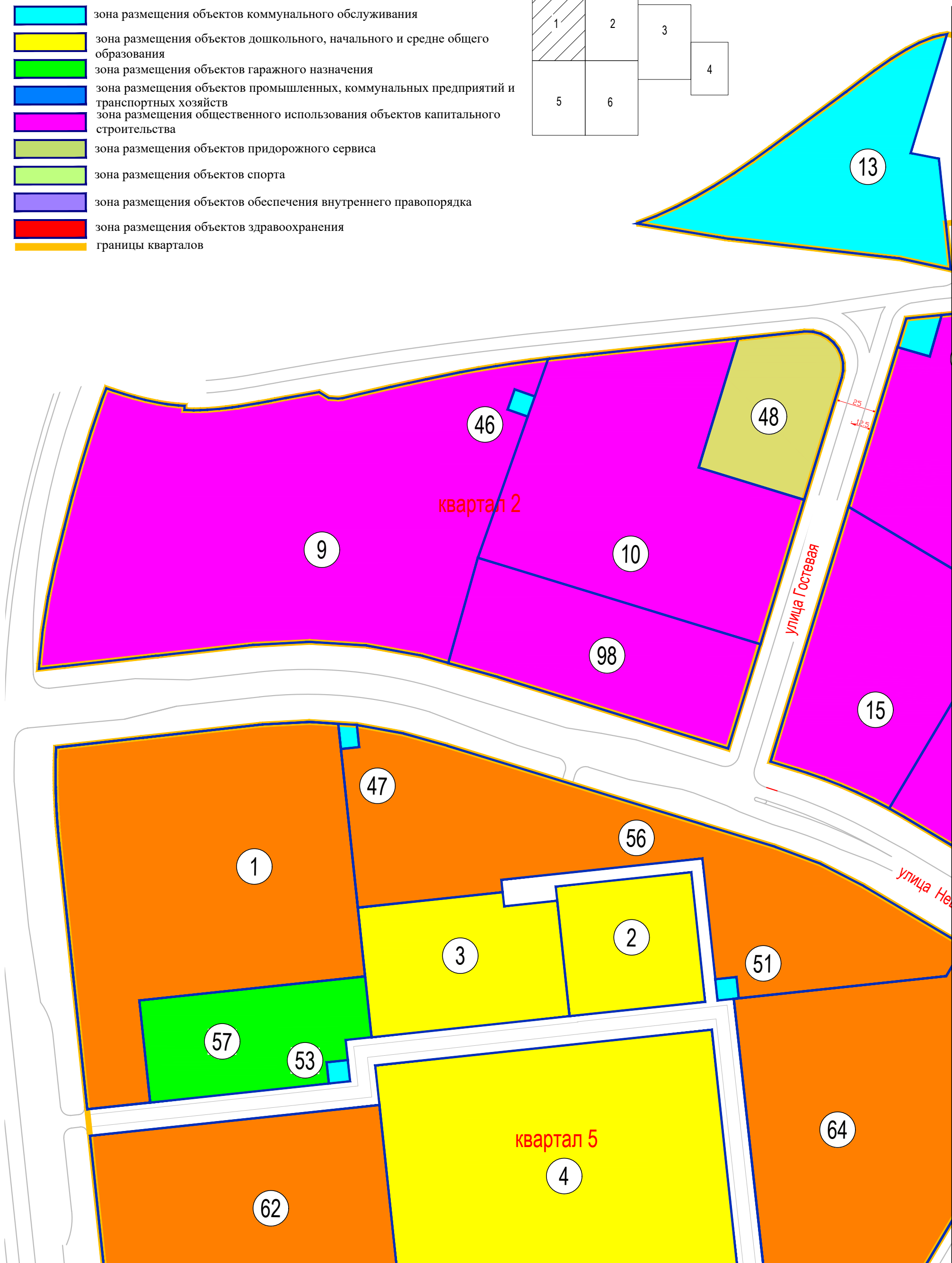
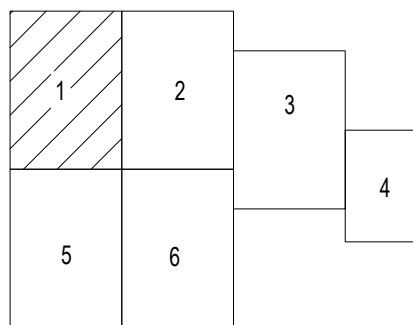
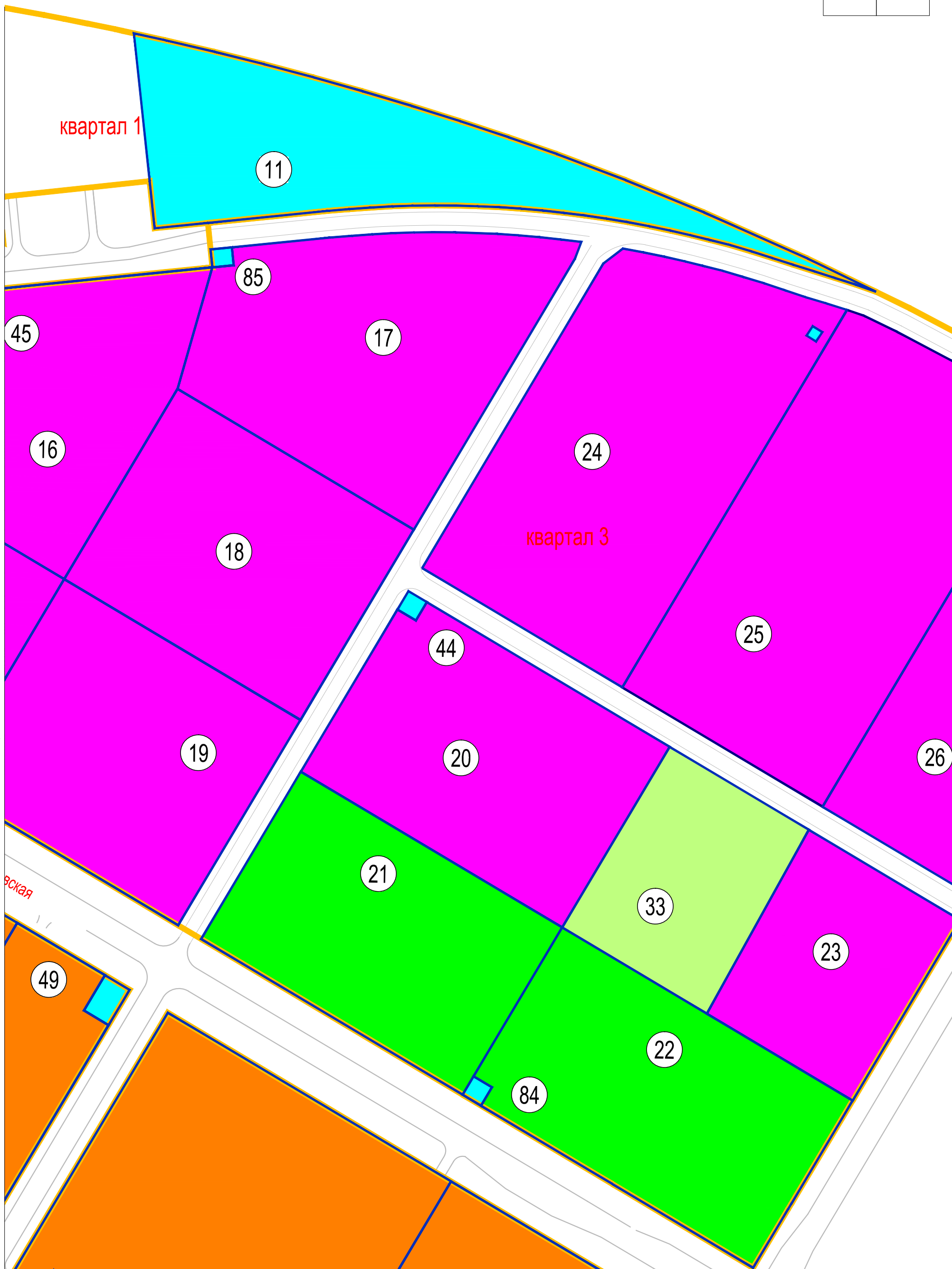
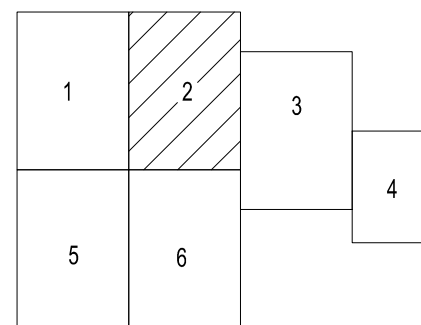
-  зона размещения объектов многоэтажной жилой застройки
-  зона размещения объектов коммунального обслуживания
-  зона размещения объектов дошкольного, начального и средне общего образования
-  зона размещения объектов гаражного назначения
-  зона размещения объектов промышленных, коммунальных предприятий и транспортных хозяйств
-  зона размещения общественного использования объектов капитального строительства
-  зона размещения объектов придорожного сервиса
-  зона размещения объектов спорта
-  зона размещения объектов обеспечения внутреннего правопорядка
-  зона размещения объектов здравоохранения
-  границы кварталов

Схема совмещения листов



Линия совмещения с листом 2

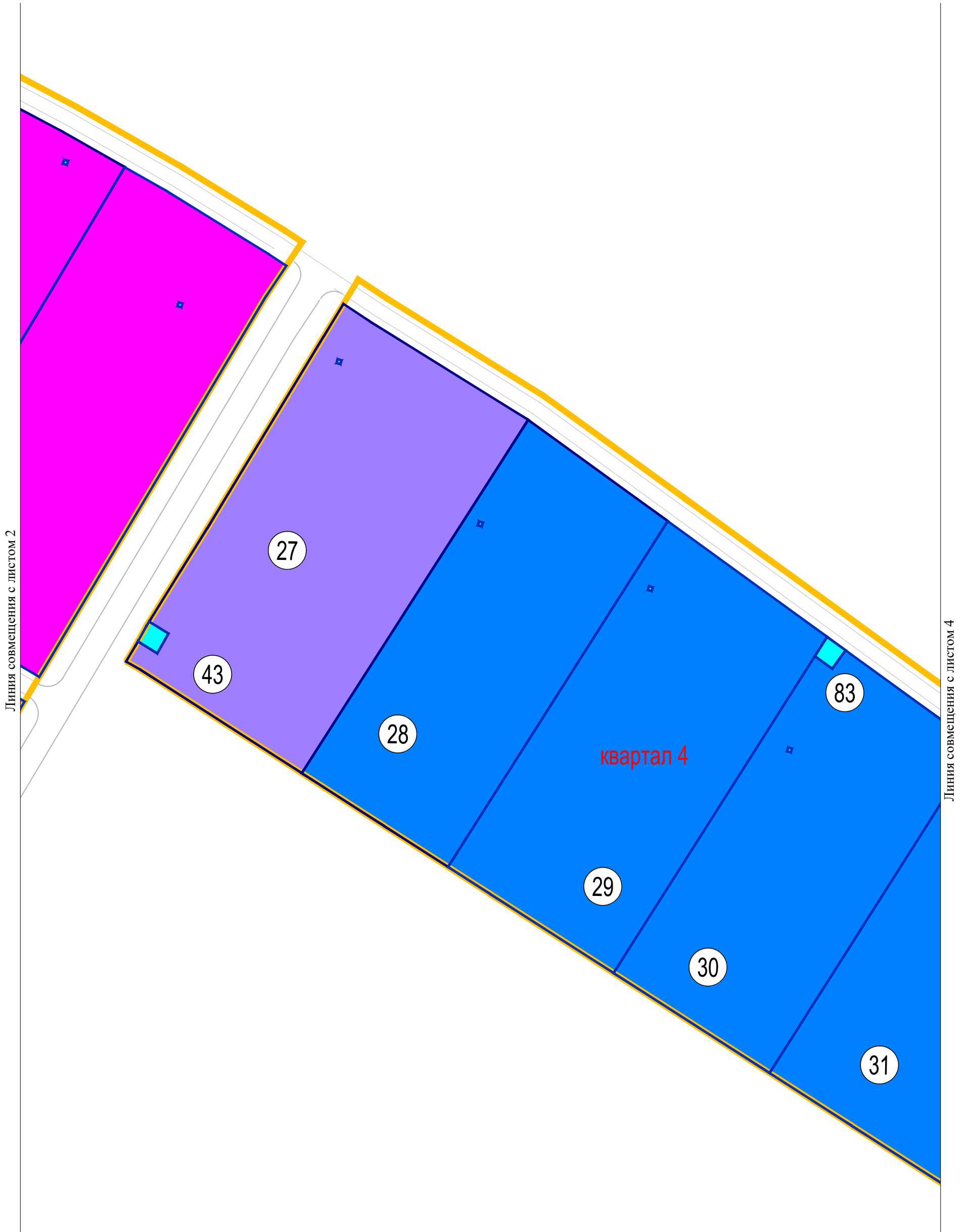
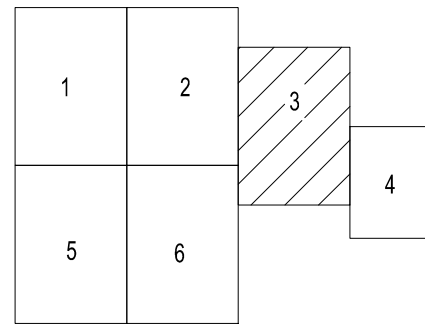
Линия совмещения с листом 5



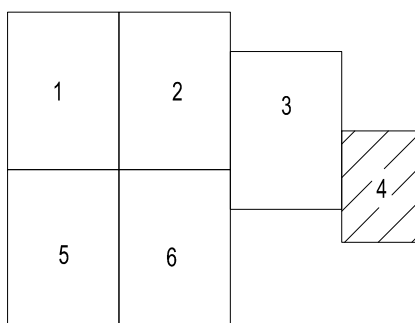
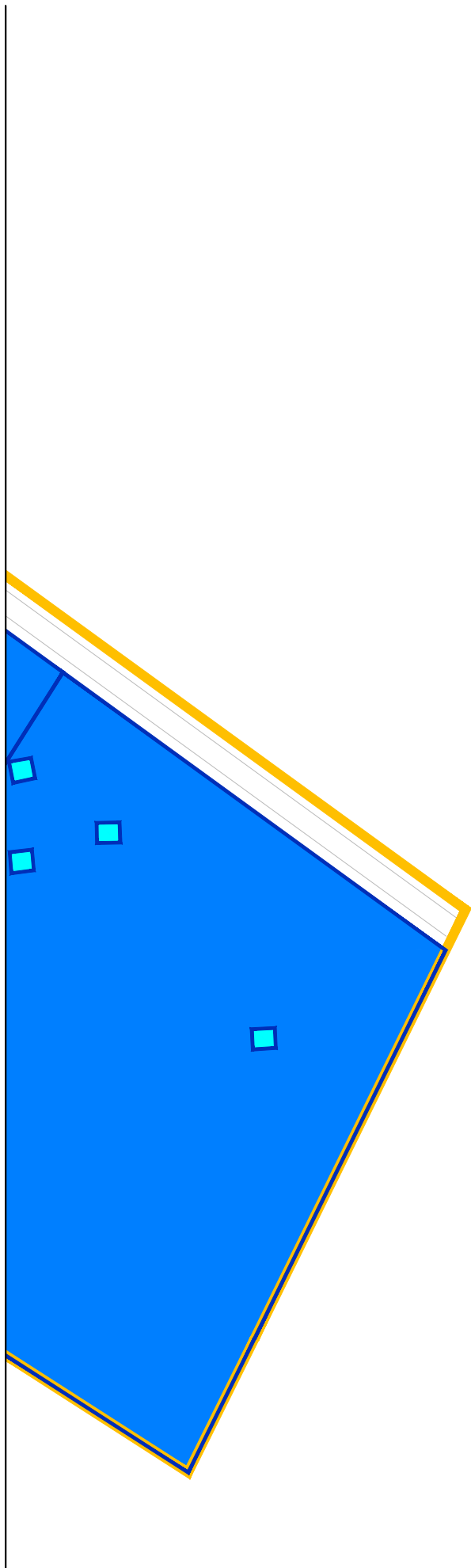
Линия совмещения с листом 1

Линия совмещения с листом 3

Линия совмещения с листом 6



Линия совмещения с листом 3

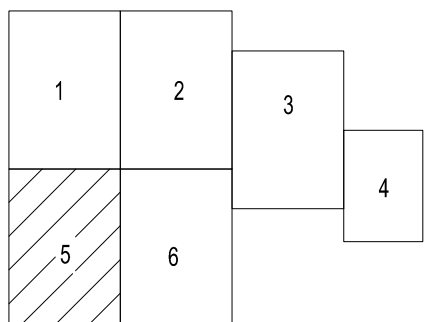


Линия совмещения с листом 1

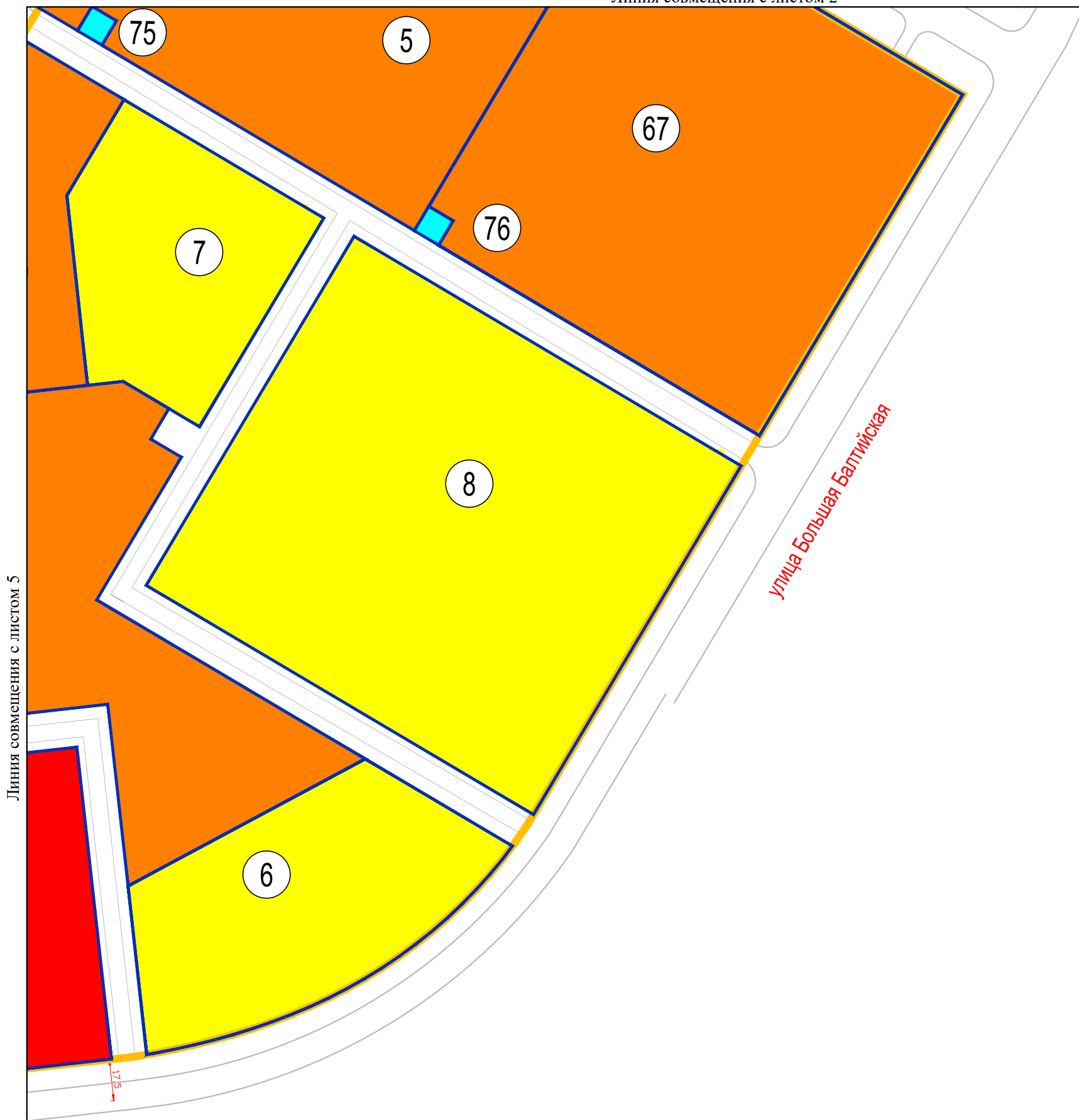


Линия совмещения с листом 6

Схема совмещения листов



Линия совмещения с листом 2



Линия совмещения с листом 5

Схема совмещения листов

