

ЧЕРТЕЖ МЕЖЕВАНИЯ ТЕРРИТОРИИ







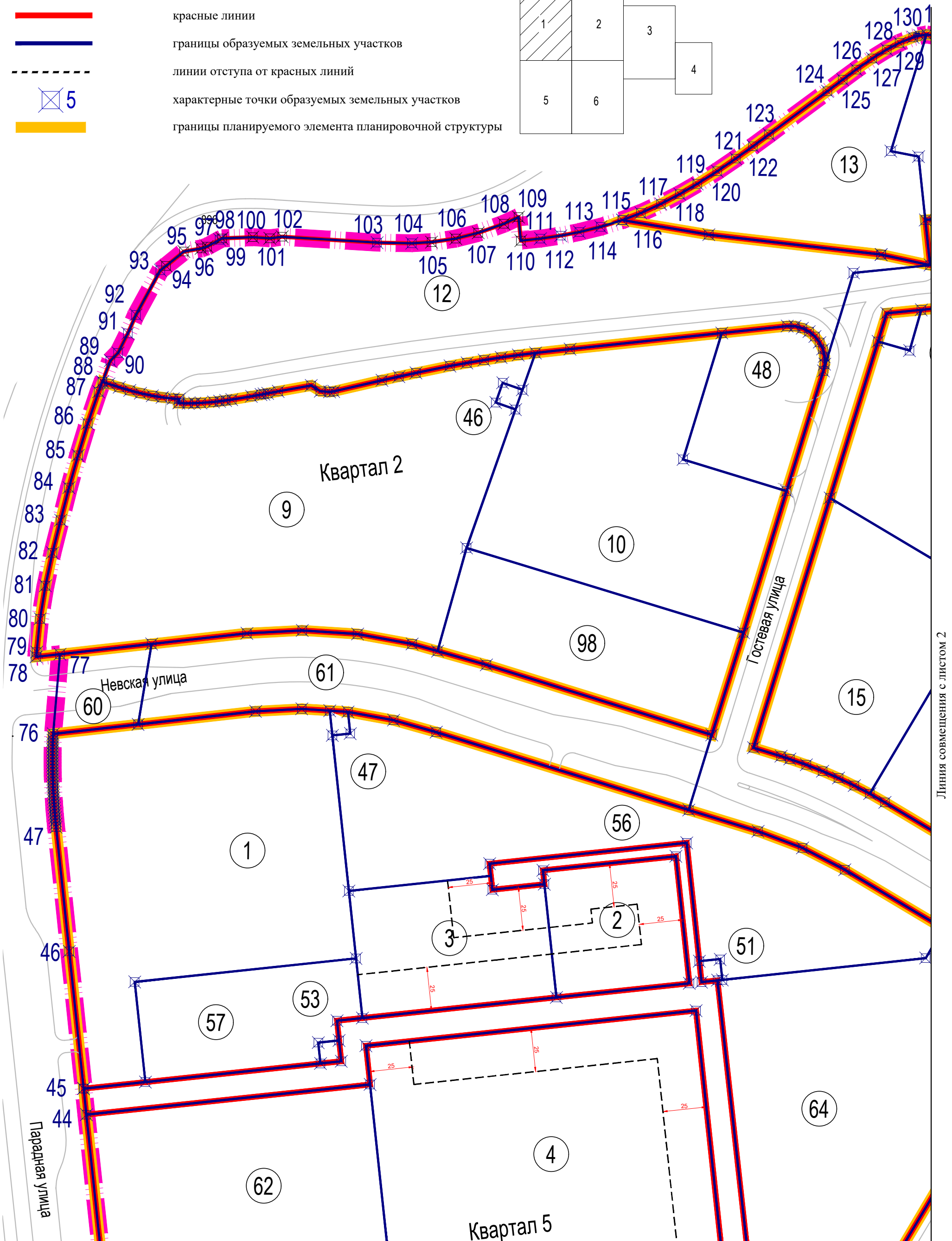
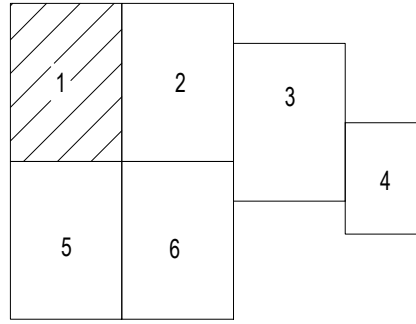
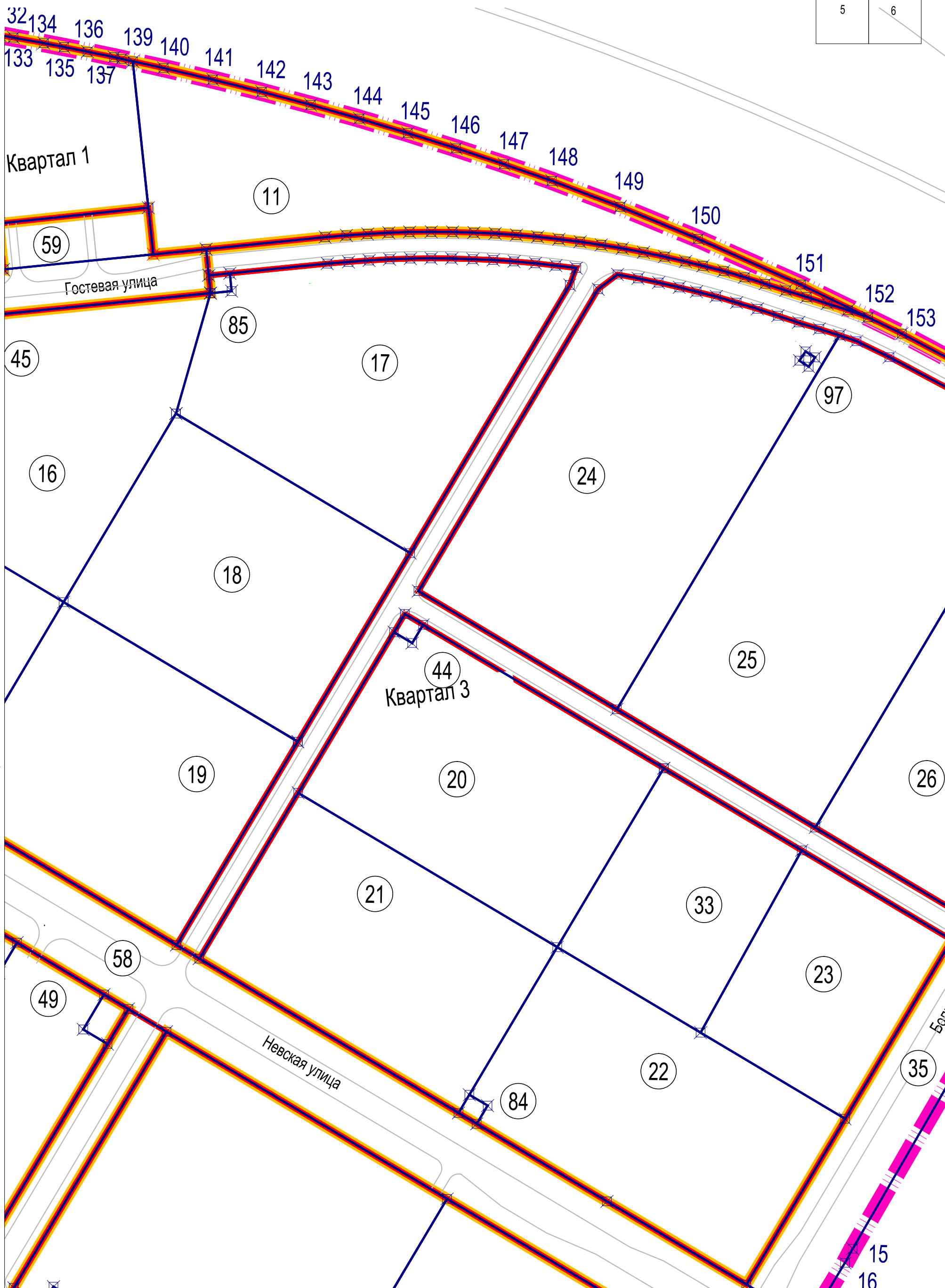
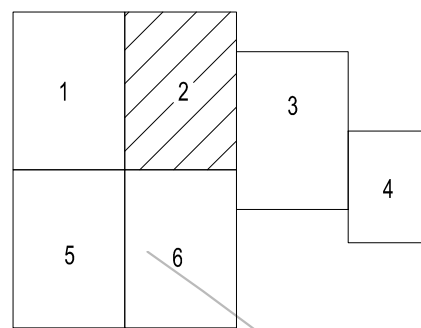
- ① номер образуемого земельного участка
-  границы проектирования
-  красные линии
-  границы образуемых земельных участков
-  линии отступа от красных линий
-  5 характерные точки образуемых земельных участков
-  границы планируемого элемента планировочной структуры

Схема совмещения листов



Линия совмещения с листом 2

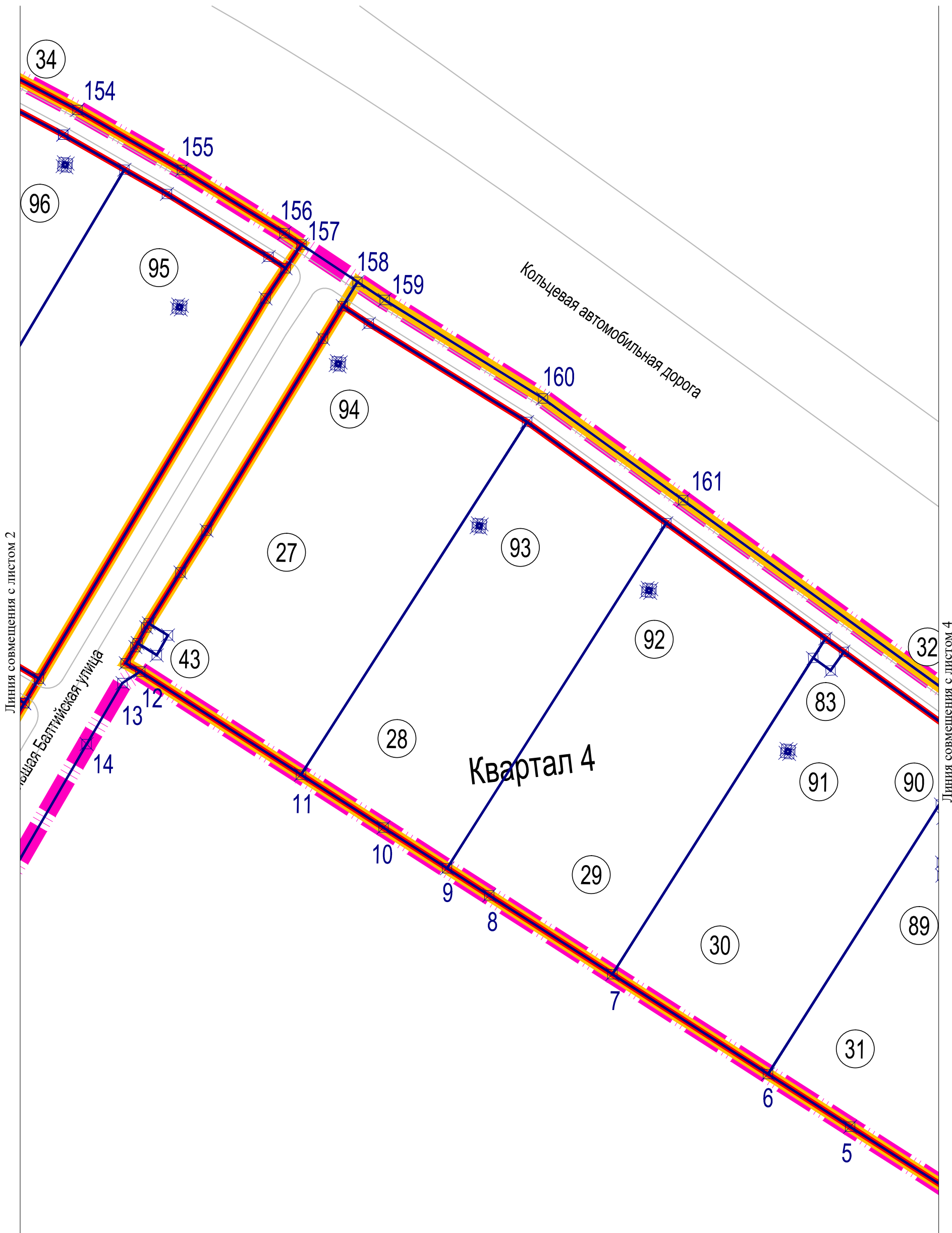
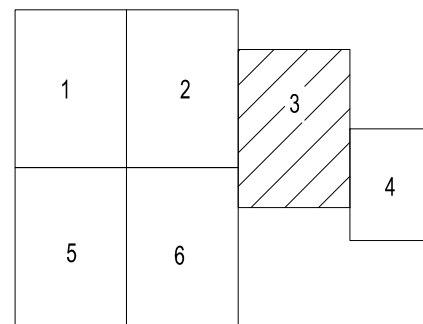
Линия совмещения с листом 5



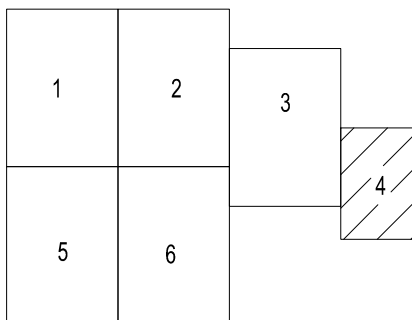
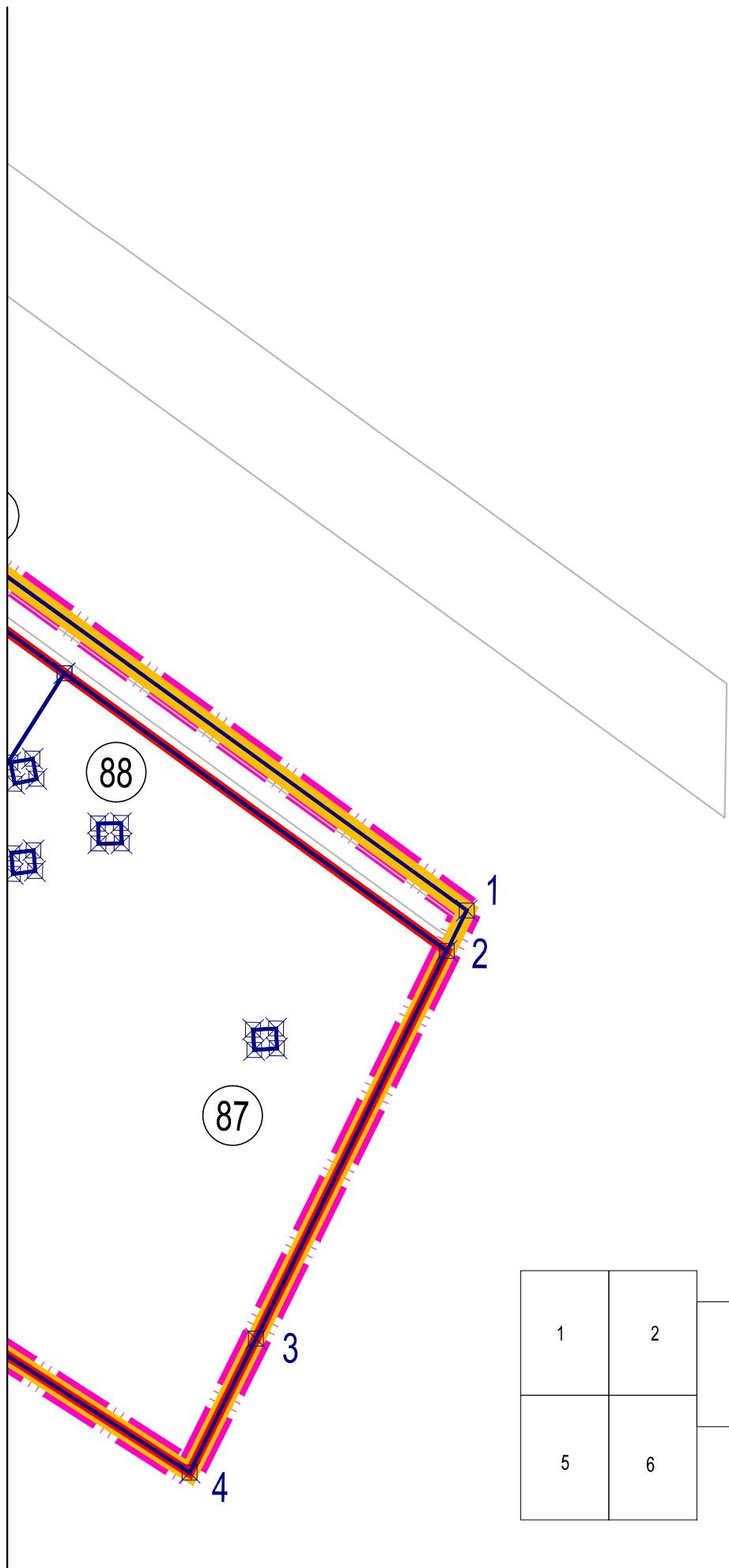
Линия совмещения с листом 1

Линия совмещения с листом 3

Линия совмещения с листом 6



Линия совмещения с листом 3



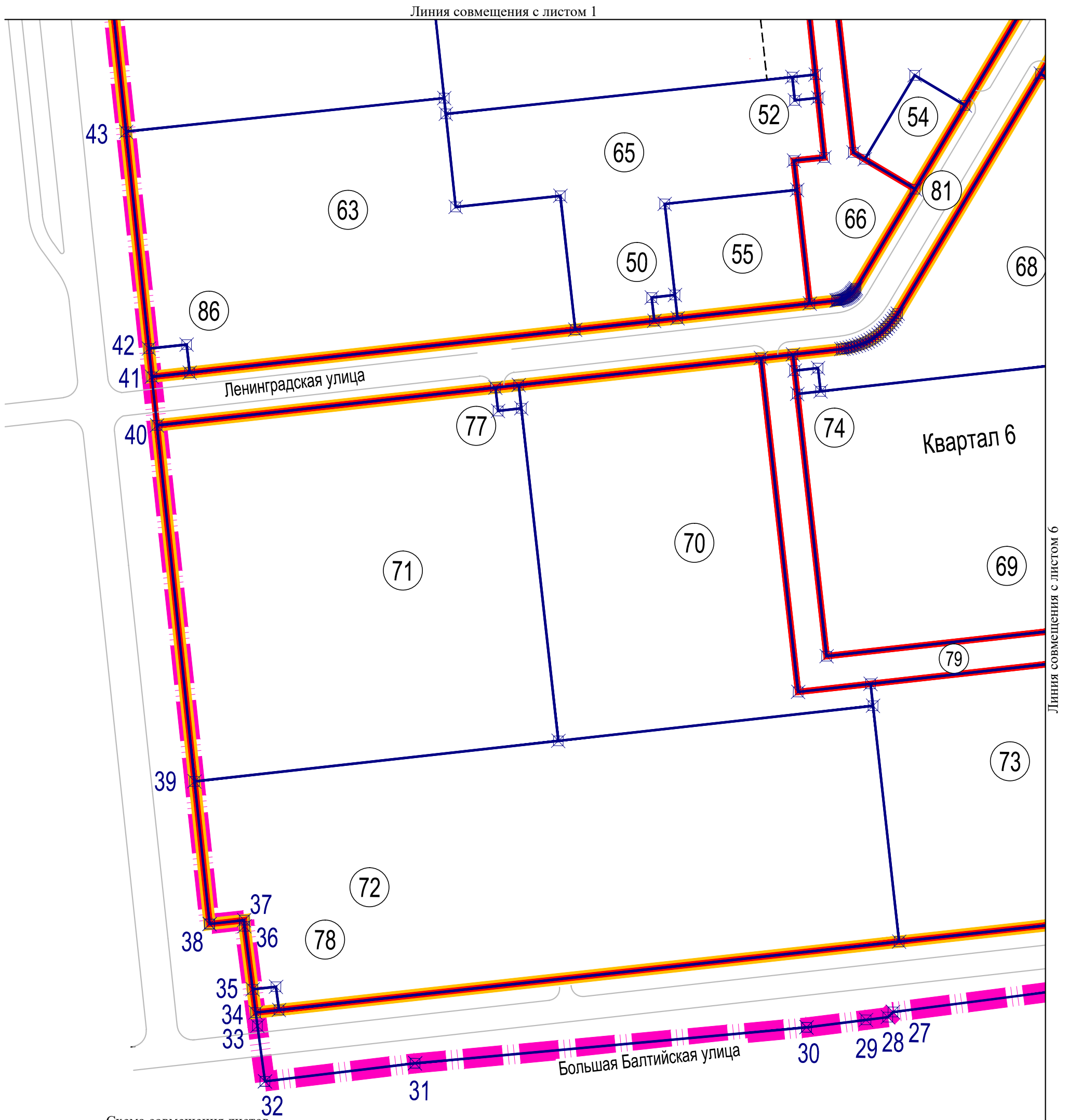
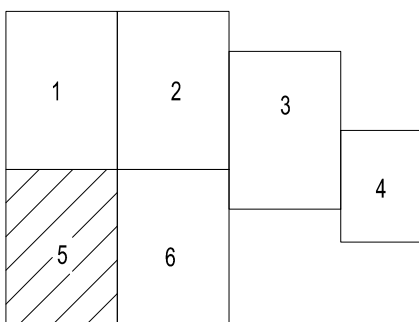


Схема совмещения листов



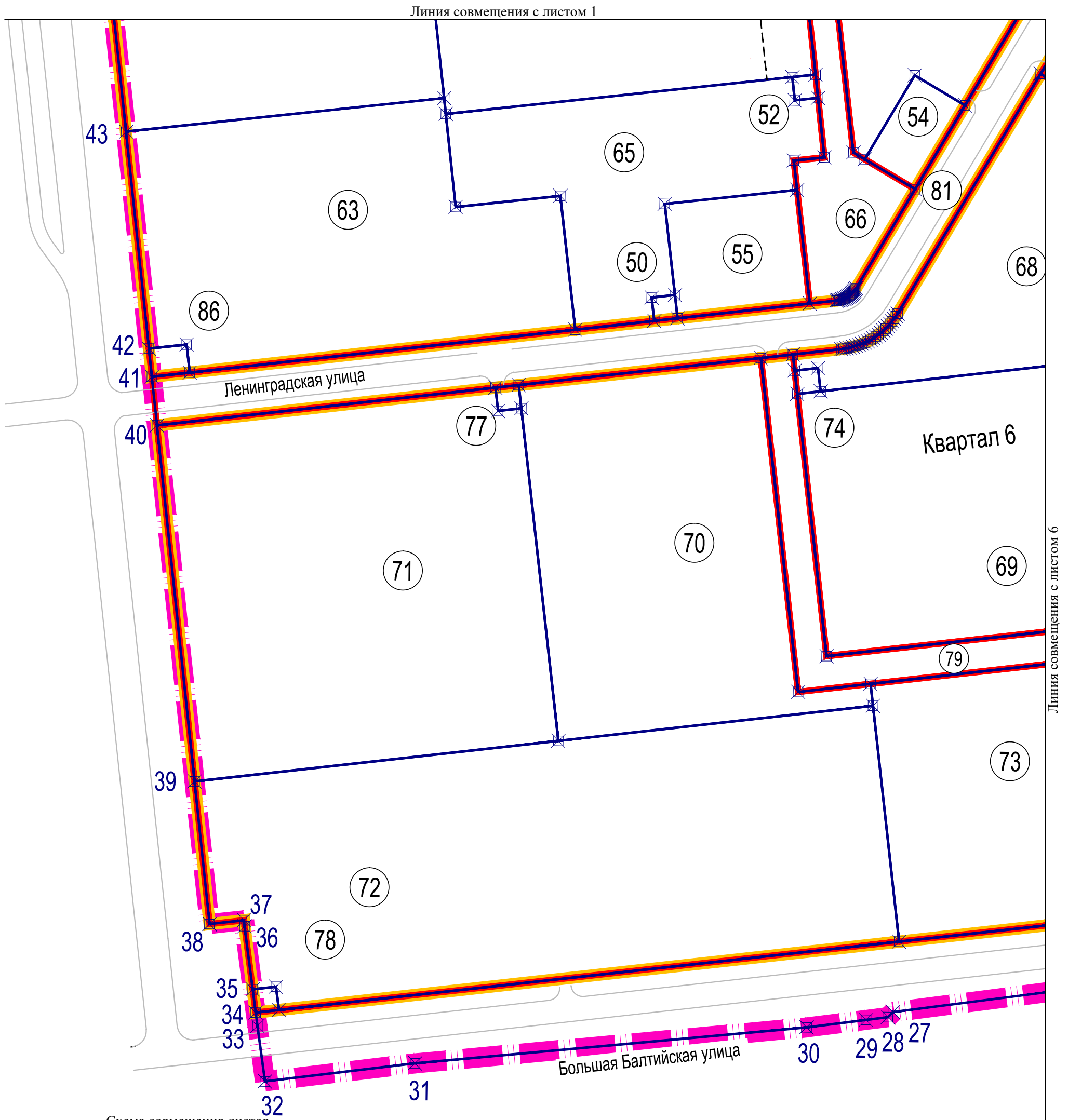


Схема совмещения листов

