



АДМИНИСТРАЦИЯ  
ЛЕНИНГРАДСКОЙ ОБЛАСТИ

КОМИТЕТ  
ГРАДОСТРОИТЕЛЬНОЙ ПОЛИТИКИ  
ЛЕНИНГРАДСКОЙ ОБЛАСТИ

191023, Санкт - Петербург  
пл. Ломоносова, 1, подъезд 5  
Телефон (812) 611-46-00  
E-mail: 5711323@mail.ru



Комитет  
градостроительной  
политики ЛО  
01-24-191/2019  
10.12.2019

Главе  
муниципального образования  
Аннинское городское поселение  
Ломоносовского муниципального района  
Ленинградской области

Д.В.РЫТОВУ

10.12.2019 № 01-24-191/2019

На № \_\_\_\_\_ от \_\_\_\_\_

Уважаемый Дмитрий Вячеславович!


Рассмотрев обращения АО СевНИИГиМ» (вх. № 01-24-121/2019 от 11.11.2019, вх. № 01-24-121/2019-1 от 18.11.2019, вх. № 01-24-121/2019-2 от 20.11.2019, вх. № 01-24-121/2019-3 от 05.12.2019, вх. № 01-24-121/2019-4 от 09.12.2019), направляю копию распоряжения Комитета градостроительной политики Ленинградской области от 10 декабря 2019 года № 381 «О подготовке изменений в проект планировки территории и проект межевания территории западнее Красносельского шоссе в границах населенного пункта п. Новоселье ориентировочной площадью 112 га, утвержденный постановлением администрации МО Аннинское сельское поселение от 11 сентября 2014 года № 365 (с изменениями, утверждёнными распоряжением комитета по архитектуре и градостроительству Ленинградской области от 19 марта 2018 года № 64)».

Приложение: копия распоряжения на 7 л. в 1 экз.

Председатель комитета

И.Я.Кулаков

Кудакова Елена Владимировна  
8 (812) 611-46-03





КОМИТЕТ ГРАДОСТРОИТЕЛЬНОЙ ПОЛИТИКИ  
ЛЕНИНГРАДСКОЙ ОБЛАСТИ

РАСПОРЯЖЕНИЕ

от 10 декабря 2019 года № 381

**О подготовке изменений в проект планировки территории и проект межевания территории западнее Красносельского шоссе в границах населенного пункта п. Новоселье ориентировочной площадью 112 га, утвержденный постановлением администрации МО Аннинское сельское поселение от 11 сентября 2014 года № 365 (с изменениями, утверждёнными распоряжением комитета по архитектуре и градостроительству Ленинградской области от 19 марта 2018 года № 64)**

В соответствии со статьями 45, 46 Градостроительного кодекса Российской Федерации, частью 2 статьи 1 областного закона от 07 июля 2014 года № 45-оз «О перераспределении полномочий в области градостроительной деятельности между органами государственной власти Ленинградской области и органами местного самоуправления Ленинградской области», пунктом 2.6 Положения о Комитете градостроительной политики Ленинградской области, утвержденного постановлением Правительства Ленинградской области от 09 сентября 2019 года № 421, на основании обращений АО «СевНИИГиМ» вх. № 01-24-121/2019 от 11.11.2019, вх. № 01-24-121/2019-1 от 18.11.2019, вх. № 01-24-121/2019-2 от 20.11.2019, вх. № 01-24-121/2019-3 от 05.12.2019:

1. Принять решение о подготовке изменений в проект планировки территории и проект межевания территории западнее Красносельского шоссе в границах населенного пункта п. Новоселье ориентировочной площадью 112 га, утвержденный постановлением администрации МО Аннинское сельское поселение от 11 сентября 2014 года № 365 (с изменениями, утверждёнными распоряжением комитета по архитектуре и градостроительству Ленинградской области от 19 марта 2018 года № 64), в соответствии со схемой границ территории проектирования согласно приложению № 1 к настоящему распоряжению.

2. Утвердить задание на подготовку изменений в проект планировки территории и проект межевания территории западнее Красносельского шоссе в границах населенного пункта п. Новоселье ориентировочной площадью 112 га, утвержденный постановлением администрации МО Аннинское сельское поселение от 11 сентября 2014 года

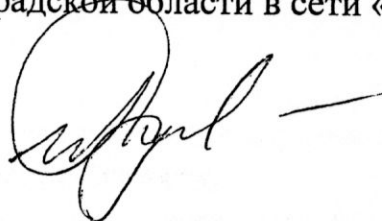
№ 365 (с изменениями, утверждёнными распоряжением комитета по архитектуре и градостроительству Ленинградской области от 19 марта 2018 года № 64), согласно приложению № 2 к настоящему распоряжению.

3. Утвердить задание на выполнение инженерных изысканий для подготовки изменений в проект планировки территории и проект межевания территории западнее Красносельского шоссе в границах населенного пункта п. Новоселье ориентировочной площадью 112 га, утвержденный постановлением администрации МО Аннинское сельское поселение от 11 сентября 2014 года № 365 (с изменениями, утверждёнными распоряжением комитета по архитектуре и градостроительству Ленинградской области от 19 марта 2018 года № 64), согласно приложению № 3 к настоящему распоряжению.

4. Срок подготовки документации по планировке территории – 24 месяца с даты принятия настоящего распоряжения.

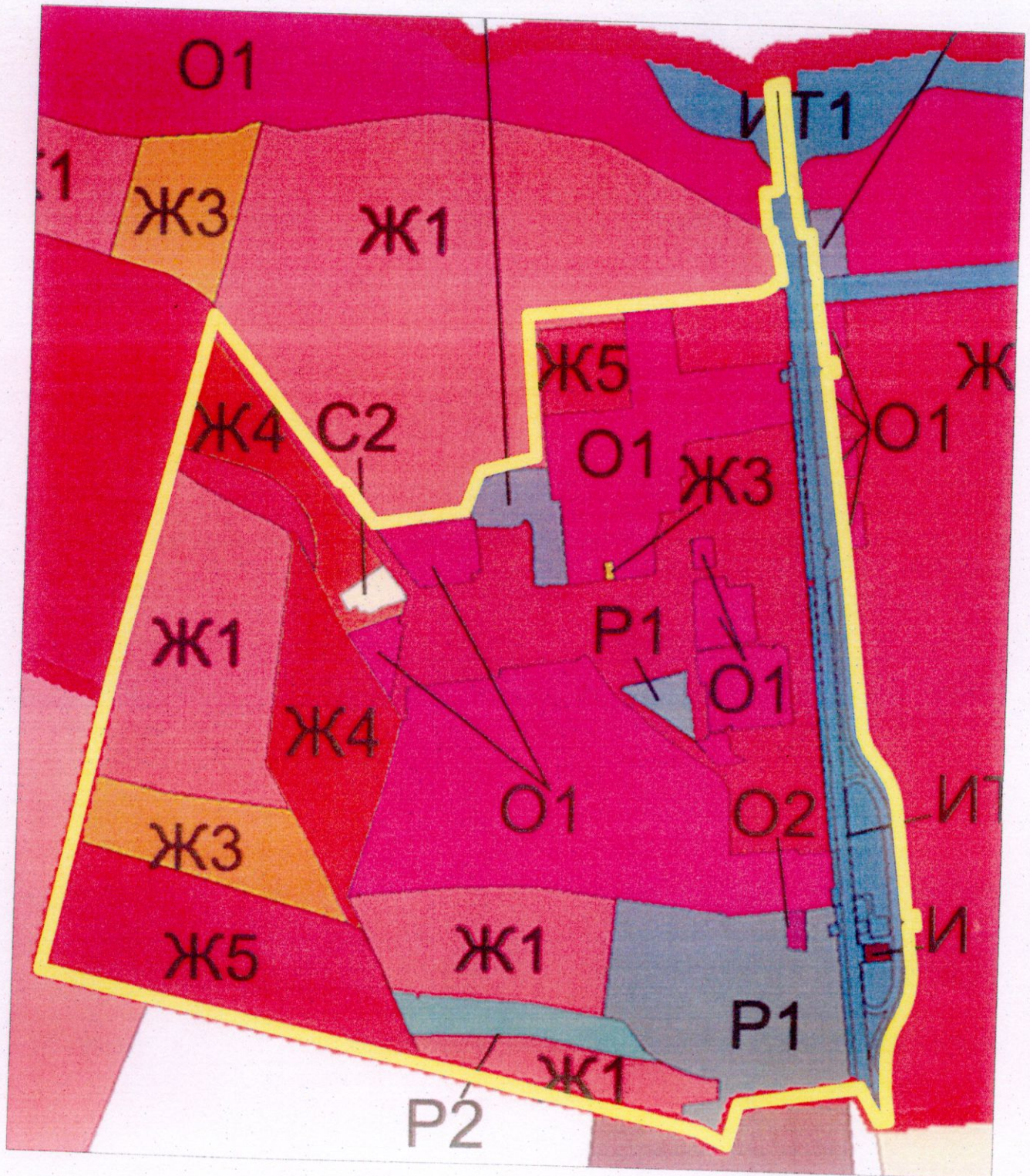
5. Копию настоящего распоряжения направить АО «СевНИИГиМ», главе муниципального образования Аннинское городское поселение Ломоносовского муниципального района Ленинградской области, в администрацию Ломоносовского муниципального района Ленинградской области, а также разместить на официальном сайте Комитета градостроительной политики Ленинградской области в сети «Интернет».

Председатель комитета



И. Я. Кулаков

Схема границ территории проектирования



— граница территории, применительно к которой осуществляется подготовка документации по планировке территории

### ЗАДАНИЕ

на подготовку изменений в проект планировки территории и проект межевания территории западнее Красносельского шоссе в границах населенного пункта п. Новоселье ориентировочной площадью 112 га, утвержденный постановлением администрации МО Аннинское сельское поселение от 11 сентября 2014 года № 365 (с изменениями, утверждёнными распоряжением комитета по архитектуре и градостроительству Ленинградской области от 19 марта 2018 года № 64)

1. Основание для подготовки проекта	Распоряжение комитета градостроительной политики Ленинградской области от <u>10.12.2019</u> № <u>381</u>
2. Инициатор	АО «СевНИИГиМ»
3. Разработчик	Определяется в соответствии с законодательством Российской Федерации
4. Цели проекта	4.1. Выделение элементов планировочной структуры. 4.2. Установление границ территорий общего пользования. 4.3. Установление границ зон планируемого размещения объектов капитального строительства. 4.4. Установление, изменение, отмена красных линий. 4.5. Определение характеристик и очередности планируемого развития территории. 4.6. Определение местоположения границ образуемых и изменяемых земельных участков.
5. Нормативная правовая и методическая база	5.1. Градостроительный кодекс Российской Федерации. 5.2. Земельный кодекс Российской Федерации. 5.3. Жилищный кодекс Российской Федерации. 5.4. Водный кодекс Российской Федерации. 5.5. Федеральный закон от 30.03.1999 № 52-ФЗ «О санитарно-эпидемиологическом благополучии населения». 5.6. Федеральный закон от 10.01.2002 № 7-ФЗ «Об охране окружающей среды». 5.7. Федеральный закон от 14.03.1995 № 33-ФЗ «Об особо охраняемых природных территориях». 5.8. Федеральный закон от 25.06.2002 № 73-ФЗ «Об объектах культурного наследия (памятниках истории и культуры) народов Российской Федерации». 5.9. Федеральный закон от 24.06.1998 № 89-ФЗ «Об отходах производства и потребления». 5.10. Федеральный закон от 21.12.1994 № 68-ФЗ «О защите населения и территорий от чрезвычайных ситуаций природного и техногенного характера». 5.11. Приказ Минэкономразвития России от 01.09.2014 № 540 «Об утверждении классификатора видов разрешенного использования земельных участков». 5.12. Приказ Минстроя России от 25.04.2017 № 742/пр «О Порядке установления и отображения красных линий, обозначающих границы территорий, занятых линейными объектами и (или) предназначенных для размещения линейных объектов».

- 5.13. Приказ Министерства строительства и жилищно-коммунального хозяйства РФ от 25.04.2017 № 739/пр "Об утверждении требований к цифровым топографическим картам и цифровым топографическим планам, используемым при подготовке графической части документации по планировке территории"
- 5.14. РДС 30-201-98 "Инструкция о порядке проектирования и установления красных линий в городах и других поселениях Российской Федерации" (в части, не противоречащей Градостроительному кодексу Российской Федерации)
- 5.15. Постановление Правительства Российской Федерации от 02.09.2009 № 717 «О нормах отвода земель для размещения автомобильных дорог и (или) объектов дорожного сервиса».
- 5.16. СП 165.1325800.2014 «Свод правил. Инженерно-технические мероприятия по гражданской обороне. Актуализированная редакция СНиП 2.01.51-90», утверждённый и введенный в действие приказом Министерства строительства и жилищно-коммунального хозяйства Российской Федерации от 12.11.2014 № 705/пр.
- 5.17. Разделы СП 42.13330.2011 «Свод правил. Градостроительство. Планировка и застройка городских и сельских поселений. Актуализированная редакция СНиП 2.07.01-89\*», включенные в Перечень национальных стандартов и сводов правил (частей таких стандартов и сводов правил), в результате применения которых на обязательной основе обеспечивается соблюдение требований Федерального закона «Технический регламент о безопасности зданий и сооружений», утверждённый постановлением Правительства Российской Федерации от 26.12.2014 № 1521.
- 5.18. СП 42.13330.2016 «Свод правил. Градостроительство. Планировка и застройка городских и сельских поселений. Актуализированная редакция СНиП 2.07.01-89\*» (за исключением разделов и пунктов, имеющих тот же предмет регулирования, что и разделы и пункты СП 42.13330.2011 «Свод правил. Градостроительство. Планировка и застройка городских и сельских поселений. Актуализированная редакция СНиП 2.07.01-89\*», включённые в Перечень национальных стандартов и сводов правил (частей таких стандартов и сводов правил), в результате применения которых на обязательной основе обеспечивается соблюдение требований Федерального закона «Технический регламент о безопасности зданий и сооружений», утверждённый постановлением Правительства Российской Федерации от 26.12.2014 № 1521).
- 5.19. СП 34.13330.2012 «Свод правил. Автомобильные дороги. Актуализированная редакция СНиП 2.05.02-85\*», утверждённый приказом Министерства регионального развития Российской Федерации от 30.06.2012 № 266..
- 5.20. СП 396.1325800.2018 «Свод правил. Улицы и дороги населенных пунктов. Правила градостроительного проектирования», утверждённый приказом Министерства строительства и жилищно-коммунального хозяйства Российской Федерации от 01.08.2018 № 474/пр.
- 5.21. Областной закон от 14.12.2011 № 108-оз «О регулировании градостроительной деятельности на территории Ленинградской

	<p>области в части вопросов территориального планирования».</p> <p>5.22. Постановление Правительства Ленинградской области от 22.03.2012 № 83 «Об утверждении Региональных нормативов градостроительного проектирования Ленинградской области».</p> <p>5.23. Постановление Правительства Ленинградской области от 04.12.2017 № 525 «Об утверждении местных нормативов градостроительного проектирования».</p> <p>5.24. Постановление Правительства Ленинградской области от 20.05.2019 № 227 «Об утверждении Порядка подготовки документации по планировке территории, подготовка которой осуществляется для размещения объектов, указанных в частях 4, 4.1 и 5 - 5.2 статьи 45 Градостроительного кодекса Российской Федерации, на основании решений органов местного самоуправления или органа исполнительной власти Ленинградской области, уполномоченного Правительством Ленинградской области на осуществление полномочий органов местного самоуправления в области градостроительной деятельности».</p> <p>5.25. Приказ комитета по архитектуре и градостроительству Ленинградской области от 02.09.2019 № 58 «О Порядке утверждения документации по планировке территории для размещения объектов, указанных в частях 4, 4.1, 5, 5.1 и 5.2 статьи 45 Градостроительного кодекса Российской Федерации, и признании утратившими силу отдельных приказов комитета по архитектуре и градостроительству Ленинградской области» (далее – Порядок).</p> <p>5.26. Действующие технические регламенты, санитарные нормативы и правила, строительные нормы и правила, иные нормативные документы.</p>
<p>6. Базовая градостроительная документация</p>	<p>6.1. Схемы территориального планирования Российской Федерации.</p> <p>6.2. Схема территориального планирования Ленинградской области.</p> <p>6.3. Схема территориального планирования Ломоносовского муниципального района Ленинградской области.</p> <p>6.4. Генеральный план муниципального образования Аннинское городское поселение муниципального образования Ломоносовский муниципальный район Ленинградской области.</p> <p>6.5. Правила землепользования и застройки муниципального образования Аннинское городское поселение муниципального образования Ломоносовский муниципальный район Ленинградской области.</p> <p>6.6. Проект планировки территории и проект межевания территории западнее Красносельского шоссе в границах населенного пункта п. Новоселье ориентировочной площадью 112 га, утвержденный постановлением администрации муниципального образования Аннинское сельское поселение муниципального образования Ломоносовский муниципальный район Ленинградской области от 11.09.2014 № 365.</p> <p>6.7. Изменения в проект планировки территории и проект межевания территории западнее Красносельского шоссе в границах населенного пункта п. Новоселье ориентировочной площадью 112 га, утвержденный постановлением администрации муниципального образования Аннинское сельское поселение</p>

	<p>муниципального образования Ломоносовский муниципальный район Ленинградской области от 11.09.2014 № 365 (по титулу: «Внесение изменений в проект планировки и проект межевания территории западнее Красносельского шоссе в границах населенного пункта п. Новоселье ориентировочной площадью 112 га»), утвержденные распоряжением комитета по архитектуре и градостроительству Ленинградской области от 19.03.2018 № 64.</p>
7. Исходные материалы	<p>7.1. Состав и объем инженерных изысканий установить с учетом требований технических регламентов программой инженерных изысканий (ч. 5 ст. 41.2 Градостроительного кодекса РФ).</p> <p>7.2. Сбор исходных данных в объеме, необходимом для подготовки проекта, Разработчик осуществляет самостоятельно.</p>
8. Состав проекта планировки территории и проекта межевания территории	<p>8.1. Проект планировки территории выполнить в соответствии с требованиями ст. 42 Градостроительного кодекса Российской Федерации.</p> <p>8.2. Проект межевания территории выполнить в соответствии с требованиями ст. 43 Градостроительного кодекса Российской Федерации.</p>
9. Требования к проектным материалам, передаваемым на проверку и утверждение	<p>9.1. На проверку в комитет по архитектуре и градостроительству Ленинградской области (далее – комитет) представить подготовленную документацию по планировке территории с согласованиями, предусмотренными пунктом 10.1 настоящего задания, на бумажном носителе (в одном экземпляре) и в форме электронного документа (в одном экземпляре).</p> <p>9.2. Подготовленная и согласованная документация по планировке территории представляется в комитет для проверки не позднее, чем за 60 дней до окончания установленного срока подготовки документации по планировке территории.</p> <p>9.3. Для утверждения в комитет представляется подготовленная документация по планировке территории в составе, предусмотренном ст. 42, 43 Градостроительного кодекса Российской Федерации, на бумажном носителе (в одном экземпляре) и в форме электронного документа на материальном носителе (в одном экземпляре), а также по одному экземпляру в форме электронного документа на материальном носителе на каждое поселение (городской округ), в отношении территории которых осуществляется подготовка документации по планировке территории.</p> <p>Экземпляр документации по планировке территории на бумажном носителе должен быть идентичен экземпляру документации по планировке территории на материальном носителе.</p> <p>Представляемый экземпляр документации по планировке территории на бумажном носителе должен быть прошит, листы пронумерованы и заверены подписью разработчика документации по планировке территории.</p> <p>Проекты приложений к распоряжению комитета об утверждении документации по планировке территории (основная (утверждаемая) часть проекта планировки территории, основная (утверждаемая) часть проекта межевания территории) должны быть выполнены в соответствии с требованиями пункта 4.3 Порядка утверждения комитетом по архитектуре и градостроительству Ленинградской области документации по планировке территории для размещения объектов, указанных в</p>



частях 4, 4.1, 5, 5.1 и 5.2 статьи 45 Градостроительного кодекса Российской Федерации, утвержденного приказом комитета от 2 сентября 2019 года № 58 (далее – Порядок).

Экземпляр документации по планировке территории на электронном носителе должен быть выполнен в соответствии с пунктов 6-8 Порядка.

9.4. Подготовленная документация по планировке территории на бумажном носителе представляется в комитет в полном объеме, за исключением результатов инженерных изысканий. Результаты инженерных изысканий подлежат представлению в комитет исключительно в форме электронного документа (при этом в состав материалов по обоснованию проекта планировки территории (проекта межевания территории) подлежит включению справка, подтверждающая выполнение инженерных изысканий, подписанная лицом (разработчиком), осуществившим подготовку документации по планировке территории).

9.5. Подготовленная документация по планировке территории, представляемая в форме электронного документа, подписывается усиленной квалифицированной электронной подписью Инициатора либо лица, осуществившего подготовку документации по планировке территории.

9.6. После утверждения документации по планировке территории в комитет безвозмездно передаются:

1) один экземпляр документации по планировке территории на бумажном носителе и один экземпляр и в форме электронного документа на материальном носителе для передачи в архив комитета по архитектуре и градостроительству Ленинградской области;

2) электронный носитель информации (CD, DVD диск) для направления в Управление Федеральной службы государственной регистрации, кадастра и картографии по Ленинградской области, содержащий:

- проект межевания территории в форме электронного документа (в виде единого сформированного файла в формате PDF);

- описание местоположения границ земельных участков, подлежащих образованию в соответствии с утвержденным проектом межевания территории в виде списка координат характерных точек границ земельных участков в системе координат, установленной для ведения ЕГРН, (в формате MID, MIF) с указанием:

условных номеров образуемых земельных участков;

площади образуемых и изменяемых земельных участков и их частей;

образуемых земельных участков, которые после образования будут относиться к территориям общего пользования или имуществу общего пользования;

видов разрешенного использования образуемых земельных участков в соответствии с проектом планировки территории в случаях, предусмотренных Градостроительным кодексом Российской Федерации.

3) два экземпляра документации по планировке территории на электронном носителе для направления комитетом главе поселения, главе администрации муниципального района

	<p>применительно к территориям которых осуществлялась подготовка документации по планировке территории.</p> <p>9.7. Электронную версию проекта планировки территории и проекта межевания территории представлять в форматах PDF, JPG, JPEG, MID, MIF, DWG, DOC, DOCX.</p> <p>9.8. Проект планировки территории и проект межевания территории на бумажных носителях должны быть сфальцованы и сброшюрованы в тома формата А4.</p>
<p>10. Согласование документации по планировке территории. Проверка документации по планировке территории</p>	<p>10.1. Документация по планировке территории подлежит согласованию:</p> <ul style="list-style-type: none"> <li>- администрацией муниципального образования Ломоносовский муниципальный район Ленинградской области в части размещения объектов местного значения;</li> <li>- главой муниципального образования Аннинское городское поселение муниципального образования Ломоносовский муниципальный район Ленинградской области;</li> <li>- с комитет по строительству Ленинградской области;</li> <li>- с комитетом по топливно-энергетическому комплексу Ленинградской области;</li> <li>- с комитетом по жилищно-коммунальному хозяйству Ленинградской области;</li> <li>- с управлением Ленинградской области по транспорту;</li> <li>- с комитетом по дорожному хозяйству Ленинградской области;</li> <li>- с комитетом по культуре Ленинградской области;</li> <li>- с комитетом общего и профессионального образования Ленинградской области;</li> <li>- с комитетом по здравоохранению Ленинградской области;</li> <li>- ФКУ Упрдор «Северо-Запад»;</li> <li>- с владельцами автомобильных дорог (согласие должно содержать технические требования и условия, подлежащие обязательному исполнению);</li> <li>- с Невско-Ладужским Бассейновым Водным Управлением.</li> </ul> <p>10.2. Представить документацию по планировке территории на проверку в комитет по архитектуре и градостроительству Ленинградской области.</p>
<p>11. Общественные обсуждения, публичные слушания</p>	<p>11.1. Общественные обсуждения или публичные слушания проводит орган местного самоуправления.</p> <p>11.2. Подготовку и публикацию заключения о результатах общественных обсуждений или публичных слушаний осуществляет орган местного самоуправления.</p> <p>11.3. Демонстрационные материалы для проведения обсуждений документации по планировке территории на общественных обсуждениях или публичных слушаниях подготавливает Разработчик.</p>
<p>12. Особые условия</p>	<p>12.1. Подготовка перечня координат характерных точек, графической части документации по планировке территории осуществляется в системе координат, используемой для ведения Единого государственного реестра недвижимости.</p> <p>12.2. Подготовка документации по планировке территории осуществляется с учетом материалов и результатов инженерных изысканий.</p>

### ЗАДАНИЕ

на выполнение инженерных изысканий для подготовки изменений в проект планировки территории и проект межевания территории западнее Красносельского шоссе в границах населенного пункта п. Новоселье ориентировочной площадью 112 га, утвержденный постановлением администрации МО Аннинское сельское поселение от 11 сентября 2014 года № 365 (с изменениями, утверждёнными распоряжением комитета по архитектуре и градостроительству Ленинградской области от 19 марта 2018 года № 64)

№ п/п	Перечень основных требований	Содержание требований
1.	Наименование объекта	
2.	Основание для выполнения инженерных изысканий	2.1. Распоряжение Комитета градостроительной политики Ленинградской области от <u>10.12.2019</u> № <u>381</u> . 2.2. Постановление Правительства Российской Федерации от 31.03.2017 № 402 «Об утверждении Правил выполнения инженерных изысканий, необходимых для подготовки документации по планировке территории, перечня видов инженерных изысканий, необходимых для подготовки документации по планировке территории, и о внесении изменений в постановление Правительства Российской Федерации от 19 января 2006 г. № 20».
3.	Инициатор	АО «СевНИИГиМ»
4.	Исполнитель инженерных изысканий	Определяется в соответствии с законодательством Российской Федерации
5.	Виды инженерных изысканий	5.1. Инженерно-геодезические изыскания. 5.2. Инженерно-геологические изыскания. 5.3. Инженерно-гидрометеорологические изыскания. 5.4. Инженерно-экологические изыскания.
6.	Система координат	МСК-47
7.	Система высот	Балтийская 1977 года
8.	Район размещения (местоположение)	Место расположения: Ленинградская область, Ломоносовский муниципальный район, Аннинское городское поселение, п. Новоселье. Границы территории проектирования приняты в соответствии с приложением № 1 к распоряжению Комитета градостроительной политики Ленинградской области от <u>10.12.2019</u> № <u>381</u> .
9.	Цель и назначение работ	Подготовка исходных данных для проекта планировки территории и проекта межевания территории. Инженерно-геодезические изыскания выполняются с целью получения данных о ситуации и рельефе местности путём создания инженерно-топографического плана в качестве топографической основы для подготовки проекта планировки территории и проекта межевания территории. Инженерно-геологические изыскания выполняются с

		<p>целью получения материалов об инженерно-геологических условиях, необходимых для подготовки проекта планировки территории.</p> <p>Инженерно-экологические изыскания должны обеспечить получение материалов об инженерно-экологических условиях, необходимых для подготовки проекта планировки территории.</p> <p>Инженерно-гидрометеорологические изыскания должны обеспечить получение материалов об инженерно-гидрометеорологических условиях, необходимых для подготовки проекта планировки территории.</p>
10.	Виды работ в составе инженерных изысканий	<p>Состав и объем инженерных изысканий для подготовки документации по планировке территории, метод их выполнения устанавливаются с учетом требований технических регламентов программой инженерных изысканий в соответствии с действующим законодательством.</p> <p>Программа инженерных изысканий разрабатывается исполнителем инженерных изысканий на основе настоящего задания и утверждается Заказчиком.</p>
11.	Требования к точности, надёжности, достоверности обеспеченности данных характеристик, получаемых инженерных изысканиях	<p>Выполненные инженерные изыскания должны соответствовать требованиям:</p> <ul style="list-style-type: none"> <li>- СП 438.1325800.2019. Свод правил. Инженерные изыскания при планировке территорий. Общие требования;</li> <li>- СП.47.13330.2012 Инженерные изыскания для строительства. Основные положения (актуализированная редакция);</li> <li>- СП 11-102-97. Инженерно-экологические изыскания для строительства;</li> <li>- СП 11-103-97. Инженерно-гидрометеорологические изыскания для строительства;</li> <li>- СП 11-104-97. Инженерно-геодезические изыскания для строительства;</li> <li>- СП 11-105-97. Инженерно-геологические изыскания для строительства.</li> </ul>
12.	Требования к материалам результатам инженерных изысканий	<p>Исполнитель передаёт Инициатору технические отчёты по инженерным изысканиям на бумажных носителях (по 1 экземпляру) и в электронном виде на CD-диске (по 2 экземпляра, в рабочих форматах (dwg, word и т.д.) и формате pdf).</p> <p>Технический отчёт должен соответствовать требованиям СП 438.1325800.2019, СП 47.13330.2012.</p>
13.	Требования к передаче материалов на электронных носителях	<p>Требования к форматам отчётных материалов и к картографическим данным:</p> <ul style="list-style-type: none"> <li>- форматы векторных данных: AutoCAD (.dwg). Формат *.dwg должен поддерживаться всеми версиями AutoCAD начиная с 2005 г. Использование других векторных форматов подлежит дополнительному согласованию с комитетом градостроительной политики Ленинградской области;</li> <li>- форматы основной, сопроводительной, дополняющей документации: *.doc, *.xls, *.pdf;</li> </ul> <p>Электронная версия комплекта графической документации выполняется в программе AutoCAD в формате DWG и</p>

		<p>Adobe Acrobat в формате PDF, текстовой документации - в формате Word и Adobe Acrobat в формате PDF и комплектно передаётся на DVD-R (DVD-RW) диске (дисках), подготовленных разработчиком документации (оригинал-диск).</p> <p>Маркировка дисков выполняется печатным способом с указанием наименования объекта, заказчика, разработчика документации, даты изготовления электронной версии, порядкового номера диска. Диск должен быть упакован в пластиковый бокс, на лицевой поверхности которого также делается соответствующая маркировка.</p> <p>В корневом каталоге диска должен находиться текстовый файл содержания.</p> <p>Состав и содержание диска должны соответствовать комплекту документации. Каждый физический раздел комплекта (том, книга, альбом чертежей и т. п.) должен быть представлен в отдельном каталоге диска файлом (группой файлов) электронного документа. Название каталога должно соответствовать названию раздела.</p> <p>Файлы должны открываться в режиме просмотра средствами операционной системы Windows 9x/XP/NT/2000.</p> <p>Использование форматов файлов, отличных от стандартных, согласовывается с комитетом градостроительной политики Ленинградской области дополнительно.</p>
--	--	--