



**ИЗМЕНЕНИЯ В ПРОЕКТ ПЛАНИРОВКИ ТЕРРИТОРИИ
И ПРОЕКТ МЕЖЕВАНИЯ ТЕРРИТОРИИ**
ЗАПАДНЕЕ КРАСНОСЕЛЬСКОГО ШОССЕ В ГРАНИЦАХ
НАСЕЛЕННОГО ПУНКТА П. НОВОСЕЛЬЕ ОРИЕНТИРОВОЧНОЙ
ПЛОЩАДЬЮ 178 ГЕКТАР, УТВЕРЖДЕННЫЙ ПОСТАНОВЛЕНИЕМ
АДМИНИСТРАЦИИ МУНИЦИПАЛЬНОГО ОБРАЗОВАНИЯ
АННИНСКОЕ СЕЛЬСКОЕ ПОСЕЛЕНИЕ МУНИЦИПАЛЬНОГО
ОБРАЗОВАНИЯ ЛОМОНОСОВСКИЙ МУНИЦИПАЛЬНЫЙ РАЙОН
ЛЕНИНГРАДСКОЙ ОБЛАСТИ ОТ 11 СЕНТЯБРЯ 2014 ГОДА № 365

0029_21.03-МТ/О

ТОМ 4.1

**ОСНОВНАЯ ЧАСТЬ
ПРОЕКТА МЕЖЕВАНИЯ ТЕРРИТОРИИ**





Институт Территориального Развития

**ИЗМЕНЕНИЯ В ПРОЕКТ ПЛАНИРОВКИ ТЕРРИТОРИИ
И ПРОЕКТ МЕЖЕВАНИЯ ТЕРРИТОРИИ**
ЗАПАДНЕЕ КРАСНОСЕЛЬСКОГО ШОССЕ В ГРАНИЦАХ
НАСЕЛЕННОГО ПУНКТА П. НОВОСЕЛЬЕ ОРИЕНТИРОВОЧНОЙ
ПЛОЩАДЬЮ 178 ГЕКТАР, УТВЕРЖДЕННЫЙ ПОСТАНОВЛЕНИЕМ
АДМИНИСТРАЦИИ МУНИЦИПАЛЬНОГО ОБРАЗОВАНИЯ
АННИНСКОЕ СЕЛЬСКОЕ ПОСЕЛЕНИЕ МУНИЦИПАЛЬНОГО
ОБРАЗОВАНИЯ ЛОМОНОСОВСКИЙ МУНИЦИПАЛЬНЫЙ РАЙОН
ЛЕНИНГРАДСКОЙ ОБЛАСТИ ОТ 11 СЕНТЯБРЯ 2014 ГОДА № 365

0029_21.03-МТ/О

ТОМ 4.1

**ОСНОВНАЯ ЧАСТЬ
ПРОЕКТА МЕЖЕВАНИЯ ТЕРРИТОРИИ**

Заказчик:

ЗАО «Северный научно-исследовательский институт
гидротехники и мелиорации»

Договор № 06-01-0029

01.11.2021 г.

Разработчик:

ООО «Институт территориального развития»

Заместитель генерального директора
по градостроительной деятельности

В.Д. Аврутин

Главный инженер проекта

В.Б. Барабанов



Санкт-Петербург
2022

Взам. инв. №	
Подпись и дата	
Инв. № подл.	

СОДЕРЖАНИЕ

1. ПЕРЕЧЕНЬ И СВЕДЕНИЯ О ПЛОЩАДИ ОБРАЗУЕМЫХ ЗЕМЕЛЬНЫХ УЧАСТКОВ, В ТОМ ЧИСЛЕ ВОЗМОЖНЫЕ СПОСОБЫ ИХ ОБРАЗОВАНИЯ.....	5
2. ПЕРЕЧЕНЬ И СВЕДЕНИЯ О ПЛОЩАДИ ОБРАЗУЕМЫХ ЗЕМЕЛЬНЫХ УЧАСТКОВ, КОТОРЫЕ БУДУТ ОТНЕСЕНЫ К ТЕРРИТОРИЯМ ОБЩЕГО ПОЛЬЗОВАНИЯ ИЛИ ИМУЩЕСТВУ ОБЩЕГО ПОЛЬЗОВАНИЯ, В ТОМ ЧИСЛЕ В ОТНОШЕНИИ КОТОРЫХ ПРЕДПОЛАГАЮТСЯ РЕЗЕРВИРОВАНИЕ И (ИЛИ) ИЗЪЯТИЕ ДЛЯ ГОСУДАРСТВЕННЫХ ИЛИ МУНИЦИПАЛЬНЫХ НУЖД.....	10
3. ВИД РАЗРЕШЕННОГО ИСПОЛЬЗОВАНИЯ ОБРАЗУЕМЫХ ЗЕМЕЛЬНЫХ УЧАСТКОВ В СООТВЕТСТВИИ С ПРОЕКТОМ ПЛАНИРОВКИ ТЕРРИТОРИИ В СЛУЧАЯХ, ПРЕДУСМОТРЕННЫХ ГРАДОСТРОИТЕЛЬНЫМ КОДЕКСОМ.....	12
4. ЦЕЛЕВОЕ НАЗНАЧЕНИЕ ЛЕСОВ, ВИД (ВИДЫ) РАЗРЕШЕННОГО ИСПОЛЬЗОВАНИЯ ЛЕСНОГО УЧАСТКА, КОЛИЧЕСТВЕННЫЕ И КАЧЕСТВЕННЫЕ ХАРАКТЕРИСТИКИ ЛЕСНОГО УЧАСТКА, СВЕДЕНИЯ О НАХОЖДЕНИИ ЛЕСНОГО УЧАСТКА В ГРАНИЦАХ ОСОБО ЗАЩИТНЫХ УЧАСТКОВ ЛЕСОВ (В СЛУЧАЕ, ЕСЛИ ПОДГОТОВКА ПРОЕКТА МЕЖЕВАНИЯ ТЕРРИТОРИИ ОСУЩЕСТВЛЯЕТСЯ В ЦЕЛЯХ ОПРЕДЕЛЕНИЯ МЕСТОПОЛОЖЕНИЯ ГРАНИЦ ОБРАЗУЕМЫХ И (ИЛИ) ИЗМЕНЯЕМЫХ ЛЕСНЫХ УЧАСТКОВ)	17
5. СВЕДЕНИЯ О ГРАНИЦАХ ТЕРРИТОРИИ, В ОТНОШЕНИИ КОТОРОЙ УТВЕРЖДЕН ПРОЕКТ МЕЖЕВАНИЯ, СОДЕРЖАЩИЕ ПЕРЕЧЕНЬ КООРДИНАТ ХАРАКТЕРНЫХ ТОЧЕК ЭТИХ ГРАНИЦ В СИСТЕМЕ КООРДИНАТ, ИСПОЛЬЗУЕМОЙ ДЛЯ ВЕДЕНИЯ ЕДИНОГО ГОСУДАРСТВЕННОГО РЕЕСТРА НЕДВИЖИМОСТИ	17
6. ОПИСАНИЕ МЕСТОПОЛОЖЕНИЯ ГРАНИЦ ЗЕМЕЛЬНЫХ УЧАСТКОВ, ПОДЛЕЖАЩИХ ОБРАЗОВАНИЮ В СООТВЕТСТВИИ С УТВЕРЖДЕННЫМ ПРОЕКТОМ МЕЖЕВАНИЯ ТЕРРИТОРИИ В ВИДЕ СПИСКА КООРДИНАТ ХАРАКТЕРНЫХ ТОЧЕК ГРАНИЦ ЗЕМЕЛЬНЫХ УЧАСТКОВ В СИСТЕМЕ КООРДИНАТ, УСТАНОВЛЕННОЙ ДЛЯ ВЕДЕНИЯ ЕГРН	24

Взам. инв. №		
Подпись и дата		
Инв. № подл.		

Изм.	Кол.уч.	Лист	№ док.	Подпись	Дата		

0029_21.03-ПЗ

Лист

4

**1. Перечень и сведения о площади образуемых земельных участков,
в том числе возможные способы их образования**

Таблица 1

№ п/п	Условный номер образуемого земельного участка	Площадь образуемого земельного участка, кв.м.	Способ образования земельного участка
1	1-1	16004	Раздел
2	1-2	18081	Раздел
3	1-3	12321	Раздел
4	1-4	13451	Раздел
5	1-5	11236	Раздел
6	1-6	13696	Раздел
7	1-7	4825	Раздел
8	1-8	4412	Раздел
9	1-9	1955	Раздел
10	1-10	2297	Раздел
11	1-11	50	Раздел
12	1-12	144	Раздел
13	1-13	144	Раздел
14	1-14	17543	Раздел
15	1-15	3853	Раздел
16	1-16	180	Раздел
17	1-17	12574	Раздел и перераспределение
18	1-18	44174	Раздел и перераспределение
19	1-19	10236	Раздел и перераспределение
20	2-1	8618	Раздел и перераспределение
21	2-2	10707	Раздел и перераспределение
22	2-3	17805	Раздел и перераспределение
23	2-4	11927	Раздел и перераспределение
24	2-5	7641	Раздел и перераспределение
25	2-6	5461	Раздел
26	2-7	5590	Раздел и перераспределение
27	2-8	399	Раздел
28	2-9	199	Раздел и перераспределение
29	2-10	159	Раздел и перераспределение
30	2-11	7270	Раздел и перераспределение
31	2-12	7284	Раздел и перераспределение
32	2-13	4681	Раздел и перераспределение
33	2-14	986	Раздел
34	2-15	2686	Раздел
35	2-16	7636	Раздел и перераспределение
36	2-17	4328	Раздел и перераспределение
37	2-18	8208	Раздел и перераспределение
39	3-1	20267	Раздел
40	3-2	20392	Раздел
41	3-3	20766	Раздел
42	3-4	21675	Раздел и перераспределение

Инв. № подл.	Взам. инв. №
	Подпись и дата

Изм.	Кол.уч.	Лист	№ док.	Подпись	Дата
------	---------	------	--------	---------	------

0029_21.03-ПЗ

№ п/п	Условный номер образуемого земельного участка	Площадь образуемого земельного участка, кв.м.	Способ образования земельного участка
43	3-5	14993	Раздел
44	3-6	23291	Раздел
45	3-7	17103	Раздел и перераспределение
46	3-8	9534	Раздел
47	3-9	9650	Раздел
48	3-10	25539	Раздел и перераспределение
49	3-11	3098	Раздел
50	3-12	3095	Раздел
51	3-13	2618	Раздел
52	3-14	1293	Раздел
53	3-15	183	Раздел
54	3-16	180	Раздел
55	3-17	144	Раздел
56	3-18	144	Раздел
57	3-19	144	Раздел
58	3-20	144	Раздел
59	3-21	144	Раздел
60	3-22	31032	Раздел и перераспределение
61	3-23	248	Раздел и перераспределение
62	3-24	232	Раздел
63	3-25	424	Раздел
64	3-26	464	Раздел
65	3-27	3095	Раздел
66	3-28	144	Раздел
67	3-29	149	Раздел и перераспределение
68	3-30	32260	Раздел и перераспределение
69	3-31	6621	Раздел
70	3-32	2775	Раздел и перераспределение
71	3-33	684	Раздел и перераспределение
72	3-34	2918	Раздел
73	3-35	1723	Раздел
74	3-36	1889	Раздел
75	3-37	1706	Раздел
76	3-38	1815	Раздел
77	3-39	4809	Раздел
78	3-40	228	Раздел
79	3-41	9788	Раздел
80	4-3	3280	Раздел и перераспределение
81	4-4	375	Раздел
82	4-5	147	Раздел
83	4-6	144	Раздел
84	4-7	144	Раздел
85	4-8	144	Раздел
86	4-9	156	Раздел
87	4-10	144	Раздел
88	4-11	1603	Раздел
89	4-12	1449	Раздел и перераспределение
90	4-13	156	Раздел

Инд. № подл.	Подпись и дата	Взам. инв. №

Изм.	Кол.уч.	Лист	№ док.	Подпись	Дата
------	---------	------	--------	---------	------

0029_21.03-ПЗ

Лист

6

№ п/п	Условный номер образуемого земельного участка	Площадь образуемого земельного участка, кв.м.	Способ образования земельного участка
91	4-14	118	Раздел
92	4-15	12333	Раздел
93	4-16	935	Раздел и перераспределение
94	4-17	3181	Раздел
95	4-18	156	Раздел
96	4-19	3222	Раздел
97	4-20	567	Раздел
98	4-21	1100	Раздел
99	4-22	828	Раздел
101	5-1	19865	Раздел и перераспределение
102	5-2	17395	Раздел и перераспределение
103	5-3	22305	Раздел и перераспределение
104	5-4	16892	Раздел и перераспределение
105	5-5	6642	Раздел и перераспределение
106	5-6	4273	Раздел и перераспределение
107	5-7	2555	Раздел и перераспределение
108	5-8	144	Раздел
109	5-9	144	Раздел и перераспределение
110	5-10	1391	Раздел и перераспределение
111	5-11	433	Раздел и перераспределение
112	5-12	144	Раздел и перераспределение
113	5-13	4438	Раздел
114	5-14	241	Раздел
115	6-1	12084	Раздел и перераспределение
116	6-2	12412	Раздел и перераспределение
117	6-3	21279	Раздел и перераспределение
118	6-4	12112	Раздел и перераспределение
119	6-5	13660	Раздел и перераспределение
120	6-6	14161	Раздел и перераспределение
121	6-7	13836	Раздел и перераспределение
122	6-8	26070	Раздел и перераспределение
123	6-9	11885	Раздел и перераспределение
124	6-10	3495	Раздел
125	6-11	9848	Раздел и перераспределение
126	6-12	2036	Раздел и перераспределение
127	6-13	50	Раздел
128	6-14	144	Раздел и перераспределение
129	6-15	144	Раздел
130	6-16	144	Раздел
131	6-17	156	Раздел
132	6-18	375	Раздел
133	6-19	242	Раздел и перераспределение
134	6-20	3267	Раздел и перераспределение
135	6-21	2356	Раздел и перераспределение
136	6-22	1854	Раздел и перераспределение
137	6-23	1685	Раздел и перераспределение
138	6-24	740	Раздел и перераспределение
139	6-25	156	Раздел

Инд. № подл.	Подпись и дата	Взам. инв. №

Изм.	Кол.уч.	Лист	№ док.	Подпись	Дата
------	---------	------	--------	---------	------

0029_21.03-ПЗ

Лист

7

№ п/п	Условный номер образуемого земельного участка	Площадь образуемого земельного участка, кв.м.	Способ образования земельного участка
140	6-26	212	Раздел
141	6-27	220	Раздел
142	6-28	176	Раздел и перераспределение
143	6-29	144	Раздел и перераспределение
144	6-30	31751	Раздел и перераспределение
145	6-31	14208	Раздел
146	6-32	880	Раздел
147	6-33	1410	Раздел
148	6-34	1167	Раздел
149	7-1	16089	Раздел и перераспределение
150	7-2	25063	Раздел и перераспределение
151	7-3	22693	Раздел
152	7-4	24799	Раздел
153	7-5	11783	Раздел и перераспределение
154	7-6	4366	Раздел
155	7-7	1933	Раздел
156	7-8	144	Раздел
157	7-9	144	Раздел
158	7-10	144	Раздел
159	7-11	24397	Раздел и перераспределение
160	7-12	120	Раздел
161	7-13	2522	Раздел
162	7-14	144	Раздел
163	7-15	9756	Раздел и перераспределение
164	7-16	1773	Раздел
165	7-17	3388	Раздел
166	8-3	26467	Раздел
167	8-5	144	Раздел
168	8-6	144	Раздел
169	8-7	144	Раздел
170	8-8	144	Раздел
171	8-9	148	Раздел
172	8-10	234	Раздел
173	8-11	186	Раздел
174	8-12	3659	Раздел и перераспределение
175	8-13	2541	Раздел
176	8-14	172	Раздел
177	8-15	473	Раздел
178	8-16	247	Раздел
179	8-17	14056	Раздел и перераспределение
180	8-18	11294	Раздел
181	8-19	1470	Раздел
182	8-20	918	Раздел
183	8-21	220	Раздел
184	8-22	3520	Раздел
185	8-23	2273	Раздел
186	9-1	15 768	Раздел
187	9-2	13559	Раздел

Инд. № подл.	Взам. инв. №
	Подпись и дата

Изм.	Кол.уч.	Лист	№ док.	Подпись	Дата
------	---------	------	--------	---------	------

0029_21.03-ПЗ

Лист

8

№ п/п	Условный номер образуемого земельного участка	Площадь образуемого земельного участка, кв.м.	Способ образования земельного участка
188	9-3	12034	Раздел
189	9-4	12345	Раздел
190	9-5	10235	Раздел
191	9-6	9006	Раздел
192	9-7	8604	Раздел
193	9-8	27 319	Раздел
194	9-9	3 676	Раздел
195	9-10	176	Раздел
196	9-11	157	Раздел
197	9-12	144	Раздел
198	9-13	104	Раздел
199	9-14	109	Раздел
200	9-15	147	Раздел
201	9-16	170	Раздел и перераспределение
202	9-17	12490	Раздел
203	9-18	26216	Раздел
204	10-1	44186	Раздел
205	10-2	204020	Раздел
206	10-3	93	Раздел
207	10-4	65	Раздел
208	10-5	88	Раздел
209	10-6	4	Раздел
210	10-7	98	Раздел
211	10-8	18930	Раздел
212	10-9	29335	Раздел

Условные номера образуемых земельных участков приведены на чертеже межевания территории, отображающей границы образуемых и изменяемых земельных участков.

Взам. инв. №	
Подпись и дата	
Инв. № подл.	

Изм.	Кол.уч.	Лист	№ док.	Подпись	Дата

0029_21.03-ПЗ

Лист

9

2. Перечень и сведения о площади образуемых земельных участков, которые будут отнесены к территориям общего пользования или имуществу общего пользования, в том числе в отношении которых предполагаются резервирование и (или) изъятие для государственных или муниципальных нужд

Таблица 2

№ п/п	Условный номер образуемого земельного участка	Площадь образуемого земельного участка, кв.м.	Вид разрешенного использования
1.	1-14	17543	Улично-дорожная сеть - 12.0.1
2.	1-15	3853	Улично-дорожная сеть - 12.0.1
3.	1-17	12574	Благоустройство территории - 12.0.2
4.	1-18	44174	Благоустройство территории - 12.0.2
5.	1-19	10236	Благоустройство территории - 12.0.2
6.	2-11	7270	Улично-дорожная сеть - 12.0.1
7.	2-12	7284	Улично-дорожная сеть - 12.0.1
8.	2-13	4681	Благоустройство территории - 12.0.2
9.	2-14	986	Благоустройство территории - 12.0.2
10.	2-15	2686	Благоустройство территории - 12.0.2
11.	2-16	7636	Благоустройство территории - 12.0.2
12.	2-17	4328	Благоустройство территории - 12.0.2
13.	2-18	8208	Благоустройство территории - 12.0.2
14.	3-22	30820	Улично-дорожная сеть - 12.0.1
15.	3-23	199	Улично-дорожная сеть - 12.0.1
16.	3-24	232	Улично-дорожная сеть - 12.0.1
17.	3-25	424	Улично-дорожная сеть - 12.0.1
18.	3-26	464	Улично-дорожная сеть - 12.0.1
19.	3-29	149	Благоустройство территории - 12.0.2
20.	3-30	32260	Благоустройство территории - 12.0.2
21.	3-31	6621	Благоустройство территории - 12.0.2
22.	3-32	2775	Благоустройство территории - 12.0.2
23.	3-33	859	Благоустройство территории - 12.0.2
24.	3-34	2918	Благоустройство территории - 12.0.2
25.	3-35	1723	Благоустройство территории - 12.0.2
26.	3-36	1889	Благоустройство территории - 12.0.2
27.	3-37	1706	Благоустройство территории - 12.0.2
28.	3-38	1815	Благоустройство территории - 12.0.2
29.	3-39	4809	Благоустройство территории - 12.0.2
30.	3-40	228	Благоустройство территории - 12.0.2
31.	3-41	9804	Благоустройство территории - 12.0.2
32.	4-12	1449	Улично-дорожная сеть - 12.0.1
33.	4-13	156	Улично-дорожная сеть - 12.0.1
34.	4-14	118	Улично-дорожная сеть - 12.0.1
35.	4-15	12333	Благоустройство территории - 12.0.2

Инд. № подл.	Взам. инв. №
	Подпись и дата

Изм.	Кол.уч.	Лист	№ док.	Подпись	Дата
------	---------	------	--------	---------	------

0029_21.03-ПЗ

№ п/п	Условный номер образуемого земельного участка	Площадь образуемого земельного участка, кв.м.	Вид разрешенного использования
36.	4-16	935	Благоустройство территории - 12.0.2
37.	4-17	3181	Благоустройство территории - 12.0.2
38.	4-18	156	Благоустройство территории - 12.0.2
39.	4-19	3222	Благоустройство территории - 12.0.2
40.	4-20	567	Благоустройство территории - 12.0.2
41.	4-21	1100	Благоустройство территории - 12.0.2
42.	4-22	828	Благоустройство территории - 12.0.2
43.	5-10	1391	Улично-дорожная сеть - 12.0.1
44.	5-11	433	Улично-дорожная сеть - 12.0.1
45.	5-12	144	Благоустройство территории - 12.0.2
46.	5-13	4438	Благоустройство территории - 12.0.2
47.	5-14	241	Благоустройство территории - 12.0.2
48.	6-20	3267	Улично-дорожная сеть - 12.0.1
49.	6-21	2356	Улично-дорожная сеть - 12.0.1
50.	6-22	1854	Улично-дорожная сеть - 12.0.1
51.	6-23	1685	Улично-дорожная сеть - 12.0.1
52.	6-24	740	Улично-дорожная сеть - 12.0.1
53.	6-25	156	Улично-дорожная сеть - 12.0.1
54.	6-26	212	Улично-дорожная сеть - 12.0.1
55.	6-27	220	Улично-дорожная сеть - 12.0.1
56.	6-28	176	Улично-дорожная сеть - 12.0.1
57.	6-29	144	Благоустройство территории - 12.0.2
58.	6-30	31751	Благоустройство территории - 12.0.2
59.	6-31	14208	Благоустройство территории - 12.0.2
60.	6-32	880	Благоустройство территории - 12.0.2
61.	6-33	1410	Благоустройство территории - 12.0.2
62.	6-34	1167	Благоустройство территории - 12.0.2
63.	7-11	24397	Улично-дорожная сеть - 12.0.1
64.	7-12	120	Улично-дорожная сеть - 12.0.1
65.	7-13	2522	Улично-дорожная сеть - 12.0.1
66.	7-15	9756	Благоустройство территории - 12.0.2
67.	7-16	1773	Благоустройство территории - 12.0.2
68.	7-17	3388	Благоустройство территории - 12.0.2
69.	8-11	186	Улично-дорожная сеть - 12.0.1
70.	8-12	3659	Улично-дорожная сеть - 12.0.1
71.	8-13	2541	Улично-дорожная сеть - 12.0.1
72.	8-14	172	Улично-дорожная сеть - 12.0.1
73.	8-15	473	Улично-дорожная сеть - 12.0.1
74.	8-16	247	Улично-дорожная сеть - 12.0.1
75.	8-17	14056	Улично-дорожная сеть - 12.0.1
76.	8-18	11294	Благоустройство территории - 12.0.2
77.	8-19	1470	Благоустройство территории - 12.0.2
78.	8-20	918	Благоустройство территории - 12.0.2
79.	8-21	220	Благоустройство территории - 12.0.2
80.	8-22	3520	Благоустройство территории - 12.0.2
81.	8-23	2273	Благоустройство территории - 12.0.2
82.	9-13	104	Улично-дорожная сеть - 12.0.1
83.	9-14	109	Улично-дорожная сеть - 12.0.1

Взам. инв. №	
Подпись и дата	
Инв. № подл.	

Изм.	Кол.уч.	Лист	№ док.	Подпись	Дата	0029_21.03-ПЗ	Лист
							11

№ п/п	Условный номер образуемого земельного участка	Площадь образуемого земельного участка, кв.м.	Вид разрешенного использования
84.	9-15	147	Улично-дорожная сеть - 12.0.1
85.	9-16	170	Благоустройство территории - 12.0.2
86.	9-17	12490	Благоустройство территории - 12.0.2
87.	9-18	26216	Благоустройство территории - 12.0.2
88.	10-1	44186	Улично-дорожная сеть - 12.0.1
89.	10-2	204020	Улично-дорожная сеть - 12.0.1
90.	10-8	18930	Благоустройство территории - 12.0.2
91.	10-9	29335	Благоустройство территории - 12.0.2

Изъятие земельных участков для государственных или муниципальных нужд не предусмотрено. Условные номера образуемых земельных участков приведены на чертеже межевания территории.

3. Вид разрешенного использования образуемых земельных участков в соответствии с проектом планировки территории в случаях, предусмотренных градостроительным кодексом

Таблица 3

№ п/п	Условный номер образуемого земельного участка	Вид разрешенного использования
1	1-1	Среднеэтажная жилая застройка - 2.5
2	1-2	Среднеэтажная жилая застройка - 2.5
3	1-3	Среднеэтажная жилая застройка - 2.5
4	1-4	Среднеэтажная жилая застройка - 2.5
5	1-5	Среднеэтажная жилая застройка - 2.5
6	1-6	Дошкольное, начальное и среднее общее образование - 3.5.1
7	1-7	Обеспечение занятий спортом в помещениях - 5.1.2
8	1-8	Хранение автотранспорта - 2.7.1
9	1-9	Предоставление коммунальных услуг (3.1.1)
10	1-10	Предоставление коммунальных услуг (3.1.1)
11	1-11	Предоставление коммунальных услуг (3.1.1)
12	1-12	Предоставление коммунальных услуг (3.1.1)
13	1-13	Предоставление коммунальных услуг (3.1.1)
14	1-14	Улично-дорожная сеть - 12.0.1
15	1-15	Улично-дорожная сеть - 12.0.1
16	1-16	Предоставление коммунальных услуг (3.1.1)
17	1-17	Благоустройство территории - 12.0.2
18	1-18	Благоустройство территории - 12.0.2
19	1-19	Благоустройство территории - 12.0.2
20	2-1	Многоэтажная жилая застройка (высотная застройка) - 2.6
21	2-2	Многоэтажная жилая застройка (высотная застройка) - 2.6
22	2-3	Многоэтажная жилая застройка (высотная застройка) - 2.6

Взам. инв. №
Подпись и дата
Инв. № подл.

Изм.	Кол.уч.	Лист	№ док.	Подпись	Дата
------	---------	------	--------	---------	------

0029_21.03-ПЗ

№ п/п	Условный номер образуемого земельного участка	Вид разрешенного использования
23	2-4	Многоэтажная жилая застройка (высотная застройка) - 2.6
24	2-5	Дошкольное, начальное и среднее общее образование -3.5.1
25	2-6	Хранение автотранспорта - 2.7.1
26	2-7	Хранение автотранспорта - 2.7.1
27	2-8	Предоставление коммунальных услуг (3.1.1)
28	2-9	Предоставление коммунальных услуг (3.1.1)
29	2-10	Предоставление коммунальных услуг (3.1.1)
30	2-11	Улично-дорожная сеть - 12.0.1
31	2-12	Улично-дорожная сеть - 12.0.1
32	2-13	Благоустройство территории - 12.0.2
33	2-14	Благоустройство территории - 12.0.2
34	2-15	Благоустройство территории - 12.0.2
35	2-16	Благоустройство территории - 12.0.2
36	2-17	Благоустройство территории - 12.0.2
37	2-18	Благоустройство территории - 12.0.2
39	3-1	Многоэтажная жилая застройка (высотная застройка) - 2.6
40	3-2	Многоэтажная жилая застройка (высотная застройка) - 2.6
41	3-3	Многоэтажная жилая застройка (высотная застройка) - 2.6
42	3-4	Многоэтажная жилая застройка (высотная застройка) - 2.6
43	3-5	Многоэтажная жилая застройка (высотная застройка) - 2.6
44	3-6	Многоэтажная жилая застройка (высотная застройка) - 2.6
45	3-7	Многоэтажная жилая застройка (высотная застройка) - 2.6
46	3-8	Дошкольное, начальное и среднее общее образование -3.5.1
47	3-9	Дошкольное, начальное и среднее общее образование -3.5.1
48	3-10	Дошкольное, начальное и среднее общее образование -3.5.1
49	3-11	Хранение автотранспорта - 2.7.1
50	3-12	Хранение автотранспорта - 2.7.1
51	3-13	Предоставление коммунальных услуг (3.1.1)
52	3-14	Предоставление коммунальных услуг (3.1.1)
53	3-15	Предоставление коммунальных услуг (3.1.1)
54	3-16	Предоставление коммунальных услуг (3.1.1)
55	3-17	Предоставление коммунальных услуг (3.1.1)
56	3-18	Предоставление коммунальных услуг (3.1.1)
57	3-19	Предоставление коммунальных услуг (3.1.1)
58	3-20	Предоставление коммунальных услуг (3.1.1)
59	3-21	Предоставление коммунальных услуг (3.1.1)
60	3-22	Улично-дорожная сеть - 12.0.1
61	3-23	Улично-дорожная сеть - 12.0.1
62	3-24	Улично-дорожная сеть - 12.0.1
63	3-25	Улично-дорожная сеть - 12.0.1
64	3-26	Улично-дорожная сеть - 12.0.1
65	3-27	Хранение автотранспорта - 2.7.1
66	3-28	Предоставление коммунальных услуг (3.1.1)
67	3-29	Благоустройство территории - 12.0.2
68	3-30	Благоустройство территории - 12.0.2
69	3-31	Благоустройство территории - 12.0.2
70	3-32	Благоустройство территории - 12.0.2
71	3-33	Благоустройство территории - 12.0.2

Взам. инв. №	
Подпись и дата	
Инв. № подл.	

Изм.	Кол.уч.	Лист	№ док.	Подпись	Дата

0029_21.03-ПЗ

№ п/п	Условный номер образуемого земельного участка	Вид разрешенного использования
72	3-34	Благоустройство территории - 12.0.2
73	3-35	Благоустройство территории - 12.0.2
74	3-36	Благоустройство территории - 12.0.2
75	3-37	Благоустройство территории - 12.0.2
76	3-38	Благоустройство территории - 12.0.2
77	3-39	Благоустройство территории - 12.0.2
78	3-40	Благоустройство территории - 12.0.2
79	3-41	Благоустройство территории - 12.0.2
80	4-3	Магазины - 4.4
81	4-4	Предоставление коммунальных услуг (3.1.1)
82	4-5	Предоставление коммунальных услуг (3.1.1)
83	4-6	Предоставление коммунальных услуг (3.1.1)
84	4-7	Предоставление коммунальных услуг (3.1.1)
85	4-8	Предоставление коммунальных услуг (3.1.1)
86	4-9	Предоставление коммунальных услуг (3.1.1)
87	4-10	Предоставление коммунальных услуг (3.1.1)
88	4-11	Предоставление коммунальных услуг (3.1.1)
89	4-12	Улично-дорожная сеть - 12.0.1
90	4-13	Улично-дорожная сеть - 12.0.1
91	4-14	Улично-дорожная сеть - 12.0.1
92	4-15	Благоустройство территории - 12.0.2
93	4-16	Благоустройство территории - 12.0.2
94	4-17	Благоустройство территории - 12.0.2
95	4-18	Благоустройство территории - 12.0.2
96	4-19	Благоустройство территории - 12.0.2
97	4-20	Благоустройство территории - 12.0.2
98	4-21	Благоустройство территории - 12.0.2
99	4-22	Благоустройство территории - 12.0.2
100	4-23	Благоустройство территории - 12.0.2
101	5-1	Многоэтажная жилая застройка (высотная застройка) - 2.6
102	5-2	Многоэтажная жилая застройка (высотная застройка) - 2.6
103	5-3	Многоэтажная жилая застройка (высотная застройка) - 2.6
104	5-4	Многоэтажная жилая застройка (высотная застройка) - 2.6
105	5-5	Дошкольное, начальное и среднее общее образование -3.5.1
106	5-6	Хранение автотранспорта - 2.7.1
107	5-7	Магазины - 4.4
108	5-8	Предоставление коммунальных услуг (3.1.1)
109	5-9	Предоставление коммунальных услуг (3.1.1)
110	5-10	Улично-дорожная сеть - 12.0.1
111	5-11	Улично-дорожная сеть - 12.0.1
112	5-12	Благоустройство территории - 12.0.2
113	5-13	Благоустройство территории - 12.0.2
114	5-14	Благоустройство территории - 12.0.2
115	6-1	Многоэтажная жилая застройка (высотная застройка) - 2.6
116	6-2	Многоэтажная жилая застройка (высотная застройка) - 2.6
117	6-3	Многоэтажная жилая застройка (высотная застройка) - 2.6
118	6-4	Многоэтажная жилая застройка (высотная застройка) - 2.6
119	6-5	Многоэтажная жилая застройка (высотная застройка) - 2.6

Взам. инв. №	
Подпись и дата	
Инв. № подл.	

Изм.	Кол.уч.	Лист	№ док.	Подпись	Дата

0029_21.03-ПЗ

Лист

14

№ п/п	Условный номер образуемого земельного участка	Вид разрешенного использования
120	6-6	Многоэтажная жилая застройка (высотная застройка) - 2.6
121	6-7	Многоэтажная жилая застройка (высотная застройка) - 2.6
122	6-8	Дошкольное, начальное и среднее общее образование -3.5.1
123	6-9	Дошкольное, начальное и среднее общее образование -3.5.1
124	6-10	Хранение автотранспорта - 2.7.1
125	6-11	Магазины - 4.4
126	6-12	Предоставление коммунальных услуг (3.1.1)
127	6-13	Предоставление коммунальных услуг (3.1.1)
128	6-14	Предоставление коммунальных услуг (3.1.1)
129	6-15	Предоставление коммунальных услуг (3.1.1)
130	6-16	Предоставление коммунальных услуг (3.1.1)
131	6-17	Предоставление коммунальных услуг (3.1.1)
132	6-18	Предоставление коммунальных услуг (3.1.1)
133	6-19	Предоставление коммунальных услуг (3.1.1)
134	6-20	Улично-дорожная сеть - 12.0.1
135	6-21	Улично-дорожная сеть - 12.0.1
136	6-22	Улично-дорожная сеть - 12.0.1
137	6-23	Улично-дорожная сеть - 12.0.1
138	6-24	Улично-дорожная сеть - 12.0.1
139	6-25	Улично-дорожная сеть - 12.0.1
140	6-26	Улично-дорожная сеть - 12.0.1
141	6-27	Улично-дорожная сеть - 12.0.1
142	6-28	Улично-дорожная сеть - 12.0.1
143	6-29	Благоустройство территории - 12.0.2
144	6-30	Благоустройство территории - 12.0.2
145	6-31	Благоустройство территории - 12.0.2
146	6-32	Благоустройство территории - 12.0.2
147	6-33	Благоустройство территории - 12.0.2
148	6-34	Благоустройство территории - 12.0.2
149	7-1	Многоэтажная жилая застройка (высотная застройка) - 2.6
150	7-2	Многоэтажная жилая застройка (высотная застройка) - 2.6
151	7-3	Многоэтажная жилая застройка (высотная застройка) - 2.6
152	7-4	Многоэтажная жилая застройка (высотная застройка) - 2.6
153	7-5	Дошкольное, начальное и среднее общее образование -3.5.1
154	7-6	Хранение автотранспорта - 2.7.1
155	7-7	Предоставление коммунальных услуг (3.1.1)
156	7-8	Предоставление коммунальных услуг (3.1.1)
157	7-9	Предоставление коммунальных услуг (3.1.1)
158	7-10	Предоставление коммунальных услуг (3.1.1)
159	7-11	Улично-дорожная сеть - 12.0.1
160	7-12	Улично-дорожная сеть - 12.0.1
161	7-13	Улично-дорожная сеть - 12.0.1
162	7-14	Предоставление коммунальных услуг (3.1.1)
163	7-15	Благоустройство территории - 12.0.2
164	7-16	Благоустройство территории - 12.0.2
165	7-17	Благоустройство территории - 12.0.2
166	8-3	Дошкольное, начальное и среднее общее образование -3.5.1
167	8-5	Предоставление коммунальных услуг (3.1.1)

Взам. инв. №	
Подпись и дата	
Инв. № подл.	

Изм.	Кол.уч.	Лист	№ док.	Подпись	Дата

0029_21.03-ПЗ

Лист

15

№ п/п	Условный номер образуемого земельного участка	Вид разрешенного использования
168	8-6	Предоставление коммунальных услуг (3.1.1)
169	8-7	Предоставление коммунальных услуг (3.1.1)
170	8-8	Предоставление коммунальных услуг (3.1.1)
171	8-9	Предоставление коммунальных услуг (3.1.1)
172	8-10	Предоставление коммунальных услуг (3.1.1)
173	8-11	Улично-дорожная сеть - 12.0.1
174	8-12	Улично-дорожная сеть - 12.0.1
175	8-13	Улично-дорожная сеть - 12.0.1
176	8-14	Улично-дорожная сеть - 12.0.1
177	8-15	Улично-дорожная сеть - 12.0.1
178	8-16	Улично-дорожная сеть - 12.0.1
179	8-17	Улично-дорожная сеть - 12.0.1
180	8-18	Благоустройство территории - 12.0.2
181	8-19	Благоустройство территории - 12.0.2
182	8-20	Благоустройство территории - 12.0.2
183	8-21	Благоустройство территории - 12.0.2
184	8-22	Благоустройство территории - 12.0.2
185	8-23	Благоустройство территории - 12.0.2
186	9-1	Обеспечение занятий спортом в помещениях - 5.1.2
187	9-2	Хранение автотранспорта - 2.7.1
188	9-3	Хранение автотранспорта - 2.7.1
189	9-4	Хранение автотранспорта - 2.7.1
190	9-5	Магазины - 4.4
191	9-6	Магазины - 4.4
192	9-7	Магазины - 4.4
193	9-8	Объекты торговли (торговые центры, торгово-развлекательные центры (комплексы) - 4.2
194	9-9	Предоставление коммунальных услуг (3.1.1)
195	9-10	Предоставление коммунальных услуг (3.1.1)
196	9-11	Предоставление коммунальных услуг (3.1.1)
197	9-12	Предоставление коммунальных услуг (3.1.1)
198	9-13	Улично-дорожная сеть - 12.0.1
199	9-14	Улично-дорожная сеть - 12.0.1
200	9-15	Улично-дорожная сеть - 12.0.1
201	9-16	Благоустройство территории - 12.0.2
202	9-17	Благоустройство территории - 12.0.2
203	9-18	Благоустройство территории - 12.0.2
204	10-1	Улично-дорожная сеть - 12.0.1
205	10-2	Улично-дорожная сеть - 12.0.1
206	10-3	Предоставление коммунальных услуг (3.1.1)
207	10-4	Предоставление коммунальных услуг (3.1.1)
208	10-5	Предоставление коммунальных услуг (3.1.1)
209	10-6	Предоставление коммунальных услуг (3.1.1)
210	10-7	Предоставление коммунальных услуг (3.1.1)
211	10-8	Благоустройство территории - 12.0.2
212	10-9	Благоустройство территории - 12.0.2

Условные номера образуемых земельных участков приведены на чертеже межевания

Взам. инв. №	
Подпись и дата	
Инв. № подл.	

Изм.	Кол.уч.	Лист	№ док.	Подпись	Дата

0029_21.03-ПЗ

Лист

16

территории, отображающем границы образуемых и изменяемых земельных участков.

4. Целевое назначение лесов, вид (виды) разрешенного использования лесного участка, количественные и качественные характеристики лесного участка, сведения о нахождении лесного участка в границах особо защитных участков лесов (в случае, если подготовка проекта межевания территории осуществляется в целях определения местоположения границ образуемых и (или) изменяемых лесных участков)

Лесные участки в границах проектирования отсутствуют.

5. Сведения о границах территории, в отношении которой утвержден проект межевания, содержащие перечень координат характерных точек этих границ в системе координат, используемой для ведения единого государственного реестра недвижимости

Общая площадь территории, в отношении которой утвержден проект межевания территории, составляет 1796510 м² (179,65 га). Система координат МСК-47 2 зона.

Таблица 4

Перечень координат характерных точек границ территории, в отношении которой утвержден проект межевания территории

Номер точки	X	Y
1	423087,93	2198848,58
2	423292,75	2198856,25
3	423330,56	2198859,92
4	423379,93	2198876,61
5	423393,65	2198878,27
6	423400,50	2198876,95
7	423434,32	2198859,23
8	423443,03	2198860,49
9	423474,44	2198873,69
10	423504,76	2198879,64
11	423526,11	2198881,34
12	423544,41	2198886,54
13	423553,07	2198891,77
14	423566,78	2198895,22
15	423595,02	2198893,78
16	423634,24	2198896,55
17	423692,64	2198993,12

Инв. № подл.	Подпись и дата	Взам. инв. №

Изм.	Кол.уч.	Лист	№ док.	Подпись	Дата
------	---------	------	--------	---------	------

0029_21.03-ПЗ

Номер точки	X	Y
18	423681,06	2198991,56
19	423671,10	2198995,36
20	423663,42	2199001,31
21	423655,85	2199008,17
22	423649,63	2199007,85
23	423641,71	2199001,20
24	423634,63	2198997,37
25	423630,50	2198996,59
26	423627,46	2198997,66
27	423628,29	2199002,06
28	423630,33	2199006,61
29	423631,01	2199012,08
30	423626,03	2199019,04
31	423622,89	2199027,30
32	423621,20	2199035,66
33	423620,93	2199056,76
34	423622,64	2199070,60
35	423621,94	2199075,75
36	423619,57	2199080,14
37	423614,38	2199085,32
38	423604,08	2199092,31
39	423595,68	2199103,36
40	423587,09	2199108,45
41	423583,94	2199113,09
42	423578,33	2199116,99
43	423571,84	2199113,50
44	423565,72	2199108,65
45	423558,41	2199104,87
46	423555,52	2199105,91
47	423555,14	2199108,11
48	423564,53	2199122,85
49	423567,56	2199135,83
50	423563,49	2199148,93
51	423560,37	2199153,36
52	423554,72	2199156,99
53	423544,92	2199160,28
54	423539,83	2199164,56
55	423535,77	2199165,97
56	423533,47	2199167,97
57	423533,87	2199172,89
58	423534,84	2199174,35
59	423534,71	2199178,42
60	423533,95	2199182,75
61	423531,55	2199185,66
62	423525,71	2199185,21
63	423519,02	2199183,26

Инд. № подл.	Подпись и дата	Взам. инв. №

Изм.	Кол.уч.	Лист	№ док.	Подпись	Дата
------	---------	------	--------	---------	------

0029_21.03-ПЗ

Лист

18

Номер точки	X	Y
64	423511,79	2199184,51
65	423495,27	2199191,45
66	423490,50	2199192,11
67	423481,64	2199196,30
68	423467,29	2199206,35
69	423439,96	2199220,08
70	423430,56	2199227,28
71	423423,68	2199236,42
72	423417,73	2199246,77
73	423406,62	2199274,68
74	423406,45	2199284,61
75	423404,97	2199289,56
76	423398,61	2199299,99
77	423388,52	2199313,88
78	423384,23	2199324,53
79	423382,39	2199334,15
80	423375,63	2199349,73
81	423365,58	2199365,00
82	423356,91	2199371,36
83	423337,81	2199379,87
84	423326,17	2199380,26
85	423308,34	2199381,47
86	423295,23	2199384,04
87	423276,55	2199387,01
88	423261,45	2199398,03
89	423255,81	2199403,23
90	423251,38	2199409,67
91	423248,68	2199420,52
92	423245,36	2199425,88
93	423237,52	2199432,68
94	423223,55	2199441,11
95	423204,22	2199451,31
96	423193,96	2199453,68
97	423188,81	2199455,75
98	423183,44	2199458,90
99	423169,61	2199473,19
100	423165,19	2199483,14
101	423161,96	2199492,88
102	423159,83	2199506,19
103	423157,12	2199518,28
104	423142,34	2199546,87
105	423139,14	2199563,11
106	423133,44	2199582,85
107	423123,04	2199600,70
108	423118,69	2199606,52
109	423115,44	2199613,32

Инв. № подл.	Подпись и дата	Взам. инв. №

Изм.	Кол.уч.	Лист	№ док.	Подпись	Дата

0029_21.03-ПЗ

Лист

19

Номер точки	X	Y
110	423114,83	2199634,73
111	423113,22	2199644,74
112	423111,58	2199659,41
113	423112,51	2199674,55
114	423116,10	2199690,87
115	423116,34	2199700,44
116	423112,87	2199708,51
117	423107,79	2199718,58
118	423102,01	2199738,43
119	423104,79	2199746,62
120	423105,16	2199753,47
121	423099,05	2199761,55
122	423078,80	2199793,08
123	423077,53	2199796,33
124	423061,80	2199796,10
125	423061,67	2199774,19
126	423061,54	2199752,27
127	423061,10	2199682,70
128	423060,67	2199613,13
129	423090,40	2199612,82
130	423106,43	2199577,44
131	423087,32	2199577,01
132	423060,61	2199576,41
133	423059,45	2199386,55
134	423058,52	2199233,36
135	423057,76	2199110,85
136	423057,50	2199068,43
137	423056,65	2198928,48
138	423088,45	2198928,49
139	422251,32	2200125,10
140	422231,98	2200119,86
141	422212,56	2200115,08
142	422193,19	2200110,11
143	422192,74	2200109,58
144	422173,32	2200104,80
145	422153,93	2200100,02
146	422134,51	2200095,24
147	422114,99	2200090,86
148	422095,57	2200086,08
149	422076,14	2200081,30
150	422056,73	2200076,52
151	422036,23	2200072,13
152	422016,67	2200067,96
153	421997,76	2200063,95
154	421978,27	2200059,49
155	421933,46	2200049,23

Инд. № подл.	Подпись и дата	Взам. инв. №

Изм.	Кол.уч.	Лист	№ док.	Подпись	Дата

0029_21.03-ПЗ

Лист

20

Номер точки	X	Y
156	421935,79	2200040,27
157	422119,36	2199550,63
158	421987,34	2199476,71
159	422035,71	2199351,36
160	421950,19	2199309,81
161	421943,50	2199300,30
162	421933,18	2199282,60
163	421886,74	2199264,62
164	421873,20	2199227,06
165	421720,47	2199153,90
166	421831,16	2198910,23
167	421916,68	2198947,77
168	421974,83	2198806,17
169	422053,13	2198839,69
170	422119,42	2198697,72
171	422113,42	2198607,37
172	422113,05	2198516,46
173	422831,68	2198828,24
174	422899,90	2198837,53
175	422946,52	2198842,21
176	422966,68	2198843,46
177	422966,66	2198843,46
178	422966,78	2198857,01
179	422975,22	2198857,25
180	422975,31	2198886,65
181	422982,38	2198886,61
182	422983,61	2199098,31
183	422984,36	2199225,62
184	422984,84	2199309,34
185	422985,83	2199478,83
186	422987,31	2199732,04
187	422954,57	2199731,49
188	422953,45	2199780,99
189	422987,57	2199780,96
190	422987,85	2199806,51
191	422972,90	2199806,83
192	422973,54	2199865,38
193	422974,18	2199923,92
194	422988,94	2199924,03
195	422990,25	2200150,85
196	422975,31	2200150,82
197	422975,16	2200208,72
198	422975,00	2200266,97
199	422989,21	2200267,25
200	422988,58	2200297,79
201	422987,76	2200328,31

Инв. № подл.	Подпись и дата	Взам. инв. №

Изм.	Кол.уч.	Лист	№ док.	Подпись	Дата

0029_21.03-ПЗ

Лист

21

Номер точки	X	Y
202	422987,44	2200338,47
203	422987,10	2200348,64
204	422986,74	2200358,80
205	422986,36	2200368,97
206	422985,98	2200379,13
207	422972,33	2200429,91
208	422971,46	2200453,89
209	422968,24	2200478,28
210	422964,61	2200499,03
211	422958,03	2200515,65
212	422952,02	2200529,01
213	422943,44	2200543,64
214	422920,38	2200568,71
215	422918,52	2200586,57
216	422937,78	2200661,91
217	422942,01	2200731,90
218	422932,28	2200805,95
219	422930,73	2200804,52
220	422870,00	2200866,46
221	422854,41	2200874,45
222	422840,40	2200882,10
223	422823,13	2200896,38
224	422799,97	2200936,21
225	422797,76	2200944,41
226	422795,72	2200954,68
227	422794,38	2200964,06
228	422793,41	2200972,50
229	422791,17	2200992,55
230	422790,24	2201000,27
231	422789,37	2201005,05
232	422788,55	2201007,85
233	422763,29	2201053,07
234	422750,42	2201054,42
235	422736,31	2201055,77
236	422692,72	2201060,36
237	422626,85	2201069,35
238	422657,02	2201032,14
239	422669,81	2200968,45
240	422771,97	2200800,23
241	422782,67	2200774,25
242	422804,15	2200684,81
243	422808,41	2200660,70
244	422822,21	2200537,60
245	422821,89	2200514,85
246	422795,58	2200326,88
247	422796,93	2200294,83

Инд. № подл.	Подпись и дата	Взам. инв. №

Изм.	Кол.уч.	Лист	№ док.	Подпись	Дата

0029_21.03-ПЗ

Лист

22

Номер точки	X	Y
248	422801,59	2200274,30
249	422804,83	2200228,37
250	422791,85	2200071,94
251	422803,23	2200020,51
252	422832,00	2199970,03
253	422850,59	2199914,49
254	422870,45	2199759,88
255	422789,28	2199771,75
256	422718,15	2199772,23
257	422672,13	2199758,92
258	422572,67	2200102,59
259	422513,27	2200191,10
260	422482,44	2200191,04
261	422315,39	2200142,69
262	422282,64	2200133,58
263	422275,94	2200131,77
264	423079,85	2199888,25
265	423081,18	2199889,12
266	423095,49	2199900,29
267	423100,48	2199916,95
268	423103,67	2199931,15
269	423105,34	2199952,86
270	423111,24	2199972,67
271	423118,74	2199984,61
272	423125,49	2199995,40
273	423131,91	2200012,89
274	423135,75	2200032,26
275	423137,16	2200056,23
276	423134,92	2200071,53
277	423131,59	2200081,40
278	423120,42	2200097,75
279	423105,11	2200112,56
280	423090,38	2200121,47
281	423075,24	2200133,78
282	423068,06	2200144,57
283	423064,27	2200158,54
284	423064,17	2200159,03
285	423064,32	2200145,88
286	423063,88	2200147,10
287	423063,44	2200074,01
288	423063,03	2199913,38
289	423065,22	2199913,42
290	423065,82	2199913,56
291	423066,45	2199913,44
292	423079,95	2199913,67

Инд. № подл.	Подпись и дата	Взам. инв. №

Изм.	Кол.уч.	Лист	№ док.	Подпись	Дата

0029_21.03-ПЗ

Лист

23

6. Описание местоположения границ земельных участков, подлежащих образованию в соответствии с утвержденным проектом межевания территории в виде списка координат характерных точек границ земельных участков в системе координат, установленной для ведения ЕГРН

Перечень координат характерных точек образуемого земельного участка (1-1).

Площадь 16 004 кв.м.

Номер точки	Координаты	
	X	Y
1	423 596,42	2 198 947,76
2	423 593,76	2 199 018,78
3	423 430,37	2 199 012,66
4	423 434,03	2 198 914,99
5	423 437,41	2 198 911,77
6	423 440,10	2 198 907,95
7	423 564,11	2 198 912,59
8	423 562,84	2 198 946,50

Перечень координат характерных точек образуемого земельного участка (1-2).

Площадь 18 081 кв.м.

Номер точки	Координаты	
	X	Y
2	423 593,76	2 199 018,78
9	423 592,02	2 199 065,25
10	423 543,45	2 199 100,11
11	423 542,30	2 199 128,66
12	423 479,89	2 199 166,85
13	423 480,78	2 199 143,38
14	423 437,55	2 199 141,75
15	423 438,00	2 199 129,76
16	423 426,01	2 199 129,31
3	423 430,37	2 199 012,66

Перечень координат характерных точек образуемого земельного участка (1-3).

Площадь 12 321 кв.м.

Номер точки	Координаты	
	X	Y
17	423 276,58	2 198 885,66

Инд. № подл.	Взам. инв. №
Подпись и дата	

Изм.	Кол.уч.	Лист	№ док.	Подпись	Дата
------	---------	------	--------	---------	------

0029_21.03-ПЗ

Лист

24

Номер точки	Координаты	
	X	Y
18	423 272,19	2 199 001,23
19	423 165,76	2 198 997,25
20	423 170,09	2 198 881,68

Перечень координат характерных точек образуемого земельного участка (1-4).

Площадь 13 451 кв.м.

Номер точки	Координаты	
	X	Y
21	423 399,60	2 199 006,00
22	423 395,65	2 199 111,43
23	423 268,24	2 199 106,66
18	423 272,19	2 199 001,23

Перечень координат характерных точек образуемого земельного участка (1-5).

Площадь 11 236 кв.м.

Номер точки	Координаты	
	X	Y
18	423 272,19	2 199 001,23
23	423 268,24	2 199 106,66
24	423 161,82	2 199 102,67
19	423 165,76	2 198 997,25

Перечень координат характерных точек образуемого земельного участка (1-6).

Площадь 13 696 кв.м.

Номер точки	Координаты	
	X	Y
25	423 403,05	2 198 913,83
21	423 399,60	2 199 006,00
26	423 290,68	2 199 001,92
18	423 272,19	2 199 001,23
17	423 276,58	2 198 885,66
27	423 290,73	2 198 886,19
28	423 295,00	2 198 886,61
29	423 324,22	2 198 889,45
30	423 373,26	2 198 906,02
31	423 394,71	2 198 908,62
32	423 398,34	2 198 907,92

Инд. № подл.	Взам. инв. №
Подпись и дата	

Изм.	Кол.уч.	Лист	№ док.	Подпись	Дата
------	---------	------	--------	---------	------

0029_21.03-ПЗ

Номер точки	Координаты	
	X	Y
33	423 400,46	2 198 911,06

Перечень координат характерных точек образуемого земельного участка (1-7).

Площадь 4 825 кв.м.

Номер точки	Координаты	
	X	Y
34	423 353,72	2 199 259,29
35	423 347,89	2 199 267,41
36	423 341,71	2 199 275,27
37	423 335,21	2 199 282,87
38	423 328,38	2 199 290,18
39	423 321,25	2 199 297,19
40	423 313,83	2 199 303,89
41	423 306,13	2 199 310,27
42	423 298,17	2 199 316,31
43	423 297,36	2 199 316,89
44	423 251,23	2 199 315,17
45	423 258,91	2 199 247,31

Перечень координат характерных точек образуемого земельного участка (1-8).

Площадь 4 412 кв.м.

Номер точки	Координаты	
	X	Y
46	423 658,97	2 198 937,46
47	423 639,29	2 198 949,36
8	423 562,84	2 198 946,50
48	423 564,78	2 198 894,72
49	423 566,79	2 198 895,23
50	423 595,02	2 198 893,79
51	423 634,24	2 198 896,56

Перечень координат характерных точек образуемого земельного участка (1-9).

Площадь 1 955 кв.м.

Номер точки	Координаты	
	X	Y
13	423 480,78	2 199 143,38
52	423 479,89	2 199 166,85
53	423 454,45	2 199 182,42

Инд. № подл.	Подпись и дата	Взам. инв. №	

Изм.	Кол.уч.	Лист	№ док.	Подпись	Дата
------	---------	------	--------	---------	------

0029_21.03-ПЗ

Номер точки	Координаты	
	X	Y
54	423 434,01	2 199 181,65
55	423 434,19	2 199 176,65
56	423 424,25	2 199 176,28
57	423 425,56	2 199 141,30

Перечень координат характерных точек образуемого земельного участка (1-10).
Площадь 2 297 кв.м.

Номер точки	Координаты	
	X	Y
58	423 163,90	2 199 047,11
24	423 161,82	2 199 102,67
59	423 125,47	2 199 101,31
60	423 128,54	2 199 033,78
61	423 152,35	2 199 034,67
62	423 151,91	2 199 046,66

Перечень координат характерных точек образуемого земельного участка (1-11).
Площадь 50 кв.м.

Номер точки	Координаты	
	X	Y
55	423 434,19	2 199 176,65
54	423 434,01	2 199 181,65
63	423 424,06	2 199 181,28
56	423 424,25	2 199 176,28

Перечень координат характерных точек образуемого земельного участка (1-12).
Площадь 144 кв.м.

Номер точки	Координаты	
	X	Y
15	423 438,00	2 199 129,76
14	423 437,55	2 199 141,75
57	423 425,56	2 199 141,30
16	423 426,01	2 199 129,31

Перечень координат характерных точек образуемого земельного участка (1-13).
Площадь 144 кв.м.

Инд. № подл.	Взам. инв. №
Подпись и дата	

Изм.	Кол.уч.	Лист	№ док.	Подпись	Дата
------	---------	------	--------	---------	------

0029_21.03-ПЗ

Номер точки	Координаты	
	X	Y
64	423 164,35	2 199 035,12
58	423 163,90	2 199 047,11
62	423 151,91	2 199 046,66
61	423 152,35	2 199 034,67

Перечень координат характерных точек образуемого земельного участка(1-14).
Площадь 17 543 кв.м.

Номер точки	Координаты	
	X	Y
48	423 564,78	2 198 894,72
7	423 564,11	2 198 912,59
6	423 440,10	2 198 907,95
65	423 443,11	2 198 898,49
66	423 442,03	2 198 888,62
67	423 437,05	2 198 880,03
68	423 429,02	2 198 874,19
69	423 419,32	2 198 872,10
70	423 419,25	2 198 872,10
71	423 409,53	2 198 874,15
72	423 401,48	2 198 879,95
73	423 396,46	2 198 888,52
74	423 395,34	2 198 898,38
75	423 398,30	2 198 907,86
32	423 398,34	2 198 907,92
31	423 394,71	2 198 908,62
30	423 373,26	2 198 906,02
29	423 324,22	2 198 889,45
28	423 295,00	2 198 886,61
27	423 290,73	2 198 886,19
20	423 170,09	2 198 881,68
64	423 164,35	2 199 035,12
60	423 128,54	2 199 033,78
76	423 136,42	2 198 859,22
77	423 166,38	2 198 851,47
78	423 292,75	2 198 856,25
79	423 330,56	2 198 859,92
80	423 379,94	2 198 876,62
81	423 393,65	2 198 878,27

Изм.	Кол.уч.	Лист	№ док.	Подпись	Дата
Инд. № подл.	Подпись и дата	Взам. инв. №			

0029_21.03-ПЗ

Лист

28

Номер точки	Координаты	
	X	Y
82	423 400,50	2 198 876,95
83	423 434,32	2 198 859,23
84	423 443,03	2 198 860,49
85	423 474,44	2 198 873,69
86	423 504,76	2 198 879,64
87	423 526,11	2 198 881,34
88	423 544,41	2 198 886,55
89	423 553,07	2 198 891,77

Перечень координат характерных точек образуемого земельного участка (1-15).

Площадь 3 853 кв.м.

Номер точки	Координаты	
	X	Y
90	423 083,22	2 198 928,49
91	423 075,46	2 199 099,44
92	423 075,23	2 199 104,59
93	423 074,52	2 199 104,63
94	423 060,21	2 199 103,25
95	423 059,31	2 199 098,83
96	423 057,64	2 199 090,61
97	423 057,50	2 199 068,43
98	423 056,65	2 198 928,48

Перечень координат характерных точек образуемого земельного участка (1-16).

Площадь 180 кв.м.

Номер точки	Координаты	
	X	Y
99	423 395,43	2 199 117,42
100	423 394,98	2 199 129,42
101	423 379,99	2 199 128,86
102	423 380,44	2 199 116,86

Перечень координат характерных точек образуемого земельного участка (1-17).

Площадь 12 574 кв.м.

Номер точки	Координаты	
	X	Y
77	423 166,38	2 198 851,47

Инд. № подл.	Взам. инв. №
Подпись и дата	

Изм.	Кол.уч.	Лист	№ док.	Подпись	Дата
------	---------	------	--------	---------	------

0029_21.03-ПЗ

Лист

29

Номер точки	Координаты	
	X	Y
76	423 136,42	2 198 859,22
103	423 128,54	2 199 033,78
59	423 125,47	2 199 101,31
92	423 075,23	2 199 104,59
90	423 083,22	2 198 928,49
104	423 088,44	2 198 928,49
105	423 087,93	2 198 848,58

Перечень координат характерных точек образуемого земельного участка(1-18).

Площадь 44 174 кв.м.

Номер точки	Координаты	
	X	Y
22	423 395,65	2 199 111,43
99	423 395,43	2 199 117,42
102	423 380,44	2 199 116,86
101	423 379,99	2 199 128,86
100	423 394,98	2 199 129,42
106	423 394,76	2 199 135,30
107	423 394,17	2 199 145,29
108	423 393,16	2 199 155,23
109	423 391,72	2 199 165,13
110	423 389,87	2 199 174,96
111	423 387,60	2 199 184,69
112	423 384,91	2 199 194,33
113	423 381,82	2 199 203,83
114	423 378,32	2 199 213,20
115	423 374,43	2 199 222,41
116	423 370,14	2 199 231,45
117	423 365,48	2 199 240,29
118	423 360,44	2 199 248,93
119	423 355,04	2 199 257,35
120	423 353,72	2 199 259,29
121	423 331,53	2 199 256,49
45	423 258,91	2 199 247,31
122	423 119,66	2 199 229,72
123	423 058,44	2 199 221,98
124	423 057,86	2 199 126,79
125	423 061,41	2 199 126,77

Инв. № подл.	Взам. инв. №
Подпись и дата	

Изм.	Кол.уч.	Лист	№ док.	Подпись	Дата
------	---------	------	--------	---------	------

0029_21.03-ПЗ

Лист

30

Номер точки	Координаты	
	X	Y
126	423 063,64	2 199 120,13
94	423 060,21	2 199 103,25
93	423 074,52	2 199 104,63
59	423 125,47	2 199 101,31
24	423 161,82	2 199 102,67
23	423 268,24	2 199 106,66
127	423 303,42	2 199 107,98
128	423 380,66	2 199 110,87

Перечень координат характерных точек образуемого земельного участка (1-19).

Площадь 10 236 кв.м.

Номер точки	Координаты	
	X	Y
45	423 258,91	2 199 247,31
44	423 251,23	2 199 315,17
129	423 116,02	2 199 310,10
122	423 119,66	2 199 229,72

Перечень координат характерных точек образуемого земельного участка (2-1).

Площадь 8 618 кв.м.

Номер точки	Координаты	
	X	Y
130	422 895,99	2 199 351,23
131	422 828,94	2 199 331,79
132	422 830,67	2 199 326,05
133	422 818,00	2 199 322,22
134	422 859,23	2 199 185,88
135	422 867,70	2 199 191,20
136	422 875,96	2 199 196,83
137	422 884,00	2 199 202,77
138	422 891,81	2 199 209,02
139	422 895,28	2 199 211,96

Перечень координат характерных точек образуемого земельного участка(2-2).

Площадь 10 707 кв.м.

Номер точки	Координаты	
	X	Y

Инд. № подл.	Взам. инв. №
Подпись и дата	

Изм.	Кол.уч.	Лист	№ док.	Подпись	Дата
------	---------	------	--------	---------	------

0029_21.03-ПЗ

Лист

31

Номер точки	Координаты	
	X	Y
140	422 896,56	2 199 464,78
141	422 785,09	2 199 431,07
142	422 814,53	2 199 333,70
143	422 827,20	2 199 337,54
131	422 828,94	2 199 331,79
130	422 895,99	2 199 351,23

Перечень координат характерных точек образуемого земельного участка(2-3).

Площадь 17 805 кв.м.

Номер точки	Координаты	
	X	Y
144	422 897,46	2 199 639,45
145	422 878,35	2 199 669,44
146	422 742,07	2 199 630,58
147	422 743,05	2 199 627,32
148	422 727,19	2 199 622,53
149	422 759,19	2 199 516,70
150	422 897,04	2 199 558,39

Перечень координат характерных точек образуемого земельного участка (2-4).

Площадь 11 927 кв.м.

Номер точки	Координаты	
	X	Y
151	422 836,53	2 199 657,52
152	422 771,07	2 199 760,28
153	422 754,80	2 199 762,03
154	422 689,45	2 199 747,33
155	422 723,72	2 199 634,01
156	422 739,58	2 199 638,81
146	422 742,07	2 199 630,58

Перечень координат характерных точек образуемого земельного участка(2-5).

Площадь 7 641 кв.м.

Номер точки	Координаты	
	X	Y
157	422 885,67	2 199 554,95
149	422 759,19	2 199 516,70

Изм.	Кол.уч.	Лист	№ док.	Подпись	Дата
Инд. № подл.	Подпись и дата	Взам. инв. №			

0029_21.03-ПЗ

Лист

32

Номер точки	Координаты	
	X	Y
158	422 777,27	2 199 456,91
159	422 884,97	2 199 489,48

Перечень координат характерных точек образуемого земельного участка(2-6).

Площадь 5 461 кв.м.

Номер точки	Координаты	
	X	Y
160	422 985,79	2 199 472,51
161	422 968,75	2 199 472,60
162	422 968,71	2 199 464,55
163	422 943,75	2 199 464,67
164	422 927,75	2 199 464,74
165	422 927,29	2 199 372,76
166	422 983,83	2 199 372,47
167	422 985,27	2 199 383,76

Перечень координат характерных точек образуемого земельного участка(2-7).

Площадь 5 590 кв.м.

Номер точки	Координаты	
	X	Y
168	422 986,33	2 199 564,83
169	422 941,99	2 199 580,56
170	422 928,29	2 199 580,63
171	422 927,84	2 199 480,76
172	422 968,79	2 199 480,55
161	422 968,75	2 199 472,60
160	422 985,79	2 199 472,51

Перечень координат характерных точек образуемого земельного участка (2-8).

Площадь 399 кв.м.

Номер точки	Координаты	
	X	Y
172	422 968,79	2 199 480,55
173	422 943,84	2 199 480,68
174	422 943,75	2 199 464,67
162	422 968,71	2 199 464,55

Перечень координат характерных точек

Инд. № подл.	Взам. инв. №
Подпись и дата	

Изм.	Кол.уч.	Лист	№ док.	Подпись	Дата
------	---------	------	--------	---------	------

0029_21.03-ПЗ

образуемого земельного участка(2-9).

Площадь 199 кв.м.

Номер точки	Координаты	
	X	Y
147	422 743,05	2 199 627,32
156	422 739,58	2 199 638,81
155	422 723,72	2 199 634,01
148	422 727,19	2 199 622,53

Перечень координат характерных точек образуемого земельного участка(2-10).

Площадь 159 кв.м.

Номер точки	Координаты	
	X	Y
132	422 830,67	2 199 326,05
143	422 827,20	2 199 337,54
142	422 814,53	2 199 333,70
133	422 818,00	2 199 322,22

Перечень координат характерных точек образуемого земельного участка (2-11).

Площадь 7 270 кв.м.

Номер точки	Координаты	
	X	Y
166	422 983,83	2 199 372,47
165	422 927,29	2 199 372,76
164	422 927,75	2 199 464,74
175	422 915,75	2 199 464,80
176	422 914,56	2 199 230,33
177	422 921,30	2 199 237,72
178	422 927,76	2 199 245,36
179	422 933,92	2 199 253,23
180	422 939,77	2 199 261,34
181	422 945,32	2 199 269,66
182	422 947,00	2 199 272,33
183	422 952,12	2 199 280,92
184	422 955,69	2 199 287,37
185	422 960,23	2 199 296,28
186	422 964,43	2 199 305,35
187	422 968,28	2 199 314,58
188	422 971,78	2 199 323,95
189	422 974,92	2 199 333,44

Изм.	Кол.уч.	Лист	№ док.	Подпись	Дата
Инд. № подл.	Подпись и дата	Взам. инв. №			

0029_21.03-ПЗ

Лист

34

Номер точки	Координаты	
	X	Y
190	422 977,70	2 199 343,05
191	422 980,08	2 199 352,58
192	422 982,12	2 199 362,37
193	422 983,80	2 199 372,22

Перечень координат характерных точек образуемого земельного участка(2-12).

Площадь 7 284 кв.м.

Номер точки	Координаты	
	X	Y
173	422 943,84	2 199 480,68
171	422 927,84	2 199 480,76
194	422 928,59	2 199 644,10
195	422 925,39	2 199 655,16
196	422 900,74	2 199 693,86
197	422 895,27	2 199 708,81
198	422 889,77	2 199 749,81
199	422 878,01	2 199 747,23
200	422 884,02	2 199 702,46
201	422 888,04	2 199 685,87
202	422 911,12	2 199 649,65
203	422 911,12	2 199 613,25
204	422 911,03	2 199 611,88
205	422 897,32	2 199 612,01
206	422 897,23	2 199 595,33
207	422 910,94	2 199 595,20
208	422 909,94	2 199 489,15
209	422 909,87	2 199 481,34
210	422 875,16	2 199 470,84
211	422 870,82	2 199 485,20
212	422 855,50	2 199 480,57
213	422 859,84	2 199 466,21
214	422 796,93	2 199 447,19
215	422 792,59	2 199 461,54
216	422 777,27	2 199 456,91
217	422 781,61	2 199 442,55
218	422 783,62	2 199 435,92
141	422 785,09	2 199 431,07
219	422 896,93	2 199 464,89
174	422 943,75	2 199 464,67

Инд. № подл.	Взам. инв. №
Подпись и дата	

Изм.	Кол.уч.	Лист	№ док.	Подпись	Дата
------	---------	------	--------	---------	------

0029_21.03-ПЗ

Лист

35

Номер точки	Координаты	
	X	Y
173	422 943,84	2 199 480,68

Перечень координат характерных точек образуемого земельного участка (2-13).

Площадь 4 681 кв.м.

Номер точки	Координаты	
	X	Y
175	422 915,75	2 199 464,80
219	422 896,93	2 199 464,89
140	422 896,56	2 199 464,78
130	422 895,99	2 199 351,23
139	422 895,28	2 199 211,96
220	422 902,74	2 199 218,62
221	422 909,93	2 199 225,57
176	422 914,56	2 199 230,33

Перечень координат характерных точек образуемого земельного участка(2-14).

Площадь 986 кв.м.

Номер точки	Координаты	
	X	Y
213	422 859,84	2 199 466,21
212	422 855,50	2 199 480,57
215	422 792,59	2 199 461,54
214	422 796,93	2 199 447,19

Перечень координат характерных точек образуемого земельного участка(2-15).

Площадь 2 686 кв.м.

Номер точки	Координаты	
	X	Y
207	422 910,94	2 199 595,20
206	422 897,23	2 199 595,33
150	422 897,04	2 199 558,39
157	422 885,67	2 199 554,95
159	422 884,97	2 199 489,48
211	422 870,82	2 199 485,20
210	422 875,16	2 199 470,84
209	422 909,87	2 199 481,34
208	422 909,94	2 199 489,15

Инд. № подл.	Взам. инв. №
Подпись и дата	

Изм.	Кол.уч.	Лист	№ док.	Подпись	Дата
------	---------	------	--------	---------	------

0029_21.03-ПЗ

Лист

36

Перечень координат характерных точек
образуемого земельного участка (2-16).

Площадь 7 636 кв.м.

Номер точки	Координаты	
	X	Y
203	422 911,12	2 199 613,25
202	422 911,12	2 199 649,65
201	422 888,04	2 199 685,87
200	422 884,02	2 199 702,46
199	422 878,01	2 199 747,23
222	422 874,66	2 199 746,49
223	422 864,82	2 199 744,70
224	422 854,87	2 199 743,73
225	422 844,88	2 199 743,59
226	422 834,91	2 199 744,28
227	422 828,67	2 199 745,14
228	422 825,58	2 199 745,95
152	422 771,07	2 199 760,28
151	422 836,53	2 199 657,52
145	422 878,35	2 199 669,44
144	422 897,46	2 199 639,45
205	422 897,32	2 199 612,01
204	422 911,03	2 199 611,88

Перечень координат характерных точек
образуемого земельного участка(2-17).

Площадь 4 328 кв.м.

Номер точки	Координаты	
	X	Y
169	422 941,99	2 199 580,56
229	422 933,10	2 199 759,34
198	422 889,77	2 199 749,81
197	422 895,27	2 199 708,81
196	422 900,74	2 199 693,86
195	422 925,39	2 199 655,16
194	422 928,59	2 199 644,10
170	422 928,29	2 199 580,63

Перечень координат характерных точек
образуемого земельного участка(2-18).

Площадь 8 208 кв.м.

Номер	Координаты

Инд. № подл.	Взам. инв. №
Подпись и дата	

Изм.	Кол.уч.	Лист	№ док.	Подпись	Дата

0029_21.03-ПЗ

Лист

37

точки	X	Y
230	422 987,30	2 199 732,05
231	422 954,56	2 199 731,49
232	422 953,83	2 199 763,89
229	422 933,10	2 199 759,34
169	422 941,99	2 199 580,56
168	422 986,33	2 199 564,83
230	422 987,30	2 199 732,05
233	422 973,55	2 199 597,70
234	422 966,93	2 199 605,87
235	422 959,12	2 199 599,36
236	422 965,32	2 199 591,48
233	422 973,55	2 199 597,70

Перечень координат характерных точек образуемого земельного участка(3-1).

Площадь 20 267 кв.м.

Номер точки	Координаты	
	X	Y
237	422 913,82	2 199 047,20
238	422 913,07	2 199 057,15
239	422 910,03	2 199 066,65
240	422 905,65	2 199 074,13
241	422 896,77	2 199 084,63
242	422 858,13	2 199 129,08
243	422 750,86	2 199 093,09
244	422 765,30	2 199 074,61
245	422 821,14	2 199 004,20
246	422 825,29	2 198 998,33
247	422 828,76	2 198 992,26
248	422 834,09	2 198 980,97
249	422 848,48	2 198 944,58
250	422 865,74	2 198 897,06
251	422 913,32	2 198 917,69
252	422 913,42	2 198 974,70

Перечень координат характерных точек образуемого земельного участка(3-2).

Площадь 20 392 кв.м.

Номер точки	Координаты	
	X	Y
253	422 770,15	2 198 999,86

Изм.	Кол.уч.	Лист	№ док.	Подпись	Дата
Индв. № подл.	Подпись и дата	Взам. инв. №			

0029_21.03-ПЗ

Лист

38

Номер точки	Координаты	
	X	Y
254	422 712,44	2 199 074,77
255	422 711,15	2 199 076,44
256	422 692,80	2 199 070,32
257	422 691,85	2 199 073,17
258	422 631,14	2 199 052,94
259	422 624,37	2 199 045,62
260	422 615,97	2 199 040,23
261	422 606,50	2 199 037,12
262	422 596,55	2 199 036,48
263	422 587,28	2 199 038,19
264	422 553,98	2 199 025,79
265	422 588,84	2 198 932,12
266	422 682,26	2 198 932,16

Перечень координат характерных точек образуемого земельного участка (3-3).

Площадь 20 766 кв.м.

Номер точки	Координаты	
	X	Y
267	422 736,71	2 198 806,66
268	422 694,78	2 198 903,30
269	422 616,41	2 198 889,48
270	422 528,58	2 198 838,78
271	422 573,28	2 198 735,75

Перечень координат характерных точек образуемого земельного участка(3-4).

Площадь 21 675 кв.м.

Номер точки	Координаты	
	X	Y
265	422 588,84	2 198 932,12
264	422 553,98	2 199 025,79
272	422 377,68	2 198 960,17
273	422 416,44	2 198 856,06
274	422 441,14	2 198 862,12
275	422 524,53	2 198 882,57

Перечень координат характерных точек образуемого земельного участка(3-5).

Площадь 14 993 кв.м.

Номер	Координаты

Изм.	Кол.уч.	Лист	№ док.	Подпись	Дата

Изм.	Кол.уч.	Лист	№ док.	Подпись	Дата

0029_21.03-ПЗ

точки	X	Y
276	422 469,09	2 198 690,57
277	422 419,81	2 198 804,18
278	422 308,74	2 198 755,99
279	422 358,03	2 198 642,39

Перечень координат характерных точек образуемого земельного участка(3-6).

Площадь 23 291 кв.м.

Номер точки	Координаты	
	X	Y
279	422 358,03	2 198 642,39
278	422 308,74	2 198 755,99
280	422 246,96	2 198 729,20
281	422 209,99	2 198 723,29
282	422 140,63	2 198 678,95
283	422 188,42	2 198 568,78

Перечень координат характерных точек образуемого земельного участка(3-7).

Площадь 17 103 кв.м.

Номер точки	Координаты	
	X	Y
284	422 257,60	2 198 761,04
285	422 207,11	2 198 896,68
286	422 087,91	2 198 852,31
287	422 131,24	2 198 735,92

Перечень координат характерных точек образуемого земельного участка(3-8).

Площадь 9 534 кв.м.

Номер точки	Координаты	
	X	Y
288	422 829,85	2 198 874,20
289	422 790,47	2 198 965,00
290	422 702,09	2 198 926,66
291	422 741,48	2 198 835,87

Перечень координат характерных точек образуемого земельного участка(3-9).

Площадь 9 650 кв.м.

Номер точки	Координаты	
	X	Y

Инд. № подл.	Подпись и дата	Взам. инв. №

Изм.	Кол.уч.	Лист	№ док.	Подпись	Дата

0029_21.03-ПЗ

Лист

40

Номер точки	Координаты	
	X	Y
292	422 563,36	2 198 758,62
293	422 523,99	2 198 849,37
294	422 434,48	2 198 810,54
295	422 473,85	2 198 719,81

Перечень координат характерных точек образуемого земельного участка(3-10).

Площадь 25 539 кв.м.

Номер точки	Координаты	
	X	Y
296	422 419,74	2 198 818,50
297	422 368,31	2 198 956,68
298	422 346,62	2 198 948,61
299	422 350,80	2 198 937,36
300	422 324,56	2 198 927,60
301	422 320,38	2 198 938,84
302	422 275,64	2 198 922,19
285	422 207,11	2 198 896,68
284	422 257,60	2 198 761,04
303	422 316,89	2 198 772,82

Перечень координат характерных точек образуемого земельного участка (3-11).

Площадь 3 098 кв.м.

Номер точки	Координаты	
	X	Y
304	422 982,72	2 198 946,13
305	422 930,72	2 198 946,44
306	422 930,37	2 198 886,78
307	422 975,51	2 198 886,65
308	422 982,37	2 198 886,63

Перечень координат характерных точек образуемого земельного участка (3-12).

Площадь 3 095 кв.м.

Номер точки	Координаты	
	X	Y
309	422 983,07	2 199 005,65
310	422 931,07	2 199 005,96
305	422 930,72	2 198 946,44

Взам. инв. №	
Подпись и дата	
Инв. № подл.	

Изм.	Кол.уч.	Лист	№ док.	Подпись	Дата

0029_21.03-ПЗ

Номер точки	Координаты	
	X	Y
304	422 982,72	2 198 946,13

Перечень координат характерных точек образуемого земельного участка (3-13).

Площадь 2 618 кв.м.

Номер точки	Координаты	
	X	Y
311	422 983,56	2 199 089,80
312	422 980,78	2 199 105,47
313	422 923,17	2 199 114,02
314	422 922,03	2 199 106,30
315	422 912,97	2 199 098,43
316	422 931,49	2 199 077,13
317	422 931,42	2 199 065,48
318	422 983,42	2 199 065,17

Перечень координат характерных точек образуемого земельного участка(3-14).

Площадь 1 293 кв.м.

Номер точки	Координаты	
	X	Y
251	422 913,32	2 198 917,69
250	422 865,74	2 198 897,06
322	422 874,96	2 198 871,68
323	422 876,57	2 198 867,21
324	422 886,19	2 198 871,39
325	422 894,85	2 198 876,35
326	422 902,20	2 198 883,09
327	422 907,89	2 198 891,30
328	422 911,63	2 198 900,55
329	422 913,23	2 198 910,40
330	422 913,29	2 198 912,40

Перечень координат характерных точек образуемого земельного участка(3-15).

Площадь 183 кв.м.

Номер точки	Координаты	
	X	Y
255	422 711,15	2 199 076,44
331	422 704,42	2 199 085,18

Инд. № подл.	Взам. инв. №
Подпись и дата	

Изм.	Кол.уч.	Лист	№ док.	Подпись	Дата
------	---------	------	--------	---------	------

0029_21.03-ПЗ

Номер точки	Координаты	
	X	Y
332	422 689,50	2 199 080,21
256	422 692,80	2 199 070,32

Перечень координат характерных точек образуемого земельного участка(3-16).
Площадь 180 кв.м.

Номер точки	Координаты	
	X	Y
313	422 923,17	2 199 114,02
333	422 914,16	2 199 115,35
334	422 905,10	2 199 107,48
315	422 912,97	2 199 098,43
314	422 922,03	2 199 106,30

Перечень координат характерных точек образуемого земельного участка(3-17).
Площадь 144 кв.м.

Номер точки	Координаты	
	X	Y
335	422 942,37	2 198 886,75
306	422 930,37	2 198 886,78
336	422 930,30	2 198 874,78
337	422 942,30	2 198 874,71

Перечень координат характерных точек образуемого земельного участка (3-18).
Площадь 144 кв.м.

Номер точки	Координаты	
	X	Y
338	422 817,14	2 198 855,71
339	422 812,40	2 198 866,63
340	422 801,39	2 198 861,86
341	422 805,88	2 198 850,83

Перечень координат характерных точек образуемого земельного участка(3-19).
Площадь 144 кв.м.

Номер точки	Координаты	
	X	Y
342	422 489,69	2 198 713,70
343	422 484,86	2 198 724,58

Взам. инв. №	
Подпись и дата	
Инв. № подл.	

Изм.	Кол.уч.	Лист	№ док.	Подпись	Дата

0029_21.03-ПЗ

Номер точки	Координаты	
	X	Y
344	422 473,85	2 198 719,81
345	422 478,63	2 198 708,80

Перечень координат характерных точек образуемого земельного участка(3-20).

Площадь 144 кв.м.

Номер точки	Координаты	
	X	Y
346	422 167,46	2 198 586,94
347	422 162,69	2 198 597,95
348	422 151,68	2 198 593,17
349	422 156,45	2 198 582,16

Перечень координат характерных точек образуемого земельного участка(3-21).

Площадь 144 кв.м.

Номер точки	Координаты	
	X	Y
347	422 162,69	2 198 597,95
350	422 157,91	2 198 608,96
351	422 146,90	2 198 604,18
348	422 151,68	2 198 593,17

Перечень координат характерных точек образуемого земельного участка (3-22).

Площадь 31 032 кв.м.

Номер точки	Координаты	
	X	Y
352	422 931,49	2 199 077,13
353	422 869,67	2 199 148,24
354	422 851,36	2 199 142,10
355	422 847,84	2 199 140,92
356	422 857,02	2 199 130,36
242	422 858,13	2 199 129,08
241	422 896,77	2 199 084,63
240	422 905,65	2 199 074,13
239	422 910,03	2 199 066,65
238	422 913,07	2 199 057,15
237	422 913,82	2 199 047,20
252	422 913,42	2 198 974,70

Инд. № подл.	Взам. инв. №
Подпись и дата	

Изм.	Кол.уч.	Лист	№ док.	Подпись	Дата
------	---------	------	--------	---------	------

0029_21.03-ПЗ

Лист

44

Номер точки	Координаты	
	X	Y
251	422 913,32	2 198 917,69
330	422 913,29	2 198 912,40
329	422 913,23	2 198 910,40
328	422 911,63	2 198 900,55
327	422 907,89	2 198 891,30
326	422 902,20	2 198 883,09
325	422 894,85	2 198 876,35
324	422 886,19	2 198 871,39
323	422 876,57	2 198 867,21
357	422 860,02	2 198 860,04
358	422 856,35	2 198 858,44
359	422 839,76	2 198 851,37
288	422 829,85	2 198 874,20
339	422 812,40	2 198 866,63
338	422 817,14	2 198 855,71
360	422 822,31	2 198 843,79
361	422 754,15	2 198 814,22
362	422 744,23	2 198 837,07
291	422 741,48	2 198 835,87
363	422 709,46	2 198 909,66
364	422 698,37	2 198 904,85
268	422 694,78	2 198 903,30
267	422 736,71	2 198 806,66
271	422 573,28	2 198 735,75
365	422 563,36	2 198 758,62
366	422 545,93	2 198 751,07
367	422 555,85	2 198 728,19
368	422 483,79	2 198 696,93
345	422 478,63	2 198 708,80
369	422 473,85	2 198 719,81
294	422 434,48	2 198 810,54
277	422 419,81	2 198 804,18
276	422 469,09	2 198 690,57
279	422 358,03	2 198 642,39
283	422 188,42	2 198 568,78
282	422 140,63	2 198 678,95
370	422 077,31	2 198 824,89
371	422 095,59	2 198 831,70
286	422 087,91	2 198 852,31

Инд. № подл.	Подпись и дата	Взам. инв. №

Изм.	Кол.уч.	Лист	№ док.	Подпись	Дата

0029_21.03-ПЗ

Лист

45

Номер точки	Координаты	
	X	Y
372	422 068,54	2 198 845,10
373	422 062,76	2 198 858,42
374	422 047,09	2 198 852,59
375	422 119,65	2 198 697,14
350	422 157,91	2 198 608,96
347	422 162,69	2 198 597,95
346	422 167,46	2 198 586,94
376	422 160,27	2 198 583,82
377	422 167,71	2 198 566,67
378	422 170,22	2 198 560,88
379	422 113,12	2 198 536,11
380	422 113,05	2 198 516,46
381	422 831,68	2 198 828,24
382	422 846,90	2 198 834,82
383	422 862,16	2 198 841,42
384	422 865,85	2 198 843,02
385	422 882,67	2 198 850,29
386	422 919,59	2 198 866,25
387	422 930,28	2 198 870,87
306	422 930,37	2 198 886,78

Перечень координат характерных точек образуемого земельного участка (3-23).

Площадь 248 кв.м.

Номер точки	Координаты	
	X	Y
331	422 704,42	2 199 085,18
388	422 699,84	2 199 091,12
389	422 677,78	2 199 083,77
390	422 682,36	2 199 070,01
257	422 691,85	2 199 073,17
332	422 689,50	2 199 080,21

Перечень координат характерных точек образуемого земельного участка (3-24).

Площадь 232 кв.м.

Номер точки	Координаты	
	X	Y
394	422 392,68	2 198 965,75
395	422 387,61	2 198 979,36

Изм.	Кол.уч.	Лист	№ док.	Подпись	Дата
Инд. № подл.	Подпись и дата	Взам. инв. №			

0029_21.03-ПЗ

Лист

46

Номер точки	Координаты	
	X	Y
396	422 372,62	2 198 973,78
272	422 377,68	2 198 960,17

Перечень координат характерных точек образуемого земельного участка (3-25).

Площадь 424 кв.м.

Номер точки	Координаты	
	X	Y
299	422 350,80	2 198 937,36
298	422 346,62	2 198 948,61
397	422 341,55	2 198 962,21
398	422 326,56	2 198 956,62
399	422 331,62	2 198 943,03
400	422 335,81	2 198 931,78

Перечень координат характерных точек образуемого земельного участка (3-26).

Площадь 464 кв.м.

Номер точки	Координаты	
	X	Y
401	422 220,23	2 198 901,57
402	422 215,18	2 198 915,16
403	422 185,19	2 198 903,99
404	422 190,24	2 198 890,40

Перечень координат характерных точек образуемого земельного участка(3-27).

Площадь 3 095 кв.м.

Номер точки	Координаты	
	X	Y
318	422 983,42	2 199 065,17
317	422 931,42	2 199 065,48
310	422 931,07	2 199 005,96
309	422 983,07	2 199 005,65

Перечень координат характерных точек образуемого земельного участка (3-28).

Площадь 144 кв.м.

Номер точки	Координаты	
	X	Y
400	422 335,81	2 198 931,78

Изм.	Кол.уч.	Лист	№ док.	Подпись	Дата
Индв. № подл.	Подпись и дата	Взам. инв. №			

0029_21.03-ПЗ

Лист

47

Номер точки	Координаты	
	X	Y
399	422 331,62	2 198 943,03
301	422 320,38	2 198 938,84
300	422 324,56	2 198 927,60

Перечень координат характерных точек образуемого земельного участка(3-29).

Площадь 149 кв.м.

Номер точки	Координаты	
	X	Y
405	422 864,64	2 198 832,73
383	422 862,16	2 198 841,42
382	422 846,90	2 198 834,82
406	422 831,68	2 198 828,24
407	422 848,64	2 198 830,56
408	422 850,51	2 198 830,80

Перечень координат характерных точек образуемого земельного участка(3-30).

Площадь 32 260 кв.м.

Номер точки	Координаты	
	X	Y
358	422 856,35	2 198 858,44
409	422 854,27	2 198 864,20
410	422 827,91	2 198 936,78
411	422 813,89	2 198 972,21
412	422 809,24	2 198 982,08
413	422 806,71	2 198 986,49
414	422 803,53	2 198 991,00
415	422 748,01	2 199 061,00
416	422 724,95	2 199 090,53
417	422 719,24	2 199 097,61
388	422 699,84	2 199 091,12
391	422 709,21	2 199 078,96
254	422 712,44	2 199 074,77
253	422 770,15	2 198 999,86
266	422 682,26	2 198 932,16
265	422 588,84	2 198 932,12
275	422 524,53	2 198 882,57
274	422 441,14	2 198 862,12
273	422 416,44	2 198 856,06

Инд. № подл.	Взам. инв. №
Подпись и дата	

Изм.	Кол.уч.	Лист	№ док.	Подпись	Дата
------	---------	------	--------	---------	------

0029_21.03-ПЗ

Лист

48

Номер точки	Координаты	
	X	Y
272	422 377,68	2 198 960,17
396	422 372,62	2 198 973,78
397	422 341,55	2 198 962,21
298	422 346,62	2 198 948,61
297	422 368,31	2 198 956,68
296	422 419,74	2 198 818,50
303	422 316,89	2 198 772,82
284	422 257,60	2 198 761,04
287	422 131,24	2 198 735,92
371	422 095,59	2 198 831,70
418	422 084,34	2 198 827,51
370	422 077,31	2 198 824,89
282	422 140,63	2 198 678,95
281	422 209,99	2 198 723,29
419	422 246,96	2 198 729,20
293	422 523,99	2 198 849,37
270	422 528,58	2 198 838,78
420	422 616,41	2 198 889,48
268	422 694,78	2 198 903,30
364	422 698,37	2 198 904,85
363	422 709,46	2 198 909,66
290	422 702,09	2 198 926,66
289	422 790,47	2 198 965,00
288	422 829,85	2 198 874,20
359	422 839,76	2 198 851,37

Перечень координат характерных точек образуемого земельного участка (3-31).

Площадь 6 621 кв.м.

Номер точки	Координаты	
	X	Y
323	422 876,57	2 198 867,21
322	422 874,96	2 198 871,68
421	422 865,41	2 198 897,97
249	422 848,48	2 198 944,58
248	422 834,09	2 198 980,97
247	422 828,76	2 198 992,26
246	422 825,29	2 198 998,33
245	422 821,14	2 199 004,20

Инд. № подл.	Подпись и дата	Взам. инв. №

Изм.	Кол.уч.	Лист	№ док.	Подпись	Дата

0029_21.03-ПЗ

Лист

49

Номер точки	Координаты	
	X	Y
244	422 765,30	2 199 074,61
243	422 750,86	2 199 093,09
242	422 858,13	2 199 129,08
356	422 857,02	2 199 130,36
355	422 847,84	2 199 140,92
422	422 741,10	2 199 104,94
423	422 723,29	2 199 098,97
424	422 728,09	2 199 093,01
425	422 751,15	2 199 063,48
426	422 806,73	2 198 993,40
427	422 810,09	2 198 988,65
428	422 812,78	2 198 983,94
429	422 817,57	2 198 973,81
430	422 831,65	2 198 938,20
431	422 858,03	2 198 865,56
357	422 860,02	2 198 860,04

Перечень координат характерных точек образуемого земельного участка(3-32).

Площадь 2 775 кв.м.

Номер точки	Координаты	
	X	Y
307	422 975,51	2 198 886,65
335	422 942,37	2 198 886,75
337	422 942,30	2 198 874,71
336	422 930,30	2 198 874,78
387	422 930,28	2 198 870,87
385	422 882,67	2 198 850,29
432	422 886,66	2 198 835,72
433	422 899,90	2 198 837,53
434	422 946,50	2 198 842,21
435	422 966,66	2 198 843,46
436	422 966,78	2 198 857,01
437	422 975,22	2 198 857,25

Перечень координат характерных точек образуемого земельного участка (3-33).

Площадь 684 кв.м.

Номер точки	Координаты	
	X	Y

Инд. № подл.	Взам. инв. №
Подпись и дата	

Изм.	Кол.уч.	Лист	№ док.	Подпись	Дата
------	---------	------	--------	---------	------

0029_21.03-ПЗ

Номер точки	Координаты	
	X	Y
438	422 682,36	2 199 070,01
389	422 677,78	2 199 083,77
439	422 638,14	2 199 070,58
440	422 635,56	2 199 060,94
258	422 631,14	2 199 052,94

Перечень координат характерных точек образуемого земельного участка(3-34).

Площадь 2 918 кв.м.

Номер точки	Координаты	
	X	Y
263	422 587,28	2 199 038,19
441	422 578,21	2 199 042,33
442	422 571,29	2 199 047,71
395	422 387,61	2 198 979,36
394	422 392,68	2 198 965,75

Перечень координат характерных точек образуемого земельного участка(3-35).

Площадь 1 723 кв.м.

Номер точки	Координаты	
	X	Y
399	422 331,62	2 198 943,03
398	422 326,56	2 198 956,62
402	422 215,18	2 198 915,16
401	422 220,23	2 198 901,57

Перечень координат характерных точек образуемого земельного участка(3-36).

Площадь 1 889 кв.м.

Номер точки	Координаты	
	X	Y
404	422 190,24	2 198 890,40
403	422 185,19	2 198 903,99
373	422 062,76	2 198 858,42
372	422 068,54	2 198 845,10
286	422 087,91	2 198 852,31

Перечень координат характерных точек образуемого земельного участка (3-37).

Площадь 1 706 кв.м.

Взам. инв. №	
Подпись и дата	
Инв. № подл.	

Изм.	Кол.уч.	Лист	№ док.	Подпись	Дата

0029_21.03-ПЗ

Лист

51

Номер точки	Координаты	
	X	Y
360	422 822,31	2 198 843,79
338	422 817,14	2 198 855,71
341	422 805,88	2 198 850,83
340	422 801,39	2 198 861,86
362	422 744,23	2 198 837,07
361	422 754,15	2 198 814,22

Перечень координат характерных точек образуемого земельного участка (3-38).

Площадь 1 815 кв.м.

Номер точки	Координаты	
	X	Y
367	422 555,85	2 198 728,19
366	422 545,93	2 198 751,07
443	422 484,86	2 198 724,58
444	422 489,69	2 198 713,70
345	422 478,63	2 198 708,80
368	422 483,79	2 198 696,93

Перечень координат характерных точек образуемого земельного участка (3-39).

Площадь 4 809 кв.м.

Номер точки	Координаты	
	X	Y
378	422 170,22	2 198 560,88
377	422 167,71	2 198 566,67
376	422 160,27	2 198 583,82
445	422 156,45	2 198 582,16
351	422 146,90	2 198 604,18
350	422 157,91	2 198 608,96
375	422 119,65	2 198 697,14
446	422 113,42	2 198 607,37
447	422 113,13	2 198 536,12

Перечень координат характерных точек образуемого земельного участка(3-40).

Площадь 228 кв.м.

Номер точки	Координаты	
	X	Y
432	422 886,66	2 198 835,72

Изм.	Кол.уч.	Лист	№ док.	Подпись	Дата

Взам. инв. №

Подпись и дата

Инд. № подл.

0029_21.03-ПЗ

Лист

52

Номер точки	Координаты	
	X	Y
385	422 882,67	2 198 850,29
384	422 865,85	2 198 843,02
448	422 868,64	2 198 833,28

Перечень координат характерных точек образуемого земельного участка(3-41).

Площадь 9 788 кв.м.

Номер точки	Координаты	
	X	Y
449	422 984,58	2 199 265,05
450	422 972,38	2 199 246,34
451	422 952,67	2 199 221,89
452	422 933,51	2 199 202,93
453	422 912,86	2 199 185,88
454	422 892,02	2 199 171,80
455	422 866,72	2 199 158,43
353	422 869,67	2 199 148,24
334	422 905,10	2 199 107,48
333	422 914,16	2 199 115,35
312	422 980,78	2 199 105,47
456	422 977,48	2 199 124,06
457	422 980,96	2 199 129,97
458	422 983,79	2 199 129,92
459	422 984,35	2 199 225,62

Перечень координат характерных точек образуемого земельного участка(4-3).

Площадь 3 280 кв.м.

Номер точки	Координаты	
	X	Y
460	422 564,89	2 199 446,11
461	422 547,30	2 199 507,66
462	422 496,10	2 199 493,02
463	422 513,08	2 199 434,37
464	422 552,51	2 199 445,67
465	422 553,34	2 199 442,78

Перечень координат характерных точек образуемого земельного участка (4-4).

Площадь 375 кв.м.

Номер	Координаты

Инд. № подл.	
Подпись и дата	
Взам. инв. №	

Изм.	Кол.уч.	Лист	№ док.	Подпись	Дата

0029_21.03-ПЗ

точки	X	Y
466	422 556,66	2 199 431,25
464	422 552,51	2 199 445,67
467	422 528,48	2 199 438,78
468	422 532,63	2 199 424,35

Перечень координат характерных точек образуемого земельного участка(4-5).

Площадь 147 кв.м.

Номер точки	Координаты	
	X	Y
469	422 766,10	2 199 150,41
470	422 761,89	2 199 162,24
471	422 750,71	2 199 157,91
472	422 754,72	2 199 146,60

Перечень координат характерных точек образуемого земельного участка(4-6).

Площадь 144 кв.м.

Номер точки	Координаты	
	X	Y
473	422 650,91	2 199 452,10
474	422 647,59	2 199 463,64
475	422 636,06	2 199 460,32
476	422 639,38	2 199 448,79

Перечень координат характерных точек образуемого земельного участка(4-7).

Площадь 144 кв.м.

Номер точки	Координаты	
	X	Y
477	422 624,13	2 199 444,40
478	422 620,81	2 199 455,94
479	422 609,28	2 199 452,62
480	422 612,60	2 199 441,09

Перечень координат характерных точек образуемого земельного участка(4-8).

Площадь 144 кв.м.

Номер точки	Координаты	
	X	Y
481	422 568,19	2 199 434,57
460	422 564,89	2 199 446,11

Инд. № подл.	Взам. инв. №
Подпись и дата	

Изм.	Кол.уч.	Лист	№ док.	Подпись	Дата
------	---------	------	--------	---------	------

0029_21.03-ПЗ

Лист

54

Номер точки	Координаты	
	X	Y
482	422 553,34	2 199 442,78
466	422 556,66	2 199 431,25

Перечень координат характерных точек образуемого земельного участка(4-9).
Площадь 156 кв.м.

Номер точки	Координаты	
	X	Y
483	422 505,24	2 199 508,17
484	422 501,90	2 199 519,69
485	422 489,43	2 199 516,08
486	422 492,77	2 199 504,56

Перечень координат характерных точек образуемого земельного участка(4-10).
Площадь 144 кв.м.

Номер точки	Координаты	
	X	Y
487	422 708,95	2 199 541,63
488	422 705,63	2 199 553,16
489	422 694,12	2 199 549,85
490	422 697,43	2 199 538,32

Перечень координат характерных точек образуемого земельного участка(4-11).
Площадь 1 603 кв.м.

Номер точки	Координаты	
	X	Y
495	422 614,26	2 199 435,32
479	422 609,28	2 199 452,62
496	422 578,41	2 199 443,75
497	422 580,07	2 199 437,98
468	422 532,63	2 199 424,35
467	422 528,48	2 199 438,78
463	422 513,08	2 199 434,37
498	422 520,60	2 199 408,40

Перечень координат характерных точек образуемого земельного участка (4-12).
Площадь 1 449 кв.м.

Номер	Координаты

Изм.	Кол.уч.	Лист	№ док.	Подпись	Дата
Индв. № подл.	Подпись и дата	Взам. инв. №			

0029_21.03-ПЗ

Лист

55

точки	X	Y
499	422 729,95	2 199 468,58
500	422 724,97	2 199 485,88
501	422 679,32	2 199 472,76
474	422 647,59	2 199 463,64
502	422 652,57	2 199 446,34

Перечень координат характерных точек образуемого земельного участка (4-13).

Площадь 156 кв.м.

Номер точки	Координаты	
	X	Y
503	422 607,35	2 199 155,29
504	422 604,02	2 199 166,82
505	422 591,57	2 199 163,21
506	422 594,91	2 199 151,69

Перечень координат характерных точек образуемого земельного участка (4-14).

Площадь 118 кв.м.

Номер точки	Координаты	
	X	Y
472	422 754,72	2 199 146,60
471	422 750,71	2 199 157,91
507	422 741,38	2 199 154,30
508	422 745,24	2 199 143,41

Перечень координат характерных точек образуемого земельного участка (4-15).

Площадь 12 333 кв.м.

Номер точки	Координаты	
	X	Y
509	422 741,55	2 199 428,23
499	422 729,95	2 199 468,58
502	422 652,57	2 199 446,34
510	422 650,91	2 199 452,10
476	422 639,38	2 199 448,79
475	422 636,06	2 199 460,32
478	422 620,81	2 199 455,94
477	422 624,13	2 199 444,40
480	422 612,60	2 199 441,09
495	422 614,26	2 199 435,32

Инд. № подл.	Взам. инв. №
Подпись и дата	

Изм.	Кол.уч.	Лист	№ док.	Подпись	Дата
------	---------	------	--------	---------	------

0029_21.03-ПЗ

Лист

56

Номер точки	Координаты	
	X	Y
498	422 520,60	2 199 408,40
511	422 523,74	2 199 397,56
512	422 527,91	2 199 383,15
513	422 532,26	2 199 368,10
505	422 591,57	2 199 163,21
504	422 604,02	2 199 166,82
514	422 544,73	2 199 371,71

Перечень координат характерных точек образуемого земельного участка(4-16).

Площадь 935 кв.м.

Номер точки	Координаты	
	X	Y
497	422 580,07	2 199 437,98
515	422 559,07	2 199 511,02
461	422 547,30	2 199 507,66
481	422 568,19	2 199 434,57

Перечень координат характерных точек образуемого земельного участка(4-17).

Площадь 3 181 кв.м.

Номер точки	Координаты	
	X	Y
500	422 724,97	2 199 485,88
487	422 708,95	2 199 541,63
490	422 697,43	2 199 538,32
489	422 694,12	2 199 549,85
516	422 659,98	2 199 540,04
501	422 679,32	2 199 472,76

Перечень координат характерных точек образуемого земельного участка(4-18).

Площадь 156 кв.м.

Номер точки	Координаты	
	X	Y
517	422 508,59	2 199 496,59
483	422 505,24	2 199 508,17
486	422 492,77	2 199 504,56
462	422 496,10	2 199 493,02

Перечень координат характерных точек

Инд. № подл.	Взам. инв. №
Подпись и дата	

Изм.	Кол.уч.	Лист	№ док.	Подпись	Дата
------	---------	------	--------	---------	------

0029_21.03-ПЗ

Лист

57

образуемого земельного участка (4-19).
Площадь 3 222 кв.м.

Номер точки	Координаты	
	X	Y
491	422 658,74	2 199 733,19
492	422 657,34	2 199 738,03
518	422 443,13	2 199 676,03
485	422 489,43	2 199 516,08
484	422 501,90	2 199 519,69
519	422 457,02	2 199 674,80

Перечень координат характерных точек образуемого земельного участка (4-20).
Площадь 567 кв.м.

Номер точки	Координаты	
	X	Y
520	422 621,11	2 199 107,76
521	422 615,28	2 199 127,90
503	422 607,35	2 199 155,29
506	422 594,91	2 199 151,69
522	422 605,79	2 199 114,09
523	422 615,30	2 199 111,09

Перечень координат характерных точек образуемого земельного участка(4-21).
Площадь 1 100 кв.м.

Номер точки	Координаты	
	X	Y
508	422 745,24	2 199 143,41
507	422 741,38	2 199 154,30
524	422 640,65	2 199 115,32
525	422 621,11	2 199 107,76
526	422 623,77	2 199 105,74
527	422 626,25	2 199 103,50

Перечень координат характерных точек образуемого земельного участка (4-22).
Площадь 828 кв.м.

Номер точки	Координаты	
	X	Y
528	422 821,98	2 199 169,16
529	422 817,17	2 199 185,76

Инд. № подл.	Взам. инв. №
Подпись и дата	

Изм.	Кол.уч.	Лист	№ док.	Подпись	Дата
------	---------	------	--------	---------	------

0029_21.03-ПЗ

Номер точки	Координаты	
	X	Y
530	422 815,86	2 199 183,12
470	422 761,89	2 199 162,24
469	422 766,10	2 199 150,41

Перечень координат характерных точек образуемого земельного участка(5-1).
Площадь 19 865 кв.м.

Номер точки	Координаты	
	X	Y
531	422 650,68	2 199 768,16
532	422 604,44	2 199 927,87
533	422 574,13	2 199 919,09
534	422 509,84	2 199 900,49
535	422 489,45	2 199 894,58
536	422 535,48	2 199 735,54

Перечень координат характерных точек образуемого земельного участка(5-2).
Площадь 17 395 кв.м.

Номер точки	Координаты	
	X	Y
536	422 535,48	2 199 735,54
535	422 489,45	2 199 894,58
537	422 388,34	2 199 865,32
538	422 434,20	2 199 706,86

Перечень координат характерных точек образуемого земельного участка (5-3).
Площадь 22 305 кв.м.

Номер точки	Координаты	
	X	Y
539	422 576,85	2 200 023,21
540	422 554,44	2 200 100,65
541	422 551,39	2 200 110,17
542	422 547,77	2 200 119,49
543	422 543,59	2 200 128,57
544	422 538,87	2 200 137,38
545	422 533,62	2 200 145,89
546	422 527,86	2 200 154,07
547	422 521,62	2 200 161,88

Изм.	Кол.уч.	Лист	№ док.	Подпись	Дата
Инд. № подл.	Подпись и дата	Взам. инв. №			

0029_21.03-ПЗ

Лист

59

Номер точки	Координаты	
	X	Y
548	422 514,92	2 200 169,30
549	422 507,78	2 200 176,30
550	422 505,44	2 200 178,42
551	422 409,64	2 200 150,69
552	422 412,98	2 200 139,16
553	422 401,45	2 200 135,82
554	422 445,09	2 199 985,07

Перечень координат характерных точек образуемого земельного участка (5-4).

Площадь 16 892 кв.м.

Номер точки	Координаты	
	X	Y
554	422 445,09	2 199 985,07
555	422 398,11	2 200 147,35
556	422 317,87	2 200 124,12
557	422 314,95	2 200 118,84
558	422 363,29	2 199 951,87
559	422 373,74	2 199 954,89
560	422 379,90	2 199 933,61
561	422 440,28	2 199 951,09
562	422 431,57	2 199 981,16

Перечень координат характерных точек образуемого земельного участка (5-5).

Площадь 6 642 кв.м.

Номер точки	Координаты	
	X	Y
563	422 574,13	2 199 919,09
564	422 546,53	2 200 014,43
565	422 482,25	2 199 995,82
566	422 505,39	2 199 915,86
534	422 509,84	2 199 900,49

Перечень координат характерных точек образуемого земельного участка (5-6).

Площадь 4 273 кв.м.

Номер точки	Координаты	
	X	Y
567	422 456,39	2 199 895,42

Инд. № подл.	Взам. инв. №
Подпись и дата	

Изм.	Кол.уч.	Лист	№ док.	Подпись	Дата
------	---------	------	--------	---------	------

0029_21.03-ПЗ

Лист

60

Номер точки	Координаты	
	X	Y
561	422 440,28	2 199 951,09
560	422 379,90	2 199 933,61
568	422 369,45	2 199 930,59
569	422 385,56	2 199 874,92

Перечень координат характерных точек образуемого земельного участка (5-7).

Площадь 2 555 кв.м.

Номер точки	Координаты	
	X	Y
570	422 598,33	2 199 949,00
539	422 576,85	2 200 023,21
564	422 546,53	2 200 014,43
571	422 569,68	2 199 934,46
572	422 588,47	2 199 939,90
573	422 586,80	2 199 945,67

Перечень координат характерных точек образуемого земельного участка (5-8).

Площадь 144 кв.м.

Номер точки	Координаты	
	X	Y
574	422 467,92	2 199 898,76
575	422 464,58	2 199 910,29
576	422 453,05	2 199 906,95
567	422 456,39	2 199 895,42

Перечень координат характерных точек образуемого земельного участка (5-9).

Площадь 144 кв.м.

Номер точки	Координаты	
	X	Y
577	422 601,66	2 199 937,48
570	422 598,33	2 199 949,00
573	422 586,80	2 199 945,67
578	422 590,14	2 199 934,14

Перечень координат характерных точек образуемого земельного участка (5-10).

Площадь 1 391 кв.м.

Номер	Координаты

Инд. № подл.	Взам. инв. №
Подпись и дата	

Изм.	Кол.уч.	Лист	№ док.	Подпись	Дата

0029_21.03-ПЗ

точки	X	Y
534	422 509,84	2 199 900,49
566	422 505,39	2 199 915,86
579	422 485,18	2 199 910,00
580	422 486,85	2 199 904,24
569	422 385,56	2 199 874,92
537	422 388,34	2 199 865,32
581	422 489,36	2 199 894,56

Перечень координат характерных точек образуемого земельного участка (5-11).

Площадь 433 кв.м.

Номер точки	Координаты	
	X	Y
532	422 604,44	2 199 927,87
577	422 601,66	2 199 937,48
578	422 590,14	2 199 934,14
572	422 588,47	2 199 939,90
571	422 569,68	2 199 934,46
563	422 574,13	2 199 919,09

Перечень координат характерных точек образуемого земельного участка (5-12).

Площадь 144 кв.м.

Номер точки	Координаты	
	X	Y
552	422 412,98	2 200 139,16
551	422 409,64	2 200 150,69
555	422 398,11	2 200 147,35
582	422 401,45	2 200 135,82

Перечень координат характерных точек образуемого земельного участка (5-13).

Площадь 4 438 кв.м.

Номер точки	Координаты	
	X	Y
566	422 505,39	2 199 915,86
565	422 482,25	2 199 995,82
562	422 431,57	2 199 981,16
561	422 440,28	2 199 951,09
576	422 453,05	2 199 906,95
575	422 464,58	2 199 910,29

Инд. № подл.	Взам. инв. №
Подпись и дата	

Изм.	Кол.уч.	Лист	№ док.	Подпись	Дата

0029_21.03-ПЗ

Лист

62

Номер точки	Координаты	
	X	Y
574	422 467,92	2 199 898,76
583	422 479,44	2 199 902,10
580	422 486,85	2 199 904,24
579	422 485,18	2 199 910,00

Перечень координат характерных точек образуемого земельного участка (5-14).
Площадь 241 кв.м.

Номер точки	Координаты	
	X	Y
560	422 379,90	2 199 933,61
559	422 373,74	2 199 954,89
558	422 363,29	2 199 951,87
568	422 369,45	2 199 930,59

Перечень координат характерных точек образуемого земельного участка (6-1).
Площадь 12 084 кв.м.

Номер точки	Координаты	
	X	Y
584	422 563,30	2 199 091,84
585	422 533,51	2 199 194,77
586	422 431,59	2 199 156,83
587	422 472,05	2 199 048,12
588	422 560,16	2 199 080,91
589	422 562,74	2 199 090,55

Перечень координат характерных точек образуемого земельного участка (6-2).
Площадь 12 412 кв.м.

Номер точки	Координаты	
	X	Y
587	422 472,05	2 199 048,12
586	422 431,59	2 199 156,83
590	422 355,78	2 199 128,61
591	422 331,30	2 199 119,50
592	422 371,78	2 199 010,80

Перечень координат характерных точек образуемого земельного участка (6-3).
Площадь 21 279 кв.м.

Инд. № подл.	Взам. инв. №
Подпись и дата	

Изм.	Кол.уч.	Лист	№ док.	Подпись	Дата
------	---------	------	--------	---------	------

0029_21.03-ПЗ

Номер точки	Координаты	
	X	Y
593	422 351,72	2 199 003,33
594	422 286,66	2 199 178,11
595	422 179,72	2 199 138,31
596	422 244,78	2 198 963,53

Перечень координат характерных точек образуемого земельного участка (6-4).

Площадь 12 112 кв.м.

Номер точки	Координаты	
	X	Y
597	422 268,41	2 199 222,54
598	422 230,86	2 199 323,44
599	422 125,42	2 199 284,19
600	422 162,98	2 199 183,29

Перечень координат характерных точек образуемого земельного участка (6-5).

Площадь 13 660 кв.м.

Номер точки	Координаты	
	X	Y
601	422 225,27	2 199 338,43
602	422 182,01	2 199 454,67
603	422 117,73	2 199 492,48
604	422 110,69	2 199 485,37
605	422 103,77	2 199 478,16
606	422 097,90	2 199 471,87
607	422 091,66	2 199 464,08
608	422 086,54	2 199 455,50
609	422 082,65	2 199 446,29
610	422 080,06	2 199 436,64
611	422 078,82	2 199 426,73
612	422 078,96	2 199 416,74
613	422 080,47	2 199 406,86
614	422 083,27	2 199 397,44
615	422 103,69	2 199 342,57
616	422 185,70	2 199 373,09
617	422 201,84	2 199 329,71

Перечень координат характерных точек образуемого земельного участка (6-6).

Площадь 14 161 кв.м.

Инд. № подл.	Подпись и дата	Взам. инв. №

Изм.	Кол.уч.	Лист	№ док.	Подпись	Дата

0029_21.03-ПЗ

Лист

64

Номер точки	Координаты	
	X	Y
618	422 349,93	2 199 505,24
619	422 288,67	2 199 616,75
620	422 279,80	2 199 612,14
621	422 271,00	2 199 607,39
622	422 262,27	2 199 602,52
623	422 253,61	2 199 597,51
624	422 245,03	2 199 592,38
625	422 236,52	2 199 587,12
626	422 228,09	2 199 581,74
627	422 219,75	2 199 576,23
628	422 211,48	2 199 570,60
629	422 203,30	2 199 564,84
630	422 195,21	2 199 558,97
631	422 187,21	2 199 552,98
632	422 183,99	2 199 550,51
633	422 194,97	2 199 536,93
634	422 187,19	2 199 530,64
635	422 182,81	2 199 522,78
636	422 187,25	2 199 520,33
637	422 278,89	2 199 466,21

Перечень координат характерных точек образуемого земельного участка (6-7).

Площадь 13 836 кв.м.

Номер точки	Координаты	
	X	Y
638	422 436,37	2 199 530,22
639	422 398,43	2 199 661,42
640	422 388,89	2 199 658,41
641	422 379,41	2 199 655,25
642	422 369,96	2 199 651,96
643	422 360,57	2 199 648,52
644	422 351,23	2 199 644,95
645	422 341,95	2 199 641,24
646	422 332,72	2 199 637,39
647	422 323,54	2 199 633,41
648	422 314,43	2 199 629,29
649	422 305,38	2 199 625,04
650	422 296,39	2 199 620,65

Инд. № подл.	Подпись и дата	Взам. инв. №

Изм.	Кол.уч.	Лист	№ док.	Подпись	Дата

0029_21.03-ПЗ

Лист

65

Номер точки	Координаты	
	X	Y
619	422 288,67	2 199 616,75
618	422 349,93	2 199 505,24

Перечень координат характерных точек образуемого земельного участка (6-8).

Площадь 26 070 кв.м.

Номер точки	Координаты	
	X	Y
651	422 533,51	2 199 194,77
652	422 514,79	2 199 259,44
653	422 484,21	2 199 248,06
654	422 461,11	2 199 310,12
655	422 444,00	2 199 320,44
656	422 303,78	2 199 268,25
657	422 345,31	2 199 156,73
658	422 349,50	2 199 145,48
590	422 355,78	2 199 128,61

Перечень координат характерных точек образуемого земельного участка (6-9).

Площадь 11 885 кв.м.

Номер точки	Координаты	
	X	Y
659	422 351,19	2 199 316,70
660	422 322,49	2 199 393,81
661	422 291,32	2 199 412,36
662	422 209,14	2 199 381,77
663	422 247,70	2 199 278,18

Перечень координат характерных точек образуемого земельного участка (6-10).

Площадь 3 495 кв.м.

Номер точки	Координаты	
	X	Y
617	422 201,84	2 199 329,71
616	422 185,70	2 199 373,09
664	422 114,94	2 199 346,76
665	422 131,09	2 199 303,37

Перечень координат характерных точек образуемого земельного участка (6-11).

Инд. № подл.	Взам. инв. №
Подпись и дата	

Изм.	Кол.уч.	Лист	№ док.	Подпись	Дата
------	---------	------	--------	---------	------

0029_21.03-ПЗ

Площадь 9 848 кв.м.

Номер точки	Координаты	
	X	Y
666	422 483,81	2 199 413,22
667	422 458,63	2 199 500,22
668	422 365,24	2 199 473,23
669	422 373,70	2 199 457,83
670	422 331,65	2 199 434,72
671	422 405,17	2 199 390,46

Перечень координат характерных точек образуемого земельного участка (6-12).

Площадь 2 036 кв.м.

Номер точки	Координаты	
	X	Y
669	422 373,70	2 199 457,83
672	422 356,85	2 199 488,50
673	422 296,90	2 199 455,57
674	422 303,81	2 199 451,49
675	422 304,23	2 199 451,23
670	422 331,65	2 199 434,72

Перечень координат характерных точек образуемого земельного участка (6-13).

Площадь 50 кв.м.

Номер точки	Координаты	
	X	Y
676	422 185,61	2 199 151,17
677	422 183,86	2 199 155,85
678	422 174,49	2 199 152,36
679	422 176,24	2 199 147,68

Перечень координат характерных точек образуемого земельного участка (6-14).

Площадь 144 кв.м.

Номер точки	Координаты	
	X	Y
590	422 355,78	2 199 128,61
680	422 351,59	2 199 139,86
681	422 340,34	2 199 135,67
682	422 344,53	2 199 124,43

Инд. № подл.	Взам. инв. №
Подпись и дата	

Изм.	Кол.уч.	Лист	№ док.	Подпись	Дата
------	---------	------	--------	---------	------

0029_21.03-ПЗ

Лист

67

Перечень координат характерных точек образуемого земельного участка (6-15).

Площадь 144 кв.м.

Номер точки	Координаты	
	X	Y
683	422 489,88	2 199 267,24
684	422 485,69	2 199 278,49
685	422 474,45	2 199 274,30
686	422 478,63	2 199 263,06

Перечень координат характерных точек образуемого земельного участка(6-16).

Площадь 144 кв.м.

Номер точки	Координаты	
	X	Y
687	422 241,26	2 199 393,73
688	422 237,08	2 199 404,97
689	422 225,82	2 199 400,79
690	422 230,01	2 199 389,54

Перечень координат характерных точек образуемого земельного участка (6-17).

Площадь 156 кв.м.

Номер точки	Координаты	
	X	Y
691	422 444,36	2 199 549,50
692	422 441,02	2 199 561,02
693	422 428,51	2 199 557,40
694	422 431,84	2 199 545,87

Перечень координат характерных точек образуемого земельного участка (6-18).

Площадь 375 кв.м.

Номер точки	Координаты	
	X	Y
695	422 223,77	2 199 154,70
696	422 218,54	2 199 168,76
697	422 195,11	2 199 160,04
698	422 200,34	2 199 145,98

Перечень координат характерных точек образуемого земельного участка (6-19).

Площадь 242 кв.м.

Взам. инв. №	
Подпись и дата	
Инв. № подл.	

Изм.	Кол.уч.	Лист	№ док.	Подпись	Дата

0029_21.03-ПЗ

Лист

68

Номер точки	Координаты	
	X	Y
634	422 187,19	2 199 530,64
699	422 176,10	2 199 544,37
700	422 163,65	2 199 534,27
701	422 172,28	2 199 529,06
702	422 173,72	2 199 528,20
635	422 182,81	2 199 522,78

Перечень координат характерных точек образуемого земельного участка (6-20).

Площадь 3 267 кв.м.

Номер точки	Координаты	
	X	Y
690	422 230,01	2 199 389,54
703	422 201,76	2 199 465,44
704	422 132,13	2 199 506,40
603	422 117,73	2 199 492,48
602	422 182,01	2 199 454,67
662	422 209,14	2 199 381,77

Перечень координат характерных точек образуемого земельного участка (6-21).

Площадь 2 356 кв.м.

Номер точки	Координаты	
	X	Y
598	422 230,86	2 199 323,44
601	422 225,27	2 199 338,43
665	422 131,09	2 199 303,37
664	422 114,94	2 199 346,76
615	422 103,69	2 199 342,57
599	422 125,42	2 199 284,19

Перечень координат характерных точек образуемого земельного участка (6-22).

Площадь 1 854 кв.м.

Номер точки	Координаты	
	X	Y
592	422 371,78	2 199 010,80
591	422 331,30	2 199 119,50
682	422 344,53	2 199 124,43
681	422 340,34	2 199 135,67

Инд. № подл.	Взам. инв. №
Подпись и дата	

Изм.	Кол.уч.	Лист	№ док.	Подпись	Дата
------	---------	------	--------	---------	------

0029_21.03-ПЗ

Номер точки	Координаты	
	X	Y
680	422 351,59	2 199 139,86
658	422 349,50	2 199 145,48
705	422 314,34	2 199 132,40
706	422 361,09	2 199 006,81

Перечень координат характерных точек образуемого земельного участка (6-23).

Площадь 1 685 кв.м.

Номер точки	Координаты	
	X	Y
667	422 458,63	2 199 500,22
707	422 453,90	2 199 516,54
672	422 356,85	2 199 488,50
668	422 365,24	2 199 473,23

Перечень координат характерных точек образуемого земельного участка(6-24).

Площадь 740 кв.м.

Номер точки	Координаты	
	X	Y
708	422 527,00	2 199 263,99
709	422 522,54	2 199 279,40
710	422 478,63	2 199 263,06
711	422 484,21	2 199 248,06

Перечень координат характерных точек образуемого земельного участка (6-25).

Площадь 156 кв.м.

Номер точки	Координаты	
	X	Y
712	422 549,27	2 199 187,08
713	422 545,92	2 199 198,64
651	422 533,51	2 199 194,77
714	422 536,86	2 199 183,21

Перечень координат характерных точек образуемого земельного участка (6-26).

Площадь 212 кв.м.

Номер точки	Координаты	
	X	Y
715	422 448,89	2 199 533,84

Изм.	Кол.уч.	Лист	№ док.	Подпись	Дата
Инд. № подл.	Подпись и дата	Взам. инв. №			

0029_21.03-ПЗ

Лист

70

Номер точки	Координаты	
	X	Y
691	422 444,36	2 199 549,50
694	422 431,84	2 199 545,87
716	422 436,37	2 199 530,22

Перечень координат характерных точек образуемого земельного участка (6-27).

Площадь 220 кв.м.

Номер точки	Координаты	
	X	Y
698	422 200,34	2 199 145,98
717	422 196,85	2 199 155,35
676	422 185,61	2 199 151,17
679	422 176,24	2 199 147,68
595	422 179,72	2 199 138,31

Перечень координат характерных точек образуемого земельного участка (6-28).

Площадь 176 кв.м.

Номер точки	Координаты	
	X	Y
633	422 194,97	2 199 536,93
632	422 183,99	2 199 550,51
699	422 176,10	2 199 544,37
634	422 187,19	2 199 530,64

Перечень координат характерных точек образуемого земельного участка (6-29).

Площадь 144 кв.м.

Номер точки	Координаты	
	X	Y
717	422 196,85	2 199 155,35
697	422 195,11	2 199 160,04
718	422 192,67	2 199 166,60
719	422 181,42	2 199 162,41
676	422 185,61	2 199 151,17

Перечень координат характерных точек образуемого земельного участка (6-30).

Площадь 31 751 кв.м.

Номер точки	Координаты	
	X	Y

Инд. № подл.	Взам. инв. №
Подпись и дата	

Изм.	Кол.уч.	Лист	№ док.	Подпись	Дата
------	---------	------	--------	---------	------

0029_21.03-ПЗ

Номер точки	Координаты	
	X	Y
709	422 522,54	2 199 279,40
720	422 517,40	2 199 297,18
721	422 435,59	2 199 346,54
722	422 341,12	2 199 403,66
723	422 244,97	2 199 460,91
724	422 199,48	2 199 487,67
725	422 176,25	2 199 501,33
726	422 146,01	2 199 519,12
704	422 132,13	2 199 506,40
727	422 186,20	2 199 474,59
703	422 201,76	2 199 465,44
689	422 225,82	2 199 400,79
688	422 237,08	2 199 404,97
687	422 241,26	2 199 393,73
661	422 291,32	2 199 412,36
728	422 316,29	2 199 397,50
660	422 322,49	2 199 393,81
659	422 351,19	2 199 316,70
663	422 247,70	2 199 278,18
597	422 268,41	2 199 222,54
600	422 162,98	2 199 183,29
678	422 174,49	2 199 152,36
677	422 183,86	2 199 155,85
719	422 181,42	2 199 162,41
718	422 192,67	2 199 166,60
697	422 195,11	2 199 160,04
696	422 218,54	2 199 168,76
695	422 223,77	2 199 154,70
594	422 286,66	2 199 178,11
593	422 351,72	2 199 003,33
729	422 361,09	2 199 006,81
705	422 314,34	2 199 132,40
658	422 349,50	2 199 145,48
657	422 345,31	2 199 156,73
656	422 303,78	2 199 268,25
655	422 444,00	2 199 320,44
654	422 461,11	2 199 310,12
730	422 474,45	2 199 274,30
684	422 485,69	2 199 278,49

Инд. № подл.	Подпись и дата	Взам. инв. №

Изм.	Кол.уч.	Лист	№ док.	Подпись	Дата

0029_21.03-ПЗ

Лист

72

Номер точки	Координаты	
	X	Y
683	422 489,88	2 199 267,24

Перечень координат характерных точек образуемого земельного участка (6-31).

Площадь 14 208 кв.м.

Номер точки	Координаты	
	X	Y
731	422 515,76	2 199 302,85
666	422 483,81	2 199 413,22
671	422 405,17	2 199 390,46
675	422 304,23	2 199 451,23
674	422 303,81	2 199 451,49
673	422 296,90	2 199 455,57
672	422 356,85	2 199 488,50
707	422 453,90	2 199 516,54
715	422 448,89	2 199 533,84
618	422 349,93	2 199 505,24
637	422 278,89	2 199 466,21
636	422 187,25	2 199 520,33
635	422 182,81	2 199 522,78
702	422 173,72	2 199 528,20
701	422 172,28	2 199 529,06
700	422 163,65	2 199 534,27
732	422 149,17	2 199 521,90
733	422 174,04	2 199 507,27
734	422 197,26	2 199 493,62
735	422 247,01	2 199 464,36
736	422 343,18	2 199 407,09
737	422 404,19	2 199 370,21

Перечень координат характерных точек образуемого земельного участка (6-32).

Площадь 880 кв.м.

Номер точки	Координаты	
	X	Y
713	422 545,92	2 199 198,64
708	422 527,00	2 199 263,99
652	422 514,79	2 199 259,44
651	422 533,51	2 199 194,77

Инд. № подл.	Взам. инв. №
Подпись и дата	

Изм.	Кол.уч.	Лист	№ док.	Подпись	Дата
------	---------	------	--------	---------	------

0029_21.03-ПЗ

Лист

73

Перечень координат характерных точек образуемого земельного участка (6-33).

Площадь 1 410 кв.м.

Номер точки	Координаты	
	X	Y
692	422 441,02	2 199 561,02
738	422 410,88	2 199 665,15
739	422 401,30	2 199 662,31
639	422 398,43	2 199 661,42
693	422 428,51	2 199 557,40

Перечень координат характерных точек образуемого земельного участка (6-34).

Площадь 1 167 кв.м.

Номер точки	Координаты	
	X	Y
740	422 573,03	2 199 104,98
712	422 549,27	2 199 187,08
714	422 536,86	2 199 183,21
584	422 563,30	2 199 091,84
741	422 568,55	2 199 100,32

Перечень координат характерных точек образуемого земельного участка (7-1).

Площадь 16 089 кв.м.

Номер точки	Координаты	
	X	Y
742	422 211,98	2 198 951,31
743	422 177,10	2 199 045,03
744	422 165,85	2 199 040,85
745	422 158,17	2 199 061,47
746	422 043,81	2 199 018,90
747	422 086,37	2 198 904,56

Перечень координат характерных точек образуемого земельного участка (7-2).

Площадь 25 063 кв.м.

Номер точки	Координаты	
	X	Y
748	422 130,20	2 199 171,02
749	422 070,90	2 199 330,33
750	421 942,38	2 199 282,49
751	421 935,50	2 199 270,70

Инд. № подл.	Взам. инв. №
Подпись и дата	

Изм.	Кол.уч.	Лист	№ док.	Подпись	Дата
------	---------	------	--------	---------	------

0029_21.03-ПЗ

Номер точки	Координаты	
	X	Y
752	421 991,78	2 199 119,49

Перечень координат характерных точек образуемого земельного участка (7-3).

Площадь 22 693 кв.м.

Номер точки	Координаты	
	X	Y
753	422 016,24	2 199 013,66
754	421 982,52	2 199 104,24
755	421 884,73	2 199 087,44
756	421 778,44	2 199 026,29
757	421 817,74	2 198 939,77

Перечень координат характерных точек образуемого земельного участка (7-4).

Площадь 24 799 кв.м.

Номер точки	Координаты	
	X	Y
754	421 982,52	2 199 104,24
758	421 940,72	2 199 216,53
759	421 727,99	2 199 137,34
756	421 778,44	2 199 026,29
755	421 884,73	2 199 087,44

Перечень координат характерных точек образуемого земельного участка (7-5).

Площадь 11 783 кв.м.

Номер точки	Координаты	
	X	Y
760	422 169,42	2 199 065,65
761	422 134,39	2 199 159,77
762	422 024,42	2 199 118,84
763	422 059,46	2 199 024,72

Перечень координат характерных точек образуемого земельного участка (7-6).

Площадь 4 366 кв.м.

Номер точки	Координаты	
	X	Y
764	422 014,75	2 198 915,23
765	421 987,20	2 198 989,27

Взам. инв. №	
Подпись и дата	
Инв. № подл.	

Изм.	Кол.уч.	Лист	№ док.	Подпись	Дата

0029_21.03-ПЗ

766	421 935,41	2 198 969,99
767	421 962,97	2 198 895,95

Перечень координат характерных точек образуемого земельного участка (7-7).

Площадь 1 933 кв.м.

Номер точки	Координаты	
	X	Y
768	422 026,95	2 198 882,44
764	422 014,75	2 198 915,23
767	421 962,97	2 198 895,95
769	421 975,17	2 198 863,17

Перечень координат характерных точек образуемого земельного участка (7-8).

Площадь 144 кв.м.

Номер точки	Координаты	
	X	Y
770	422 038,20	2 198 886,63
771	422 034,01	2 198 897,87
772	422 022,77	2 198 893,69
768	422 026,95	2 198 882,44

Перечень координат характерных точек образуемого земельного участка (7-9).

Площадь 144 кв.м.

Номер точки	Координаты	
	X	Y
773	421 937,24	2 199 225,90
774	421 933,05	2 199 237,14
775	421 921,80	2 199 232,96
776	421 925,99	2 199 221,71

Перечень координат характерных точек образуемого земельного участка (7-10).

Площадь 144 кв.м.

Номер точки	Координаты	
	X	Y
777	422 173,61	2 199 054,41
760	422 169,42	2 199 065,65
745	422 158,17	2 199 061,47
778	422 162,36	2 199 050,22

Инд. № подл.	Взам. инв. №
Подпись и дата	

Изм.	Кол.уч.	Лист	№ док.	Подпись	Дата

0029_21.03-ПЗ

Лист

76

Перечень координат характерных точек
образуемого земельного участка (7-11).

Площадь 24 397 кв.м.

Номер точки	Координаты	
	X	Y
749	422 070,90	2 199 330,33
779	422 050,46	2 199 385,24
780	422 047,42	2 199 394,76
781	422 045,27	2 199 404,52
782	422 044,03	2 199 414,44
783	422 044,01	2 199 414,75
784	422 015,36	2 199 404,09
785	422 035,71	2 199 351,36
786	421 950,19	2 199 309,81
787	421 943,50	2 199 300,30
788	421 933,18	2 199 282,60
789	421 910,81	2 199 273,94
790	421 886,74	2 199 264,62
791	421 873,20	2 199 227,06
792	421 720,47	2 199 153,90
759	421 727,99	2 199 137,34
758	421 940,72	2 199 216,53
753	422 016,24	2 199 013,66
757	421 817,74	2 198 939,77
793	421 831,16	2 198 910,23
794	421 916,67	2 198 947,78
795	421 954,57	2 198 855,50
769	421 975,17	2 198 863,17
766	421 935,41	2 198 969,99
765	421 987,20	2 198 989,27
796	422 033,79	2 199 006,61
797	422 001,53	2 199 093,31
798	422 030,01	2 199 103,84
799	422 024,42	2 199 118,84
800	421 995,97	2 199 108,25
751	421 935,50	2 199 270,70
750	421 942,38	2 199 282,49
749	422 070,90	2 199 330,33
773	421 937,24	2 199 225,90
801	421 928,86	2 199 248,39
802	421 917,62	2 199 244,20
776	421 925,99	2 199 221,71

Инд. № подл.	Подпись и дата	Взам. инв. №

Изм.	Кол.уч.	Лист	№ док.	Подпись	Дата

0029_21.03-ПЗ

Лист

77

Номер точки	Координаты	
	X	Y
773	421 937,24	2 199 225,90

Перечень координат характерных точек образуемого земельного участка (7-12).

Площадь 120 кв.м.

Номер точки	Координаты	
	X	Y
743	422 177,10	2 199 045,03
777	422 173,61	2 199 054,41
778	422 162,36	2 199 050,22
744	422 165,85	2 199 040,85

Перечень координат характерных точек образуемого земельного участка (7-13).

Площадь 2 522 кв.м.

Номер точки	Координаты	
	X	Y
803	422 121,71	2 199 544,37
804	422 119,36	2 199 550,63
805	422 113,71	2 199 547,47
806	422 090,17	2 199 534,29
807	422 026,85	2 199 498,83
808	422 046,36	2 199 446,44
809	422 049,01	2 199 456,07
810	422 052,55	2 199 465,42
811	422 056,94	2 199 474,40
812	422 062,15	2 199 482,94
813	422 068,13	2 199 490,95
814	422 072,17	2 199 495,60
815	422 079,00	2 199 502,90
816	422 085,93	2 199 510,11
817	422 092,96	2 199 517,22
818	422 100,09	2 199 524,24
819	422 107,31	2 199 531,15
820	422 114,63	2 199 537,96

Перечень координат характерных точек образуемого земельного участка (7-14).

Площадь 144 кв.м.

Номер	Координаты
-------	------------

Инд. № подл.	Взам. инв. №
Подпись и дата	

Изм.	Кол.уч.	Лист	№ док.	Подпись	Дата
------	---------	------	--------	---------	------

0029_21.03-ПЗ

Лист

78

точки	X	Y
774	421 933,05	2 199 237,14
801	421 928,86	2 199 248,39
802	421 917,62	2 199 244,20
775	421 921,80	2 199 232,96

Перечень координат характерных точек образуемого земельного участка (7-15).

Площадь 9 756 кв.м.

Номер точки	Координаты	
	X	Y
747	422 086,37	2 198 904,56
746	422 043,81	2 199 018,90
763	422 059,46	2 199 024,72
798	422 030,01	2 199 103,84
797	422 001,53	2 199 093,31
796	422 033,79	2 199 006,61
821	421 987,20	2 198 989,27
772	422 022,77	2 198 893,69
771	422 034,01	2 198 897,87
822	422 038,20	2 198 886,63

Перечень координат характерных точек образуемого земельного участка (7-16).

Площадь 1 773 кв.м.

Номер точки	Координаты	
	X	Y
761	422 134,39	2 199 159,77
748	422 130,20	2 199 171,02
752	421 991,78	2 199 119,49
800	421 995,97	2 199 108,25
799	422 024,42	2 199 118,84

Перечень координат характерных точек образуемого земельного участка (7-17).

Площадь 3 388 кв.м.

Номер точки	Координаты	
	X	Y
808	422 046,36	2 199 446,44
807	422 026,85	2 199 498,83
823	421 987,34	2 199 476,71
784	422 015,36	2 199 404,09

Инд. № подл.	Взам. инв. №
Подпись и дата	

Изм.	Кол.уч.	Лист	№ док.	Подпись	Дата
------	---------	------	--------	---------	------

0029_21.03-ПЗ

Лист

79

Номер точки	Координаты	
	X	Y
783	422 044,01	2 199 414,75
824	422 043,73	2 199 424,74
825	422 044,38	2 199 434,72
826	422 045,96	2 199 444,59

Перечень координат характерных точек образуемого земельного участка (8-3).

Площадь 26 467 кв.м.

Номер точки	Координаты	
	X	Y
827	422 192,19	2 199 786,72
828	422 138,60	2 199 971,61
829	422 003,09	2 199 931,96
830	422 061,80	2 199 775,38
831	422 073,97	2 199 779,95
832	422 087,50	2 199 743,86
833	422 172,48	2 199 768,51
834	422 169,14	2 199 780,04

Перечень координат характерных точек образуемого земельного участка (8-5).

Площадь 144 кв.м.

Номер точки	Координаты	
	X	Y
835	422 184,00	2 199 771,85
836	422 180,66	2 199 783,38
834	422 169,14	2 199 780,04
833	422 172,48	2 199 768,51

Перечень координат характерных точек образуемого земельного участка (8-6).

Площадь 144 кв.м.

Номер точки	Координаты	
	X	Y
837	422 195,53	2 199 775,20
827	422 192,19	2 199 786,72
836	422 180,66	2 199 783,38
835	422 184,00	2 199 771,85

Перечень координат характерных точек образуемого земельного участка (8-7).

Инд. № подл.	Взам. инв. №
Подпись и дата	

Изм.	Кол.уч.	Лист	№ док.	Подпись	Дата
------	---------	------	--------	---------	------

0029_21.03-ПЗ

Лист

80

Площадь 144 кв.м.

Номер точки	Координаты	
	X	Y
838	422 190,69	2 199 892,49
839	422 187,35	2 199 904,01
840	422 175,82	2 199 900,67
841	422 179,16	2 199 889,14

Перечень координат характерных точек образуемого земельного участка (8-8).

Площадь 144 кв.м.

Номер точки	Координаты	
	X	Y
842	422 202,21	2 199 895,83
843	422 198,87	2 199 907,35
839	422 187,35	2 199 904,01
838	422 190,69	2 199 892,49

Перечень координат характерных точек образуемого земельного участка (8-9).

Площадь 148 кв.м.

Номер точки	Координаты	
	X	Y
844	422 130,97	2 200 055,42
845	422 127,63	2 200 066,95
846	422 115,94	2 200 064,18
847	422 119,44	2 200 052,08

Перечень координат характерных точек образуемого земельного участка (8-10).

Площадь 234 кв.м.

Номер точки	Координаты	
	X	Y
848	422 344,82	2 199 893,38
849	422 339,81	2 199 910,70
850	422 327,33	2 199 907,09
851	422 332,35	2 199 889,77

Перечень координат характерных точек образуемого земельного участка (8-11).

Площадь 186 кв.м.

Номер точки	Координаты	
	X	Y

Инв. № подл.	Подпись и дата	Взам. инв. №	

Изм.	Кол.уч.	Лист	№ док.	Подпись	Дата
------	---------	------	--------	---------	------

0029_21.03-ПЗ

Лист

81

Номер точки	Координаты	
	X	Y
852	422 253,04	2 199 634,27
853	422 249,76	2 199 645,59
854	422 235,48	2 199 637,38
855	422 238,69	2 199 626,32
856	422 247,42	2 199 631,19

Перечень координат характерных точек образуемого земельного участка (8-12).

Площадь 3 659 кв.м.

Номер точки	Координаты	
	X	Y
857	422 247,45	2 199 653,57
858	422 214,24	2 199 768,13
859	422 209,79	2 199 783,50
860	422 194,42	2 199 779,04
837	422 195,53	2 199 775,20
832	422 087,50	2 199 743,86
861	422 075,32	2 199 739,30
862	422 079,20	2 199 728,96
863	422 198,87	2 199 763,67
864	422 232,08	2 199 649,11

Перечень координат характерных точек образуемого земельного участка (8-13).

Площадь 2 541 кв.м.

Номер точки	Координаты	
	X	Y
865	422 317,88	2 199 922,02
866	422 312,58	2 199 940,31
843	422 198,87	2 199 907,35
842	422 202,21	2 199 895,83
838	422 190,69	2 199 892,49
841	422 179,16	2 199 889,14
867	422 182,50	2 199 877,62
868	422 205,55	2 199 884,30
869	422 204,17	2 199 889,07
870	422 264,81	2 199 906,65

Перечень координат характерных точек образуемого земельного участка (8-14).

Площадь 172 кв.м.

Инв. № подл.	Взам. инв. №
Подпись и дата	

Изм.	Кол.уч.	Лист	№ док.	Подпись	Дата
------	---------	------	--------	---------	------

0029_21.03-ПЗ

Лист

82

Номер точки	Координаты	
	X	Y
871	422 368,16	2 199 812,74
872	422 364,48	2 199 825,48
873	422 352,00	2 199 821,86
874	422 355,68	2 199 809,13

Перечень координат характерных точек образуемого земельного участка(8-15).

Площадь 473 кв.м.

Номер точки	Координаты	
	X	Y
875	422 351,00	2 199 807,77
876	422 347,31	2 199 820,50
877	422 331,58	2 199 815,91
878	422 330,80	2 199 818,58
879	422 315,44	2 199 814,12
880	422 319,89	2 199 798,75

Перечень координат характерных точек образуемого земельного участка (8-16).

Площадь 247 кв.м.

Номер точки	Координаты	
	X	Y
881	422 335,09	2 199 927,00
882	422 329,79	2 199 945,30
883	422 317,32	2 199 941,68
884	422 322,62	2 199 923,39

Перечень координат характерных точек образуемого земельного участка (8-17).

Площадь 14 056 кв.м.

Номер точки	Координаты	
	X	Y
885	422 281,10	2 200 113,50
886	422 275,94	2 200 131,77
887	422 251,32	2 200 125,10
888	422 231,98	2 200 119,86
889	422 212,56	2 200 115,08
890	422 193,19	2 200 110,11
891	422 192,74	2 200 109,58
892	422 173,32	2 200 104,80

Инд. № подл.	Взам. инв. №
Подпись и дата	

Изм.	Кол.уч.	Лист	№ док.	Подпись	Дата
------	---------	------	--------	---------	------

0029_21.03-ПЗ

Лист

83

Номер точки	Координаты	
	X	Y
893	422 153,93	2 200 100,02
894	422 134,51	2 200 095,24
895	422 114,99	2 200 090,86
896	422 095,57	2 200 086,08
897	422 076,14	2 200 081,30
898	422 056,73	2 200 076,52
899	422 036,23	2 200 072,13
900	422 016,67	2 200 067,96
901	421 997,76	2 200 063,95
902	421 978,27	2 200 059,49
903	421 939,12	2 200 050,52
904	421 933,48	2 200 049,14
905	421 935,78	2 200 040,27
906	422 038,38	2 199 766,60
830	422 061,80	2 199 775,38
829	422 003,09	2 199 931,96
907	421 964,69	2 200 034,36
908	422 110,31	2 200 069,22
909	422 125,89	2 200 072,95
910	422 200,51	2 200 090,82
911	422 248,16	2 200 103,98
912	422 268,64	2 200 109,90

Перечень координат характерных точек образуемого земельного участка (8-18).

Площадь 11 294 кв.м.

Номер точки	Координаты	
	X	Y
876	422 347,31	2 199 820,50
913	422 327,63	2 199 888,40
914	422 274,54	2 199 873,03
870	422 264,81	2 199 906,65
869	422 204,17	2 199 889,07
868	422 205,55	2 199 884,30
867	422 182,50	2 199 877,62
841	422 179,16	2 199 889,14
840	422 175,82	2 199 900,67
844	422 130,97	2 200 055,42
847	422 119,44	2 200 052,08

Инд. № подл.	Подпись и дата	Взам. инв. №

Изм.	Кол.уч.	Лист	№ док.	Подпись	Дата

0029_21.03-ПЗ

Лист

84

Номер точки	Координаты	
	X	Y
846	422 115,94	2 200 064,18
915	422 112,04	2 200 063,26
828	422 138,60	2 199 971,61
827	422 192,19	2 199 786,72
860	422 194,42	2 199 779,04
859	422 209,79	2 199 783,50
916	422 194,75	2 199 835,36
917	422 280,78	2 199 860,29
918	422 300,41	2 199 865,98
879	422 315,44	2 199 814,12
878	422 330,80	2 199 818,58
877	422 331,58	2 199 815,91
876	422 347,31	2 199 820,50

Перечень координат характерных точек образуемого земельного участка(8-19).

Площадь 1 470 кв.м.

Номер точки	Координаты	
	X	Y
855	422 238,69	2 199 626,32
854	422 235,48	2 199 637,38
919	422 159,64	2 199 593,79
920	422 136,67	2 199 575,70
921	422 141,70	2 199 562,28
922	422 163,79	2 199 579,18
923	422 172,03	2 199 584,85
924	422 180,32	2 199 590,44
925	422 188,68	2 199 595,94
926	422 197,09	2 199 601,35
927	422 205,55	2 199 606,66
928	422 214,08	2 199 611,89
929	422 222,66	2 199 617,03
930	422 231,29	2 199 622,08

Перечень координат характерных точек образуемого земельного участка (8-20).

Площадь 918 кв.м.

Номер точки	Координаты	
	X	Y
872	422 364,48	2 199 825,48

Взам. инв. №	
Подпись и дата	
Инв. № подл.	

Изм.	Кол.уч.	Лист	№ док.	Подпись	Дата

0029_21.03-ПЗ

Лист

85

Номер точки	Координаты	
	X	Y
848	422 344,82	2 199 893,38
851	422 332,35	2 199 889,77
873	422 352,00	2 199 821,86

Перечень координат характерных точек образуемого земельного участка (8-21).

Площадь 220 кв.м.

Номер точки	Координаты	
	X	Y
849	422 339,81	2 199 910,70
931	422 335,09	2 199 927,00
884	422 322,62	2 199 923,39
932	422 327,33	2 199 907,09

Перечень координат характерных точек образуемого земельного участка (8-22).

Площадь 3 520 кв.м.

Номер точки	Координаты	
	X	Y
933	422 401,61	2 199 697,17
871	422 368,16	2 199 812,74
874	422 355,68	2 199 809,13
934	422 385,21	2 199 707,10
935	422 330,15	2 199 687,33
936	422 277,63	2 199 661,61
853	422 249,76	2 199 645,59
852	422 253,04	2 199 634,27
937	422 261,86	2 199 639,00
938	422 270,72	2 199 643,63
939	422 279,63	2 199 648,17
940	422 288,59	2 199 652,61
941	422 297,59	2 199 656,96
942	422 306,65	2 199 661,21
943	422 315,74	2 199 665,37
944	422 324,88	2 199 669,43
945	422 334,06	2 199 673,39
946	422 343,28	2 199 677,26
947	422 352,55	2 199 681,02
948	422 361,85	2 199 684,69

Инд. № подл.	Взам. инв. №
Подпись и дата	

Изм.	Кол.уч.	Лист	№ док.	Подпись	Дата
------	---------	------	--------	---------	------

0029_21.03-ПЗ

Лист

86

Номер точки	Координаты	
	X	Y
949	422 371,19	2 199 688,27
950	422 372,27	2 199 688,67

Перечень координат характерных точек образуемого земельного участка (8-23).

Площадь 2 273 кв.м.

Номер точки	Координаты	
	X	Y
882	422 329,79	2 199 945,30
885	422 281,10	2 200 113,50
912	422 268,64	2 200 109,90
883	422 317,32	2 199 941,68

Перечень координат характерных точек образуемого земельного участка (9-1).

Площадь 15 768 кв.м.

Номер точки	Координаты	
	X	Y
951	422 962,94	2 199 958,74
952	422 962,57	2 200 037,71
953	422 838,05	2 200 031,52
954	422 838,61	2 200 020,09
955	422 832,41	2 200 019,78
956	422 834,94	2 200 015,35
957	422 853,71	2 199 982,41
958	422 858,42	2 199 973,59
959	422 862,61	2 199 964,51
960	422 866,28	2 199 955,21
961	422 869,42	2 199 945,72
962	422 872,02	2 199 936,06
963	422 874,06	2 199 926,27
964	422 875,38	2 199 917,65
965	422 882,87	2 199 859,37
966	422 943,63	2 199 867,17
967	422 948,40	2 199 929,48

Перечень координат характерных точек образуемого земельного участка (9-2).

Площадь 13 559 кв.м.

Номер	Координаты

Инд. № подл.	Взам. инв. №
Подпись и дата	

Изм.	Кол.уч.	Лист	№ док.	Подпись	Дата

0029_21.03-ПЗ

Лист

87

точки	X	Y
952	422 962,57	2 200 037,71
968	422 962,17	2 200 120,97
969	422 956,82	2 200 133,92
970	422 821,47	2 200 126,60
971	422 816,76	2 200 069,87
972	422 816,72	2 200 059,88
973	422 818,22	2 200 050,00
974	422 820,41	2 200 042,66
975	422 837,45	2 200 043,50
953	422 838,05	2 200 031,52

Перечень координат характерных точек образуемого земельного участка (9-3).

Площадь 12 034 кв.м.

Номер точки	Координаты	
	X	Y
969	422 956,82	2 200 133,92
976	422 951,18	2 200 147,54
977	422 948,99	2 200 229,63
978	422 829,47	2 200 223,17
970	422 821,47	2 200 126,60

Перечень координат характерных точек образуемого земельного участка(9-4).

Площадь 12 345 кв.м.

Номер точки	Координаты	
	X	Y
979	422 962,73	2 200 297,91
980	422 960,10	2 200 326,37
981	422 819,85	2 200 318,79
982	422 819,97	2 200 308,80
983	422 821,30	2 200 300,36
984	422 825,97	2 200 279,83
985	422 827,90	2 200 270,02
986	422 829,28	2 200 260,12
987	422 830,09	2 200 250,15
988	422 830,34	2 200 240,15
989	422 830,01	2 200 230,16
990	422 829,73	2 200 226,30
978	422 829,47	2 200 223,17
977	422 948,99	2 200 229,63

Инд. № подл.	Взам. инв. №
Подпись и дата	

Изм.	Кол.уч.	Лист	№ док.	Подпись	Дата
------	---------	------	--------	---------	------

0029_21.03-ПЗ

Лист

88

Номер точки	Координаты	
	X	Y
991	422 948,05	2 200 264,62

Перечень координат характерных точек образуемого земельного участка(9-5).

Площадь 10 235 кв.м.

Номер точки	Координаты	
	X	Y
980	422 960,10	2 200 326,37
992	422 952,73	2 200 406,08
993	422 865,11	2 200 401,35
994	422 830,98	2 200 399,50
995	422 822,76	2 200 340,77
996	422 832,88	2 200 341,27
997	422 833,95	2 200 319,55

Перечень координат характерных точек образуемого земельного участка (9-6).

Площадь 9 006 кв.м.

Номер точки	Координаты	
	X	Y
992	422 952,73	2 200 406,08
998	422 952,01	2 200 413,88
999	422 945,36	2 200 485,80
1000	422 842,28	2 200 480,23
1001	422 833,82	2 200 419,80
994	422 830,98	2 200 399,50

Перечень координат характерных точек образуемого земельного участка (9-7).

Площадь 8 604 кв.м.

Номер точки	Координаты	
	X	Y
999	422 945,36	2 200 485,80
1002	422 940,16	2 200 542,00
1003	422 893,84	2 200 559,58
1004	422 858,01	2 200 599,64
1005	422 848,68	2 200 619,12
1006	422 837,43	2 200 626,07
1007	422 844,81	2 200 560,25
1008	422 847,04	2 200 540,38

Изм.	Кол.уч.	Лист	№ док.	Подпись	Дата

Изм.	Кол.уч.	Лист	№ док.	Подпись	Дата

0029_21.03-ПЗ

Лист

89

Номер точки	Координаты	
	X	Y
1009	422 847,73	2 200 530,41
1010	422 847,55	2 200 520,41
1011	422 846,64	2 200 511,37
1000	422 842,28	2 200 480,23
1012	422 861,01	2 200 481,24

Перечень координат характерных точек образуемого земельного участка (9-8).

Площадь 27 319 кв.м.

Номер точки	Координаты	
	X	Y
1013	422 941,92	2 200 731,90
1014	422 932,18	2 200 805,95
1015	422 930,64	2 200 804,52
1016	422 926,29	2 200 813,52
1017	422 921,21	2 200 822,13
1018	422 915,44	2 200 830,29
1019	422 909,01	2 200 837,95
1020	422 901,97	2 200 845,05
1021	422 894,37	2 200 851,55
1022	422 886,26	2 200 857,39
1023	422 877,70	2 200 862,55
1024	422 869,91	2 200 866,46
1025	422 861,04	2 200 871,08
1026	422 854,32	2 200 874,44
1027	422 845,43	2 200 879,03
1028	422 840,30	2 200 882,09
1029	422 832,28	2 200 888,06
1030	422 831,33	2 200 888,83
1031	422 780,27	2 200 857,81
1032	422 792,87	2 200 837,07
1033	422 782,61	2 200 830,84
1034	422 793,34	2 200 813,18
1035	422 798,15	2 200 804,42
1036	422 802,19	2 200 795,28
1037	422 805,43	2 200 785,82
1038	422 806,97	2 200 780,04
1039	422 825,26	2 200 703,88
1040	422 827,01	2 200 696,61
1041	422 833,86	2 200 698,06

Инд. № подл.	Подпись и дата	Взам. инв. №

Изм.	Кол.уч.	Лист	№ док.	Подпись	Дата

0029_21.03-ПЗ

Лист

90

Номер точки	Координаты	
	X	Y
1042	422 839,25	2 200 672,49
1043	422 846,44	2 200 671,17
1044	422 857,85	2 200 666,56
1045	422 882,12	2 200 649,74
1046	422 895,75	2 200 623,11
1047	422 919,35	2 200 596,23
1048	422 920,80	2 200 595,81
1049	422 937,70	2 200 661,91

Перечень координат характерных точек образуемого земельного участка(9-9).

Площадь 3 676 кв.м.

Номер точки	Координаты	
	X	Y
966	422 943,63	2 199 867,17
965	422 882,87	2 199 859,37
1050	422 886,09	2 199 834,33
1051	422 887,98	2 199 819,63
1052	422 893,18	2 199 779,17
1053	422 931,62	2 199 789,26
1054	422 929,10	2 199 839,85
1055	422 942,52	2 199 841,58
1056	422 942,42	2 199 851,31

Перечень координат характерных точек образуемого земельного участка(9-10).

Площадь 176 кв.м.

Номер точки	Координаты	
	X	Y
953	422 838,05	2 200 031,52
975	422 837,45	2 200 043,50
974	422 820,41	2 200 042,66
1057	422 824,54	2 200 033,56
1058	422 826,06	2 200 030,92

Перечень координат характерных точек образуемого земельного участка (9-11).

Площадь 157 кв.м.

Номер точки	Координаты	
	X	Y

Инд. № подл.	Взам. инв. №
Подпись и дата	

Изм.	Кол.уч.	Лист	№ док.	Подпись	Дата
------	---------	------	--------	---------	------

0029_21.03-ПЗ

Лист

91

Номер точки	Координаты	
	X	Y
997	422 833,95	2 200 319,55
1059	422 833,36	2 200 331,48
1060	422 821,38	2 200 330,88
1061	422 820,07	2 200 320,97
981	422 819,85	2 200 318,79

Перечень координат характерных точек образуемого земельного участка(9-12).

Площадь 144 кв.м.

Номер точки	Координаты	
	X	Y
1062	422 786,50	2 200 847,56
1031	422 780,27	2 200 857,81
1063	422 770,01	2 200 851,58
1064	422 776,24	2 200 841,33

Перечень координат характерных точек образуемого земельного участка (9-13).

Площадь 104 кв.м.

Номер точки	Координаты	
	X	Y
954	422 838,61	2 200 020,09
953	422 838,05	2 200 031,52
1058	422 826,06	2 200 030,92
955	422 832,41	2 200 019,78

Перечень координат характерных точек образуемого земельного участка (9-14).

Площадь 109 кв.м.

Номер точки	Координаты	
	X	Y
1059	422 833,36	2 200 331,48
996	422 832,88	2 200 341,27
995	422 822,76	2 200 340,77
1060	422 821,38	2 200 330,88

Перечень координат характерных точек образуемого земельного участка (9-15).

Площадь 147 кв.м.

Номер точки	Координаты	
	X	Y

Инв. № подл.	Подпись и дата	Взам. инв. №

Изм.	Кол.уч.	Лист	№ док.	Подпись	Дата
------	---------	------	--------	---------	------

0029_21.03-ПЗ

Номер точки	Координаты	
	X	Y
1032	422 792,87	2 200 837,07
1062	422 786,50	2 200 847,56
1065	422 776,24	2 200 841,33
1066	422 782,61	2 200 830,84

Перечень координат характерных точек образуемого земельного участка (9-16).
Площадь 170 кв.м.

Номер точки	Координаты	
	X	Y
1042	422 839,25	2 200 672,49
1041	422 833,86	2 200 698,06
1040	422 827,01	2 200 696,61
1132	422 828,45	2 200 690,63
1133	422 830,57	2 200 680,86
1094	422 831,81	2 200 673,86

Перечень координат характерных точек образуемого земельного участка (9-17).
Площадь 12 490 кв.м.

Номер точки	Координаты	
	X	Y
1030	422 831,33	2 200 888,83
1102	422 823,90	2 200 895,51
1103	422 823,03	2 200 896,36
1104	422 816,54	2 200 903,97
1105	422 815,26	2 200 905,66
1106	422 813,16	2 200 908,02
1107	422 809,43	2 200 912,68
1108	422 806,15	2 200 917,46
1109	422 803,47	2 200 921,94
1110	422 802,80	2 200 923,09
1111	422 801,97	2 200 924,58
1112	422 800,58	2 200 927,38
1113	422 799,39	2 200 929,90
1114	422 798,60	2 200 931,71
1115	422 796,58	2 200 936,84
1116	422 794,59	2 200 942,85
1117	422 792,96	2 200 948,61
1118	422 791,33	2 200 955,43

Инд. № подл.	Взам. инв. №
Подпись и дата	

Изм.	Кол.уч.	Лист	№ док.	Подпись	Дата
------	---------	------	--------	---------	------

0029_21.03-ПЗ

Лист

93

Номер точки	Координаты	
	X	Y
1119	422 789,86	2 200 962,77
1120	422 788,11	2 200 973,47
1121	422 786,71	2 200 981,74
1122	422 784,66	2 200 993,54
1123	422 783,64	2 200 998,69
1124	422 780,30	2 201 011,22
1125	422 778,29	2 201 011,66
1126	422 771,87	2 201 012,66
1127	422 763,52	2 201 020,87
1128	422 710,16	2 201 025,60
1129	422 708,71	2 201 009,29
1130	422 689,55	2 200 997,05
1131	422 693,45	2 200 977,65
1063	422 770,01	2 200 851,58

Перечень координат характерных точек образуемого земельного участка (9-18).
Площадь 26 216 кв.м.

Номер точки	Координаты	
	X	Y
1067	422 990,24	2 200 150,86
1068	422 975,30	2 200 150,48
1069	422 974,99	2 200 266,99
1070	422 989,20	2 200 267,29
1071	422 989,00	2 200 277,46
1072	422 988,80	2 200 287,64
1073	422 988,56	2 200 297,81
1074	422 988,39	2 200 304,61
1075	422 988,31	2 200 307,97
1076	422 988,04	2 200 318,15
1077	422 987,74	2 200 328,32
1078	422 987,43	2 200 338,48
1079	422 987,09	2 200 348,66
1080	422 986,73	2 200 358,81
1081	422 986,58	2 200 362,54
1082	422 986,30	2 200 368,99
1083	422 985,91	2 200 379,14
1084	422 972,26	2 200 429,92
1085	422 971,39	2 200 453,90
1086	422 968,17	2 200 478,29

Инд. № подл.	Взам. инв. №
Подпись и дата	

Изм.	Кол.уч.	Лист	№ док.	Подпись	Дата
------	---------	------	--------	---------	------

0029_21.03-ПЗ

Лист

94

Номер точки	Координаты	
	X	Y
1087	422 964,53	2 200 499,04
1088	422 957,95	2 200 515,66
1089	422 951,95	2 200 529,01
1090	422 943,36	2 200 543,65
1091	422 939,64	2 200 547,70
1092	422 920,30	2 200 568,72
1093	422 918,44	2 200 586,57
1048	422 920,80	2 200 595,81
1047	422 919,35	2 200 596,23
1046	422 895,75	2 200 623,11
1045	422 882,12	2 200 649,74
1044	422 857,85	2 200 666,56
1043	422 846,44	2 200 671,17
1094	422 831,81	2 200 673,86
1095	422 833,18	2 200 663,95
1096	422 833,24	2 200 663,50
1006	422 837,43	2 200 626,07
1005	422 848,68	2 200 619,12
1004	422 858,01	2 200 599,64
1003	422 893,84	2 200 559,58
1002	422 940,16	2 200 542,00
979	422 962,73	2 200 297,91
991	422 948,05	2 200 264,62
976	422 951,18	2 200 147,54
968	422 962,17	2 200 120,97
951	422 962,94	2 199 958,74
967	422 948,40	2 199 929,48
1056	422 942,42	2 199 851,31
1055	422 942,52	2 199 841,58
1054	422 929,10	2 199 839,85
1053	422 931,62	2 199 789,26
1097	422 972,78	2 199 800,07
1098	422 972,89	2 199 806,83
1099	422 974,17	2 199 923,93
1100	422 977,46	2 199 923,95
1101	422 988,93	2 199 924,03

Перечень координат характерных точек образуемого земельного участка (10-1).
Площадь 44 186 кв.м.

Инд. № подл.	Взам. инв. №
Подпись и дата	

Изм.	Кол.уч.	Лист	№ док.	Подпись	Дата

0029_21.03-ПЗ

Номер точки	Координаты	
	X	Y
65	423 443,11	2 198 898,49
1134	423 440,10	2 198 907,95
5	423 437,41	2 198 911,77
4	423 434,03	2 198 914,99
3	423 430,37	2 199 012,66
16	423 426,01	2 199 129,31
57	423 425,56	2 199 141,30
56	423 424,25	2 199 176,28
63	423 424,06	2 199 181,28
1135	423 422,43	2 199 187,14
1136	423 419,49	2 199 196,70
1137	423 416,23	2 199 206,15
1138	423 412,66	2 199 215,49
1139	423 408,78	2 199 224,71
1140	423 404,60	2 199 233,79
1141	423 400,11	2 199 242,73
1142	423 395,33	2 199 251,51
1143	423 390,26	2 199 260,13
1144	423 384,91	2 199 268,58
1145	423 379,28	2 199 276,84
1146	423 377,62	2 199 279,23
1147	423 371,71	2 199 287,30
1148	423 365,51	2 199 295,14
1149	423 359,02	2 199 302,74
1150	423 352,24	2 199 310,10
1151	423 345,19	2 199 317,19
1152	423 337,88	2 199 324,01
1153	423 330,32	2 199 330,55
1154	423 322,52	2 199 336,81
1155	423 314,48	2 199 342,76
1156	423 192,15	2 199 417,47
1157	423 186,38	2 199 421,24
1158	423 178,66	2 199 427,58
1159	423 171,82	2 199 434,87
1160	423 165,96	2 199 442,97
1161	423 161,20	2 199 451,75
1162	423 157,61	2 199 461,08
1163	423 122,30	2 199 571,54
1164	423 121,42	2 199 574,60

Инд. № подл.	Подпись и дата	Взам. инв. №

Изм.	Кол.уч.	Лист	№ док.	Подпись	Дата

0029_21.03-ПЗ

Лист

96

Номер точки	Координаты	
	X	Y
1165	423 118,74	2 199 584,23
1166	423 116,16	2 199 593,89
1167	423 113,68	2 199 603,58
1168	423 111,29	2 199 613,29
1169	423 109,01	2 199 623,03
1170	423 106,82	2 199 632,78
1171	423 104,73	2 199 642,56
1172	423 102,74	2 199 652,36
1173	423 100,05	2 199 678,44
1174	423 092,97	2 199 747,19
1175	423 092,29	2 199 751,97
1176	423 089,43	2 199 761,54
1177	423 084,73	2 199 770,34
1178	423 078,37	2 199 778,04
1179	423 070,61	2 199 784,32
1180	423 061,75	2 199 788,92
1181	423 061,67	2 199 774,19
1182	423 061,54	2 199 752,27
1183	423 061,10	2 199 682,70
1184	423 060,67	2 199 613,12
1185	423 090,40	2 199 612,82
1186	423 106,43	2 199 577,44
1187	423 087,32	2 199 577,01
1188	423 060,61	2 199 576,41
1189	423 059,49	2 199 390,91
1190	423 177,33	2 199 390,19
43	423 297,36	2 199 316,89
42	423 298,17	2 199 316,31
41	423 306,13	2 199 310,27
40	423 313,83	2 199 303,89
39	423 321,25	2 199 297,19
38	423 328,38	2 199 290,18
37	423 335,21	2 199 282,87
36	423 341,71	2 199 275,27
35	423 347,89	2 199 267,41
1191	423 353,72	2 199 259,29
119	423 355,04	2 199 257,35
118	423 360,44	2 199 248,93
117	423 365,48	2 199 240,29

Инд. № подл.	Подпись и дата	Взам. инв. №

Изм.	Кол.уч.	Лист	№ док.	Подпись	Дата

0029_21.03-ПЗ

Номер точки	Координаты	
	X	Y
116	423 370,14	2 199 231,45
115	423 374,43	2 199 222,41
114	423 378,32	2 199 213,20
113	423 381,82	2 199 203,83
112	423 384,91	2 199 194,33
111	423 387,60	2 199 184,69
110	423 389,87	2 199 174,96
109	423 391,72	2 199 165,13
108	423 393,16	2 199 155,23
107	423 394,17	2 199 145,29
106	423 394,76	2 199 135,30
1192	423 395,43	2 199 117,48
21	423 399,60	2 199 006,00
25	423 403,05	2 198 913,83
33	423 400,46	2 198 911,06
32	423 398,34	2 198 907,92
75	423 398,30	2 198 907,86
74	423 395,34	2 198 898,38
73	423 396,46	2 198 888,52
72	423 401,48	2 198 879,95
71	423 409,53	2 198 874,15
70	423 419,25	2 198 872,10
69	423 419,32	2 198 872,10
68	423 429,02	2 198 874,19
67	423 437,05	2 198 880,03
66	423 442,03	2 198 888,62
65	423 443,11	2 198 898,49
1193	423 086,46	2 199 557,08
1194	423 080,76	2 199 565,16
1195	423 072,69	2 199 559,48
1196	423 078,37	2 199 551,35
1193	423 086,46	2 199 557,08
1197	423 148,13	2 199 429,68
1198	423 138,52	2 199 430,39
1199	423 137,66	2 199 420,83
1200	423 147,25	2 199 420,08
1197	423 148,13	2 199 429,68

Перечень координат характерных точек образуемого земельного участка (10-2).

Инд. № подл.	Взам. инв. №
Подпись и дата	

Изм.	Кол.уч.	Лист	№ док.	Подпись	Дата

0029_21.03-ПЗ

Площадь 204 020 кв.м.

Номер точки	Координаты	
	X	Y
1201	422 987,85	2 199 806,51
1098	422 972,89	2 199 806,83
1097	422 972,78	2 199 800,07
1053	422 931,62	2 199 789,26
1052	422 893,18	2 199 779,17
1051	422 887,98	2 199 819,63
1050	422 886,09	2 199 834,33
964	422 875,38	2 199 917,65
963	422 874,06	2 199 926,27
962	422 872,02	2 199 936,06
961	422 869,42	2 199 945,72
960	422 866,28	2 199 955,21
959	422 862,61	2 199 964,51
958	422 858,42	2 199 973,59
957	422 853,71	2 199 982,41
956	422 834,94	2 200 015,35
955	422 832,41	2 200 019,78
1202	422 826,06	2 200 030,92
1057	422 824,54	2 200 033,56
974	422 820,41	2 200 042,66
973	422 818,22	2 200 050,00
972	422 816,72	2 200 059,88
971	422 816,76	2 200 069,87
970	422 821,47	2 200 126,60
978	422 829,47	2 200 223,17
990	422 829,73	2 200 226,30
989	422 830,01	2 200 230,16
988	422 830,34	2 200 240,15
987	422 830,09	2 200 250,15
986	422 829,28	2 200 260,12
985	422 827,90	2 200 270,02
984	422 825,97	2 200 279,83
983	422 821,30	2 200 300,36
982	422 819,97	2 200 308,80
981	422 819,85	2 200 318,79
1061	422 820,07	2 200 320,97
1060	422 821,38	2 200 330,88
995	422 822,76	2 200 340,77

Инд. № подл.	Подпись и дата	Взам. инв. №

Изм.	Кол.уч.	Лист	№ док.	Подпись	Дата

0029_21.03-ПЗ

Лист

99

Номер точки	Координаты	
	X	Y
994	422 830,98	2 200 399,50
1001	422 833,82	2 200 419,80
1000	422 842,28	2 200 480,23
1011	422 846,64	2 200 511,37
1010	422 847,55	2 200 520,41
1009	422 847,73	2 200 530,41
1008	422 847,04	2 200 540,38
1007	422 844,81	2 200 560,25
1006	422 837,43	2 200 626,07
1096	422 833,24	2 200 663,50
1095	422 833,18	2 200 663,95
1094	422 831,81	2 200 673,86
1133	422 830,57	2 200 680,86
1132	422 828,45	2 200 690,63
1039	422 825,26	2 200 703,88
1038	422 806,97	2 200 780,04
1037	422 805,43	2 200 785,82
1036	422 802,19	2 200 795,28
1035	422 798,15	2 200 804,42
1034	422 793,34	2 200 813,18
1066	422 782,61	2 200 830,84
1064	422 776,24	2 200 841,33
1063	422 770,01	2 200 851,58
1131	422 693,45	2 200 977,65
1130	422 689,55	2 200 997,05
1129	422 708,71	2 201 009,29
1128	422 710,16	2 201 025,60
1127	422 763,52	2 201 020,87
1126	422 771,87	2 201 012,66
1125	422 778,29	2 201 011,66
1124	422 780,30	2 201 011,22
1123	422 783,64	2 200 998,69
1122	422 784,66	2 200 993,54
1121	422 786,71	2 200 981,74
1120	422 788,11	2 200 973,47
1119	422 789,86	2 200 962,77
1118	422 791,33	2 200 955,43
1117	422 792,96	2 200 948,61
1116	422 794,59	2 200 942,85

Инд. № подл.	Подпись и дата	Взам. инв. №

Изм.	Кол.уч.	Лист	№ док.	Подпись	Дата

0029_21.03-ПЗ

Лист

100

Номер точки	Координаты	
	X	Y
1115	422 796,58	2 200 936,84
1114	422 798,60	2 200 931,71
1113	422 799,39	2 200 929,90
1112	422 800,58	2 200 927,38
1111	422 801,97	2 200 924,58
1110	422 802,80	2 200 923,09
1109	422 803,47	2 200 921,94
1108	422 806,15	2 200 917,46
1107	422 809,43	2 200 912,68
1106	422 813,16	2 200 908,02
1203	422 815,92	2 200 904,92
1204	422 810,30	2 200 913,19
1205	422 805,53	2 200 921,97
1206	422 801,65	2 200 931,18
1207	422 799,97	2 200 936,21
1208	422 798,87	2 200 940,31
1209	422 797,76	2 200 944,41
1210	422 795,72	2 200 954,68
1211	422 794,38	2 200 964,06
1212	422 793,41	2 200 972,50
1213	422 791,17	2 200 992,55
1214	422 790,24	2 201 000,27
1215	422 789,37	2 201 005,05
1216	422 788,55	2 201 007,85
1217	422 763,29	2 201 053,07
1218	422 750,42	2 201 054,42
1219	422 736,31	2 201 055,77
1220	422 692,72	2 201 060,36
1221	422 626,85	2 201 069,35
1222	422 657,02	2 201 032,14
1223	422 669,81	2 200 968,45
1224	422 771,97	2 200 800,23
1225	422 776,68	2 200 791,42
1226	422 780,39	2 200 782,14
1227	422 782,68	2 200 774,19
1228	422 804,15	2 200 684,81
1229	422 806,24	2 200 675,03
1230	422 807,85	2 200 665,16
1231	422 808,51	2 200 659,81

Инд. № подл.	Подпись и дата	Взам. инв. №

Изм.	Кол.уч.	Лист	№ док.	Подпись	Дата

0029_21.03-ПЗ

Номер точки	Координаты	
	X	Y
1232	422 822,21	2 200 537,60
1233	422 822,77	2 200 527,62
1234	422 822,24	2 200 517,64
1235	422 821,89	2 200 514,85
1236	422 795,58	2 200 326,88
1237	422 794,75	2 200 316,92
1238	422 795,05	2 200 306,93
1239	422 796,46	2 200 297,03
1240	422 796,93	2 200 294,83
1241	422 801,59	2 200 274,30
1242	422 803,48	2 200 264,48
1243	422 804,72	2 200 254,56
1244	422 805,30	2 200 244,58
1245	422 805,21	2 200 234,58
1246	422 804,83	2 200 228,37
1247	422 791,85	2 200 071,94
1248	422 791,59	2 200 061,95
1249	422 792,44	2 200 051,99
1250	422 794,41	2 200 042,19
1251	422 797,46	2 200 032,67
1252	422 801,57	2 200 023,56
1253	422 803,23	2 200 020,51
1254	422 832,00	2 199 970,03
1255	422 836,66	2 199 961,18
1256	422 840,73	2 199 952,05
1257	422 844,18	2 199 942,66
1258	422 847,00	2 199 933,07
1259	422 849,19	2 199 923,32
1260	422 850,59	2 199 914,44
1261	422 870,45	2 199 759,88
1262	422 860,50	2 199 758,86
1263	422 850,51	2 199 758,52
1264	422 840,52	2 199 758,85
1265	422 830,57	2 199 759,86
1266	422 820,72	2 199 761,54
1267	422 810,99	2 199 763,87
1268	422 801,45	2 199 766,86
1269	422 792,14	2 199 770,49
1270	422 789,28	2 199 771,75

Инд. № подл.	Подпись и дата	Взам. инв. №

Изм.	Кол.уч.	Лист	№ док.	Подпись	Дата

0029_21.03-ПЗ

Номер точки	Координаты	
	X	Y
1271	422 779,61	2 199 774,27
1272	422 769,77	2 199 776,02
1273	422 759,81	2 199 776,97
1274	422 749,82	2 199 777,12
1275	422 739,84	2 199 776,48
1276	422 729,95	2 199 775,04
1277	422 720,20	2 199 772,81
1278	422 718,15	2 199 772,23
1279	422 672,13	2 199 758,92
1280	422 572,67	2 200 102,59
1281	422 569,62	2 200 112,11
1282	422 566,03	2 200 121,44
1283	422 561,91	2 200 130,56
1284	422 557,28	2 200 139,42
1285	422 552,15	2 200 148,00
1286	422 546,53	2 200 156,27
1287	422 540,46	2 200 164,21
1288	422 533,94	2 200 171,80
1289	422 527,00	2 200 178,99
1290	422 519,66	2 200 185,78
1291	422 513,27	2 200 191,10
1292	422 482,44	2 200 191,04
1293	422 315,39	2 200 142,69
1294	422 282,64	2 200 133,58
886	422 275,94	2 200 131,77
885	422 281,10	2 200 113,50
882	422 329,79	2 199 945,30
931	422 335,09	2 199 927,00
849	422 339,81	2 199 910,70
848	422 344,82	2 199 893,38
872	422 364,48	2 199 825,48
871	422 368,16	2 199 812,74
933	422 401,61	2 199 697,17
950	422 372,27	2 199 688,67
949	422 371,19	2 199 688,27
948	422 361,85	2 199 684,69
947	422 352,55	2 199 681,02
946	422 343,28	2 199 677,26
945	422 334,06	2 199 673,39

Инд. № подл.	Подпись и дата	Взам. инв. №

Изм.	Кол.уч.	Лист	№ док.	Подпись	Дата

0029_21.03-ПЗ

Номер точки	Координаты	
	X	Y
944	422 324,88	2 199 669,43
943	422 315,74	2 199 665,37
942	422 306,65	2 199 661,21
941	422 297,59	2 199 656,96
940	422 288,59	2 199 652,61
939	422 279,63	2 199 648,17
938	422 270,72	2 199 643,63
937	422 261,86	2 199 639,00
852	422 253,04	2 199 634,27
856	422 247,42	2 199 631,19
855	422 238,69	2 199 626,32
930	422 231,29	2 199 622,08
929	422 222,66	2 199 617,03
928	422 214,08	2 199 611,89
927	422 205,55	2 199 606,66
926	422 197,09	2 199 601,35
925	422 188,68	2 199 595,94
924	422 180,32	2 199 590,44
923	422 172,03	2 199 584,85
922	422 163,79	2 199 579,18
921	422 141,70	2 199 562,28
920	422 136,67	2 199 575,70
862	422 079,20	2 199 728,96
861	422 075,32	2 199 739,30
832	422 087,50	2 199 743,86
831	422 073,97	2 199 779,95
830	422 061,80	2 199 775,38
1295	422 038,39	2 199 766,61
804	422 119,36	2 199 550,63
803	422 121,71	2 199 544,37
820	422 114,63	2 199 537,96
819	422 107,31	2 199 531,15
818	422 100,09	2 199 524,24
817	422 092,96	2 199 517,22
816	422 085,93	2 199 510,11
815	422 079,00	2 199 502,90
814	422 072,17	2 199 495,60
813	422 068,13	2 199 490,95
812	422 062,15	2 199 482,94

Инд. № подл.	Подпись и дата	Взам. инв. №

Изм.	Кол.уч.	Лист	№ док.	Подпись	Дата

0029_21.03-ПЗ

Лист

104

Номер точки	Координаты	
	X	Y
811	422 056,94	2 199 474,40
810	422 052,55	2 199 465,42
809	422 049,01	2 199 456,07
808	422 046,36	2 199 446,44
826	422 045,96	2 199 444,59
825	422 044,38	2 199 434,72
824	422 043,73	2 199 424,74
783	422 044,01	2 199 414,75
782	422 044,03	2 199 414,44
781	422 045,27	2 199 404,52
780	422 047,42	2 199 394,76
779	422 050,46	2 199 385,24
749	422 070,90	2 199 330,33
748	422 130,20	2 199 171,02
761	422 134,39	2 199 159,77
760	422 169,42	2 199 065,65
777	422 173,61	2 199 054,41
743	422 177,10	2 199 045,03
742	422 211,98	2 198 951,31
747	422 086,37	2 198 904,56
770	422 038,20	2 198 886,63
768	422 026,95	2 198 882,44
769	421 975,17	2 198 863,17
795	421 954,57	2 198 855,50
1296	421 974,83	2 198 806,17
1297	422 053,12	2 198 839,69
374	422 047,09	2 198 852,59
373	422 062,76	2 198 858,42
403	422 185,19	2 198 903,99
402	422 215,18	2 198 915,16
398	422 326,56	2 198 956,62
397	422 341,55	2 198 962,21
396	422 372,62	2 198 973,78
395	422 387,61	2 198 979,36
442	422 571,29	2 199 047,71
441	422 578,21	2 199 042,33
263	422 587,28	2 199 038,19
262	422 596,55	2 199 036,48
261	422 606,50	2 199 037,12

Инд. № подл.	Подпись и дата	Взам. инв. №

Изм.	Кол.уч.	Лист	№ док.	Подпись	Дата

0029_21.03-ПЗ

Лист

105

Номер точки	Координаты	
	X	Y
260	422 615,97	2 199 040,23
259	422 624,37	2 199 045,62
258	422 631,14	2 199 052,94
440	422 635,56	2 199 060,94
439	422 638,14	2 199 070,58
392	422 688,98	2 199 087,50
388	422 699,84	2 199 091,12
417	422 719,24	2 199 097,61
423	422 723,29	2 199 098,97
422	422 741,10	2 199 104,94
355	422 847,84	2 199 140,92
354	422 851,36	2 199 142,10
353	422 869,67	2 199 148,24
455	422 866,72	2 199 158,43
454	422 892,02	2 199 171,80
453	422 912,86	2 199 185,88
452	422 933,51	2 199 202,93
451	422 952,67	2 199 221,89
450	422 972,38	2 199 246,34
449	422 984,58	2 199 265,05
167	422 985,27	2 199 383,76
166	422 983,83	2 199 372,47
193	422 983,80	2 199 372,22
192	422 982,12	2 199 362,37
191	422 980,08	2 199 352,58
190	422 977,70	2 199 343,05
189	422 974,92	2 199 333,44
188	422 971,78	2 199 323,95
187	422 968,28	2 199 314,58
186	422 964,43	2 199 305,35
185	422 960,23	2 199 296,28
184	422 955,69	2 199 287,37
183	422 952,12	2 199 280,92
182	422 947,00	2 199 272,33
181	422 945,32	2 199 269,66
180	422 939,77	2 199 261,34
179	422 933,92	2 199 253,23
178	422 927,76	2 199 245,36
177	422 921,30	2 199 237,72

Инд. № подл.	Подпись и дата	Взам. инв. №

Изм.	Кол.уч.	Лист	№ док.	Подпись	Дата

0029_21.03-ПЗ

Лист

106

Номер точки	Координаты	
	X	Y
176	422 914,56	2 199 230,33
221	422 909,93	2 199 225,57
220	422 902,74	2 199 218,62
139	422 895,28	2 199 211,96
138	422 891,81	2 199 209,02
137	422 884,00	2 199 202,77
136	422 875,96	2 199 196,83
135	422 867,70	2 199 191,20
134	422 859,23	2 199 185,88
133	422 818,00	2 199 322,22
142	422 814,53	2 199 333,70
141	422 785,09	2 199 431,07
218	422 783,62	2 199 435,92
217	422 781,61	2 199 442,55
158	422 777,27	2 199 456,91
149	422 759,19	2 199 516,70
148	422 727,19	2 199 622,53
155	422 723,72	2 199 634,01
154	422 689,45	2 199 747,33
153	422 754,80	2 199 762,03
152	422 771,07	2 199 760,28
228	422 825,58	2 199 745,95
227	422 828,67	2 199 745,14
226	422 834,91	2 199 744,28
225	422 844,88	2 199 743,59
224	422 854,87	2 199 743,73
223	422 864,82	2 199 744,70
222	422 874,66	2 199 746,49
199	422 878,01	2 199 747,23
198	422 889,77	2 199 749,81
229	422 933,10	2 199 759,34
1298	422 953,83	2 199 763,89
1299	422 953,45	2 199 780,99
1300	422 987,57	2 199 780,96
1201	422 987,85	2 199 806,51
1301	422 529,36	2 200 164,30
1302	422 522,75	2 200 169,79
1303	422 521,21	2 200 168,09
1304	422 527,59	2 200 162,39

Инд. № подл.	Подпись и дата	Взам. инв. №

Изм.	Кол.уч.	Лист	№ док.	Подпись	Дата

0029_21.03-ПЗ

Номер точки	Координаты	
	X	Y
1301	422 529,36	2 200 164,30
740	422 573,03	2 199 104,98
712	422 549,27	2 199 187,08
713	422 545,92	2 199 198,64
708	422 527,00	2 199 263,99
709	422 522,54	2 199 279,40
720	422 517,40	2 199 297,18
731	422 515,76	2 199 302,85
666	422 483,81	2 199 413,22
667	422 458,63	2 199 500,22
707	422 453,90	2 199 516,54
715	422 448,89	2 199 533,84
691	422 444,36	2 199 549,50
692	422 441,02	2 199 561,02
738	422 410,88	2 199 665,15
739	422 401,30	2 199 662,31
639	422 398,43	2 199 661,42
640	422 388,89	2 199 658,41
641	422 379,41	2 199 655,25
642	422 369,96	2 199 651,96
643	422 360,57	2 199 648,52
644	422 351,23	2 199 644,95
645	422 341,95	2 199 641,24
646	422 332,72	2 199 637,39
647	422 323,54	2 199 633,41
648	422 314,43	2 199 629,29
649	422 305,38	2 199 625,04
650	422 296,39	2 199 620,65
619	422 288,67	2 199 616,75
620	422 279,80	2 199 612,14
621	422 271,00	2 199 607,39
622	422 262,27	2 199 602,52
623	422 253,61	2 199 597,51
624	422 245,03	2 199 592,38
625	422 236,52	2 199 587,12
626	422 228,09	2 199 581,74
627	422 219,75	2 199 576,23
628	422 211,48	2 199 570,60
629	422 203,30	2 199 564,84

Инд. № подл.	Взам. инв. №
Подпись и дата	

Изм.	Кол.уч.	Лист	№ док.	Подпись	Дата
------	---------	------	--------	---------	------

0029_21.03-ПЗ

Номер точки	Координаты	
	X	Y
630	422 195,21	2 199 558,97
631	422 187,21	2 199 552,98
632	422 183,99	2 199 550,51
699	422 176,10	2 199 544,37
700	422 163,65	2 199 534,27
732	422 149,17	2 199 521,90
726	422 146,01	2 199 519,12
704	422 132,13	2 199 506,40
603	422 117,73	2 199 492,48
604	422 110,69	2 199 485,37
605	422 103,77	2 199 478,16
606	422 097,90	2 199 471,87
607	422 091,66	2 199 464,08
608	422 086,54	2 199 455,50
609	422 082,65	2 199 446,29
610	422 080,06	2 199 436,64
611	422 078,82	2 199 426,73
612	422 078,96	2 199 416,74
613	422 080,47	2 199 406,86
614	422 083,27	2 199 397,44
615	422 103,69	2 199 342,57
599	422 125,42	2 199 284,19
600	422 162,98	2 199 183,29
678	422 174,49	2 199 152,36
679	422 176,24	2 199 147,68
595	422 179,72	2 199 138,31
596	422 244,78	2 198 963,53
593	422 351,72	2 199 003,33
706	422 361,09	2 199 006,81
592	422 371,78	2 199 010,80
587	422 472,05	2 199 048,12
588	422 560,16	2 199 080,91
589	422 562,74	2 199 090,55
584	422 563,30	2 199 091,84
741	422 568,55	2 199 100,32
740	422 573,03	2 199 104,98
1305	422 541,48	2 200 154,13
1306	422 537,91	2 200 159,75
1307	422 532,03	2 200 155,87

Инд. № подл.	Подпись и дата	Взам. инв. №

Изм.	Кол.уч.	Лист	№ док.	Подпись	Дата

0029_21.03-ПЗ

Лист

109

Номер точки	Координаты	
	X	Y
1308	422 535,59	2 200 150,28
1305	422 541,48	2 200 154,13
528	422 821,98	2 199 169,16
529	422 817,17	2 199 185,76
491	422 658,74	2 199 733,19
492	422 657,34	2 199 738,03
493	422 647,73	2 199 735,25
518	422 443,13	2 199 676,03
485	422 489,43	2 199 516,08
486	422 492,77	2 199 504,56
462	422 496,10	2 199 493,02
463	422 513,08	2 199 434,37
498	422 520,60	2 199 408,40
511	422 523,74	2 199 397,56
512	422 527,91	2 199 383,15
513	422 532,26	2 199 368,10
505	422 591,57	2 199 163,21
506	422 594,91	2 199 151,69
522	422 605,79	2 199 114,09
523	422 615,30	2 199 111,09
1309	422 621,11	2 199 107,76
526	422 623,77	2 199 105,74
527	422 626,25	2 199 103,50
508	422 745,24	2 199 143,41
472	422 754,72	2 199 146,60
469	422 766,10	2 199 150,41
528	422 821,98	2 199 169,16
531	422 650,68	2 199 768,16
532	422 604,44	2 199 927,87
577	422 601,66	2 199 937,48
570	422 598,33	2 199 949,00
539	422 576,85	2 200 023,21
540	422 554,44	2 200 100,65
541	422 551,39	2 200 110,17
542	422 547,77	2 200 119,49
543	422 543,59	2 200 128,57
544	422 538,87	2 200 137,38
545	422 533,62	2 200 145,89
546	422 527,86	2 200 154,07

Инд. № подл.	Подпись и дата	Взам. инв. №

Изм.	Кол.уч.	Лист	№ док.	Подпись	Дата

0029_21.03-ПЗ

Номер точки	Координаты	
	X	Y
547	422 521,62	2 200 161,88
548	422 514,92	2 200 169,30
549	422 507,78	2 200 176,30
550	422 505,44	2 200 178,42
555	422 398,11	2 200 147,35
556	422 317,87	2 200 124,12
557	422 314,95	2 200 118,84
558	422 363,29	2 199 951,87
568	422 369,45	2 199 930,59
569	422 385,56	2 199 874,92
537	422 388,34	2 199 865,32
538	422 434,20	2 199 706,86
536	422 535,48	2 199 735,54
531	422 650,68	2 199 768,16

Перечень координат характерных точек образуемого земельного участка (10-3).

Площадь 93 кв.м.

Номер точки	Координаты	
	X	Y
1197	423 148,13	2 199 429,68
1198	423 138,52	2 199 430,39
1199	423 137,66	2 199 420,83
1200	423 147,25	2 199 420,08

Перечень координат характерных точек образуемого земельного участка (10-4).

Площадь 65 кв.м.

Номер точки	Координаты	
	X	Y
1310	423 132,26	2 199 360,41
1311	423 124,18	2 199 360,66
1312	423 123,88	2 199 352,56
1313	423 131,92	2 199 352,31

Перечень координат характерных точек образуемого земельного участка(10-5).

Площадь 88 кв.м.

Номер точки	Координаты	
	X	Y

Инд. № подл.	Взам. инв. №
Подпись и дата	

Изм.	Кол.уч.	Лист	№ док.	Подпись	Дата
------	---------	------	--------	---------	------

0029_21.03-ПЗ

Номер точки	Координаты	
	X	Y
1314	423 175,43	2 199 333,23
1315	423 167,98	2 199 338,92
1316	423 162,24	2 199 331,50
1317	423 169,62	2 199 325,72

Перечень координат характерных точек образуемого земельного участка (10-6).

Площадь 4 кв.м.

Номер точки	Координаты	
	X	Y
1318	423 107,02	2 199 254,83
1319	423 106,44	2 199 256,87
1320	423 104,40	2 199 256,29
1321	423 104,98	2 199 254,25

Перечень координат характерных точек образуемого земельного участка (10-7).

Площадь 98 кв.м.

Номер точки	Координаты	
	X	Y
1193	423 086,46	2 199 557,08
1194	423 080,76	2 199 565,16
1195	423 072,69	2 199 559,48
1196	423 078,37	2 199 551,35

Перечень координат характерных точек образуемого земельного участка(10-8).

Площадь 18 930 кв.м.

Номер точки	Координаты	
	X	Y
43	423 297,36	2 199 316,89
1190	423 177,33	2 199 390,19
1322	423 059,47	2 199 390,91
1323	423 058,44	2 199 221,98
122	423 119,66	2 199 229,72
129	423 116,02	2 199 310,10
44	423 251,23	2 199 315,17
43	423 297,36	2 199 316,89
1310	423 132,26	2 199 360,41
1311	423 124,18	2 199 360,66

Инд. № подл.	Взам. инв. №
Подпись и дата	

Изм.	Кол.уч.	Лист	№ док.	Подпись	Дата
------	---------	------	--------	---------	------

0029_21.03-ПЗ

Лист

112

Номер точки	Координаты	
	X	Y
1312	423 123,88	2 199 352,56
1313	423 131,92	2 199 352,31
1310	423 132,26	2 199 360,41
1318	423 107,02	2 199 254,83
1319	423 106,44	2 199 256,87
1320	423 104,40	2 199 256,29
1321	423 104,98	2 199 254,25
1318	423 107,02	2 199 254,83
1314	423 175,43	2 199 333,23
1315	423 167,98	2 199 338,92
1316	423 162,24	2 199 331,50
1317	423 169,62	2 199 325,72
1314	423 175,43	2 199 333,23

Перечень координат характерных точек образуемого земельного участка(10-9).
Площадь 29 335 кв.м.

Номер точки	Координаты	
	X	Y
1324	423 692,64	2 198 993,12
1325	423 681,06	2 198 991,56
1326	423 671,10	2 198 995,36
1327	423 663,42	2 199 001,31
1328	423 655,84	2 199 008,17
1329	423 649,63	2 199 007,85
1330	423 641,71	2 199 001,20
1331	423 634,63	2 198 997,37
1332	423 630,50	2 198 996,59
1333	423 627,46	2 198 997,66
1334	423 628,29	2 199 002,06
1335	423 630,33	2 199 006,61
1336	423 631,01	2 199 012,07
1337	423 626,03	2 199 019,04
1338	423 622,89	2 199 027,30
1339	423 621,20	2 199 035,66
1340	423 620,93	2 199 056,75
1341	423 622,64	2 199 070,60
1342	423 621,94	2 199 075,74
1343	423 619,57	2 199 080,14

Инд. № подл.	Взам. инв. №
Подпись и дата	

Изм.	Кол.уч.	Лист	№ док.	Подпись	Дата
------	---------	------	--------	---------	------

0029_21.03-ПЗ

Номер точки	Координаты	
	X	Y
1344	423 614,38	2 199 085,32
1345	423 604,08	2 199 092,31
1346	423 595,68	2 199 103,36
1347	423 587,08	2 199 108,44
1348	423 583,94	2 199 113,09
1349	423 578,33	2 199 116,99
1350	423 571,84	2 199 113,50
1351	423 565,71	2 199 108,65
1352	423 558,41	2 199 104,87
1353	423 555,52	2 199 105,91
1354	423 555,14	2 199 108,11
1355	423 564,53	2 199 122,85
1356	423 567,56	2 199 135,83
1357	423 563,49	2 199 148,93
1358	423 560,37	2 199 153,36
1359	423 554,72	2 199 156,99
1360	423 544,92	2 199 160,28
1361	423 539,82	2 199 164,56
1362	423 535,77	2 199 165,97
1363	423 533,47	2 199 167,97
1364	423 533,87	2 199 172,89
1365	423 534,84	2 199 174,35
1366	423 534,70	2 199 178,42
1367	423 533,95	2 199 182,75
1368	423 531,55	2 199 185,66
1369	423 525,71	2 199 185,21
1370	423 519,02	2 199 183,26
1371	423 511,79	2 199 184,51
1372	423 495,26	2 199 191,45
1373	423 490,50	2 199 192,11
1374	423 481,64	2 199 196,30
1375	423 467,29	2 199 206,35
1376	423 439,96	2 199 220,08
1377	423 430,56	2 199 227,28
1378	423 423,68	2 199 236,42
1379	423 417,73	2 199 246,77
1380	423 406,62	2 199 274,68
1381	423 406,45	2 199 284,61
1382	423 404,97	2 199 289,56

Инд. № подл.	Подпись и дата	Взам. инв. №

Изм.	Кол.уч.	Лист	№ док.	Подпись	Дата

0029_21.03-ПЗ

Номер точки	Координаты	
	X	Y
1383	423 398,61	2 199 299,99
1384	423 388,51	2 199 313,88
1385	423 384,23	2 199 324,53
1386	423 382,39	2 199 334,15
1387	423 375,63	2 199 349,73
1388	423 365,57	2 199 365,00
1389	423 356,91	2 199 371,36
1390	423 337,81	2 199 379,87
1391	423 326,17	2 199 380,26
1392	423 308,34	2 199 381,47
1393	423 295,23	2 199 384,04
1394	423 276,55	2 199 387,01
1395	423 261,45	2 199 398,03
1396	423 255,81	2 199 403,23
1397	423 251,38	2 199 409,67
1398	423 248,68	2 199 420,52
1399	423 245,36	2 199 425,88
1400	423 237,52	2 199 432,68
1401	423 223,55	2 199 441,11
1402	423 204,22	2 199 451,31
1403	423 193,96	2 199 453,68
1404	423 188,81	2 199 455,75
1405	423 183,44	2 199 458,89
1406	423 169,61	2 199 473,19
1407	423 165,19	2 199 483,14
1408	423 161,96	2 199 492,88
1409	423 159,83	2 199 506,19
1410	423 157,12	2 199 518,28
1411	423 142,34	2 199 546,87
1412	423 139,14	2 199 563,11
1413	423 133,44	2 199 582,85
1414	423 123,04	2 199 600,70
1415	423 118,69	2 199 606,52
1416	423 115,44	2 199 613,32
1417	423 114,83	2 199 634,72
1418	423 113,22	2 199 644,74
1419	423 111,58	2 199 659,41
1420	423 112,50	2 199 674,55
1421	423 116,10	2 199 690,87

Инд. № подл.	Подпись и дата	Взам. инв. №

Изм.	Кол.уч.	Лист	№ док.	Подпись	Дата

0029_21.03-ПЗ

Лист

115

Номер точки	Координаты	
	X	Y
1422	423 116,34	2 199 700,44
1423	423 112,87	2 199 708,51
1424	423 107,79	2 199 718,58
1425	423 102,01	2 199 738,43
1426	423 104,79	2 199 746,62
1427	423 105,16	2 199 753,47
1428	423 099,05	2 199 761,55
1429	423 078,80	2 199 793,08
1430	423 077,53	2 199 796,33
1431	423 061,80	2 199 796,10
1180	423 061,75	2 199 788,92
1179	423 070,61	2 199 784,32
1178	423 078,37	2 199 778,04
1177	423 084,73	2 199 770,34
1176	423 089,43	2 199 761,54
1175	423 092,29	2 199 751,97
1174	423 092,97	2 199 747,19
1173	423 100,05	2 199 678,44
1172	423 102,74	2 199 652,36
1171	423 104,73	2 199 642,56
1170	423 106,82	2 199 632,78
1169	423 109,01	2 199 623,03
1168	423 111,29	2 199 613,29
1167	423 113,68	2 199 603,58
1166	423 116,16	2 199 593,89
1165	423 118,74	2 199 584,23
1164	423 121,42	2 199 574,60
1163	423 122,30	2 199 571,54
1162	423 157,61	2 199 461,08
1161	423 161,20	2 199 451,75
1160	423 165,96	2 199 442,97
1159	423 171,82	2 199 434,87
1158	423 178,66	2 199 427,58
1157	423 186,38	2 199 421,24
1156	423 192,15	2 199 417,47
1155	423 314,48	2 199 342,76
1154	423 322,52	2 199 336,81
1153	423 330,32	2 199 330,55
1152	423 337,88	2 199 324,01

Инв. № подл.	Подпись и дата	Взам. инв. №

Изм.	Кол.уч.	Лист	№ док.	Подпись	Дата

0029_21.03-ПЗ

Номер точки	Координаты	
	X	Y
1151	423 345,19	2 199 317,19
1150	423 352,24	2 199 310,10
1149	423 359,02	2 199 302,74
1148	423 365,51	2 199 295,14
1147	423 371,71	2 199 287,30
1146	423 377,62	2 199 279,23
1145	423 379,28	2 199 276,84
1144	423 384,91	2 199 268,58
1143	423 390,26	2 199 260,13
1142	423 395,33	2 199 251,51
1141	423 400,11	2 199 242,73
1140	423 404,60	2 199 233,79
1139	423 408,78	2 199 224,71
1138	423 412,66	2 199 215,49
1137	423 416,23	2 199 206,15
1136	423 419,49	2 199 196,70
1135	423 422,43	2 199 187,14
63	423 424,06	2 199 181,28
54	423 434,01	2 199 181,65
53	423 454,45	2 199 182,42
12	423 479,89	2 199 166,85
11	423 542,30	2 199 128,66
10	423 543,45	2 199 100,11
9	423 592,02	2 199 065,25
2	423 593,76	2 199 018,78
1	423 596,42	2 198 947,76
47	423 639,29	2 198 949,36
1432	423 658,98	2 198 937,46

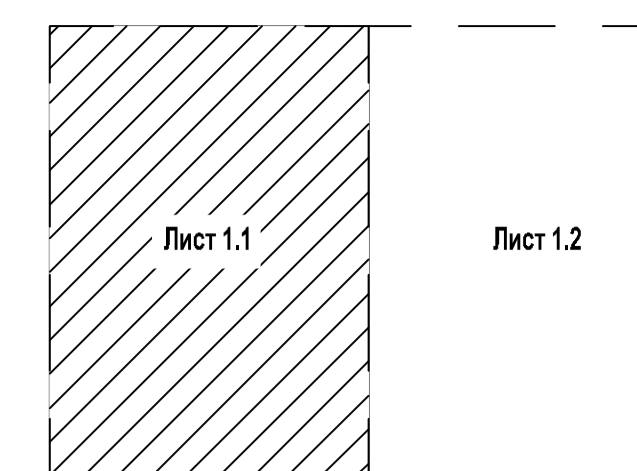
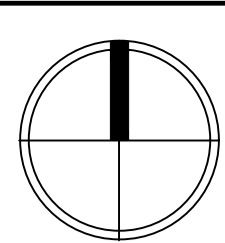
Инд. № подл.	Подпись и дата	Взам. инв. №

Изм.	Кол.уч.	Лист	№ док.	Подпись	Дата

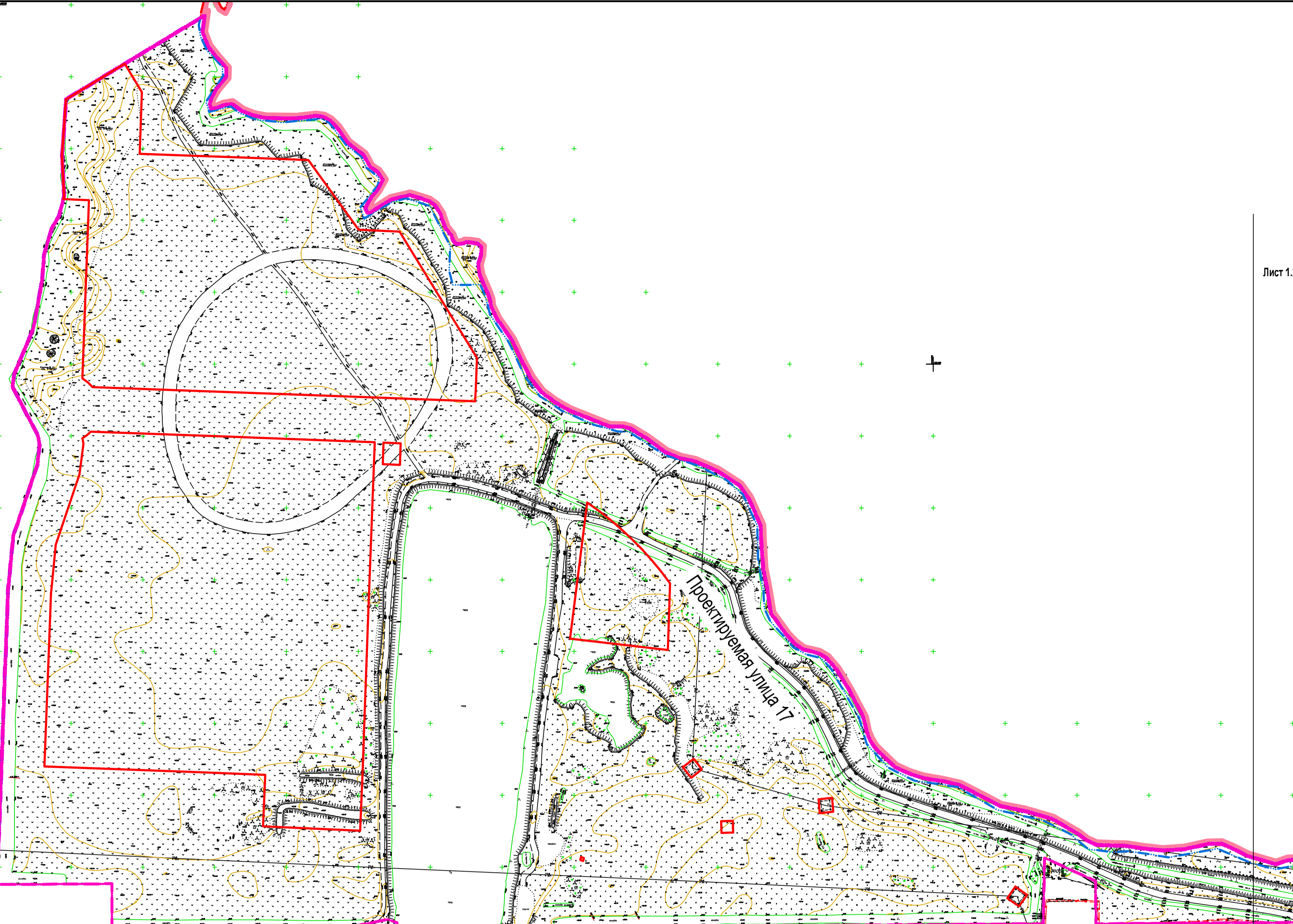
0029_21.03-ПЗ

Лист

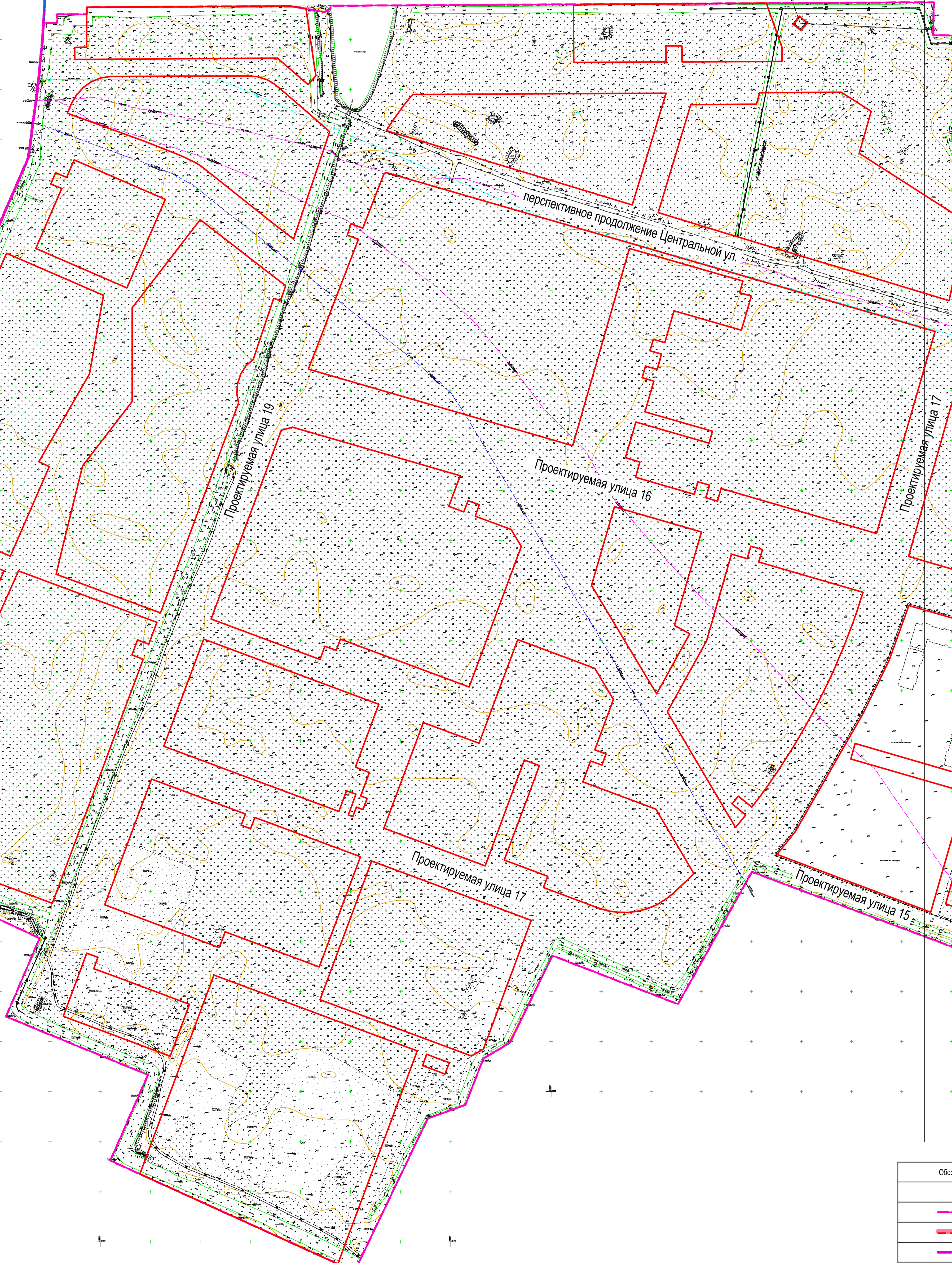
117



Лист 1.2



Кольцевая автомобильная дорога вокруг Санкт-Петербурга



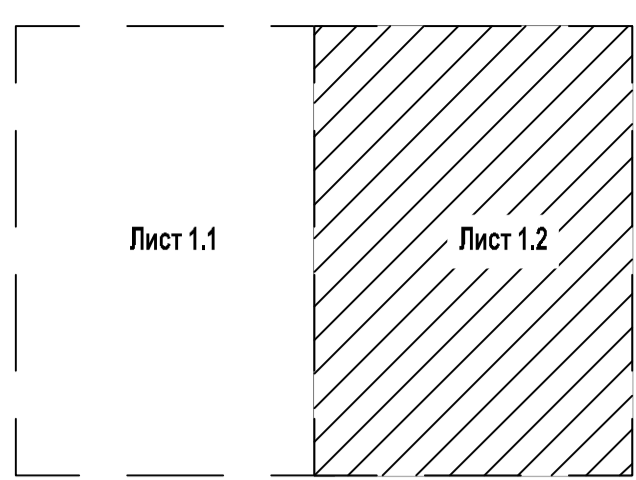
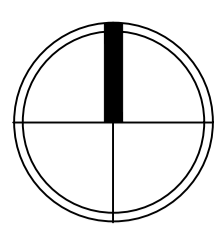
Условные обозначения

Обозначение	Наименование
	Границы
	Проектировки
	Ленинградская область
	Муниципальное образование Алексеевское городское поселение Ломоносовского муниципального района Ленинградской области
	Городское поселение Новоселье
	Красных линий

Примечание: Линии отступа от красных линий в целях определения места допустимого размещения зданий, строений, сооружений не подлежат установлению.

0029_21.03-ПМ/О					
Территория западной Красносельского шоссе в границах населенного пункта п. Новоселье ориентировочной площадью 178 гектар.					
Лист	Мас. уч.	Лист	№ док.	Подпись	Дата
1.1	1:2000	1	10	С.И.Сидорова	01.23
Исполн.	Житалов	Провер.	Житалов	01.23	01.23
Н.контр.	Семешкина	Разработ.	Гусева	01.23	01.23
Изменения в проект планировки и проект межевания					Страна
Чертеж межевания территории (красные линии, линии отступа от красных линий) М 1:2000					Лист
					Листа
					1.1

Лист 1.2



Лист 1.1

Красносельское ш.

Кольцевая автомобильная дорога вокруг Санкт-Петербурга

ул. Полевая

а/д "пос. Новоселье"

Проектируемая улица 17

Проектируемая улица 27

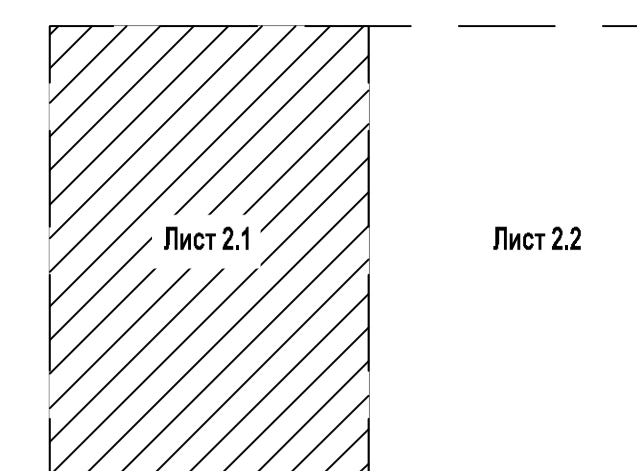
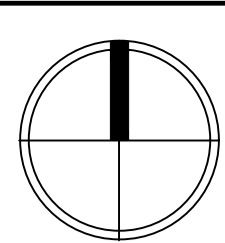
Проектируемая улица 15

Условные обозначения

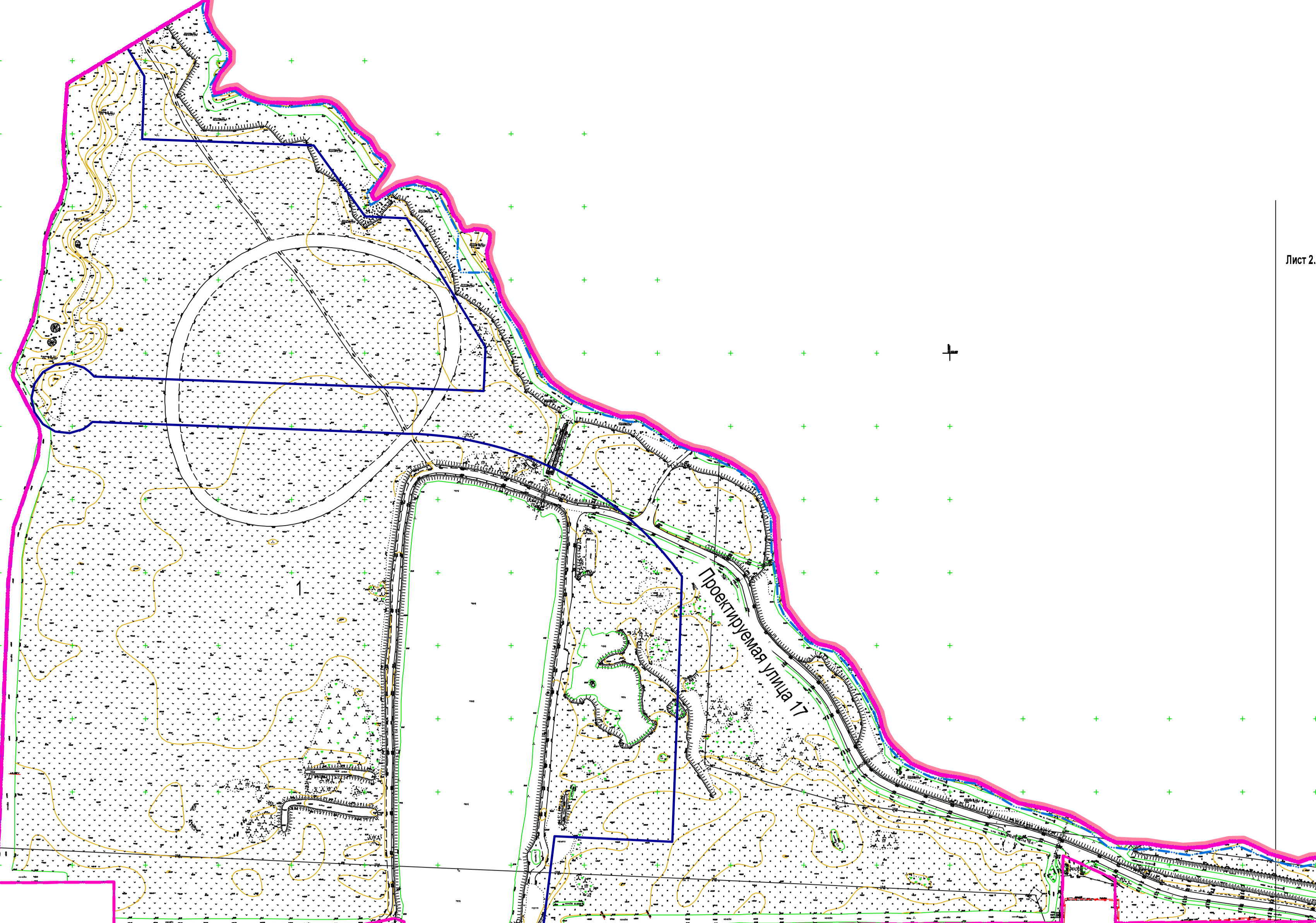
Обозначение	Наименование
	Границы:
	Проектирование
	Ленинградской области
	Муниципального образования Агинское городского поселения Ломоносовского муниципального района Ленинградской области
	Городского поселения Новоселье
	Красных линий

Примечание: Линии отступа от красных линий в целях определения места допустимого размещения зданий, строений, сооружений не подрезки устанавливаются.

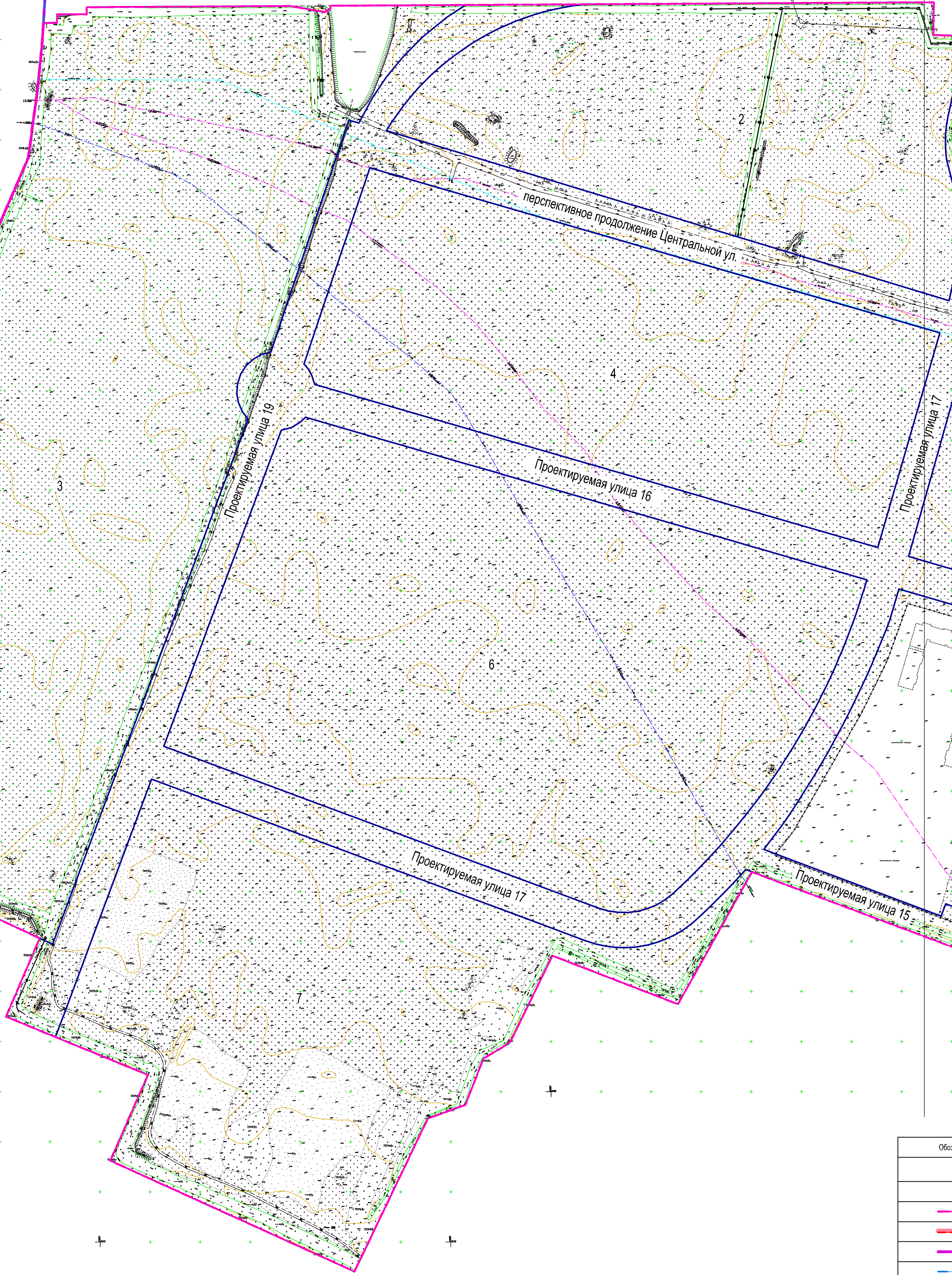
0029_21.03-ПМ/О					
Территория западнее Красносельского шоссе в границах населенного пункта п. Новоселье ориентировочной площадью 178 гектар.					
Авт.	Мат. уч.	Лист	№ док.	Подпись	Дата
П/П	Вербицкий				01.23
Нач. отдела	Жигалов				01.23
Н. контр.	Семешкина				01.23
Проектировщик	Жигалов				01.23
Разработчик	Гусев				01.23
Изменения в проект планировки и проект межевания					Страна
					Лист
					Листа
					П/П/М
					1.2
Чертёж: межевания территории (красные линии, линии отступа от красных линий) М 1:2000					



Лист 2.2



Кольцевая автомобильная дорога вокруг Санкт-Петербурга

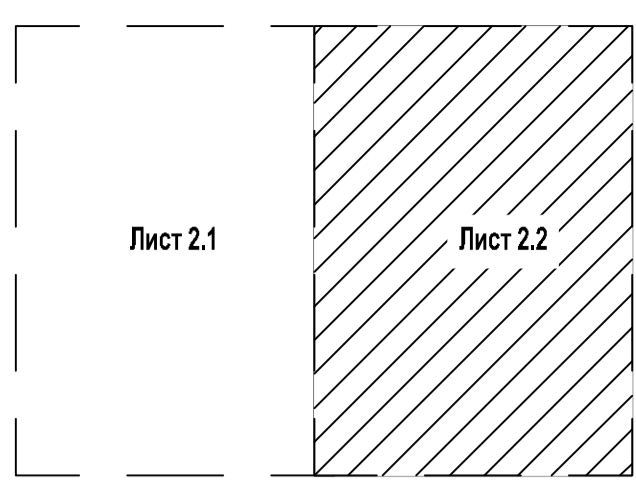
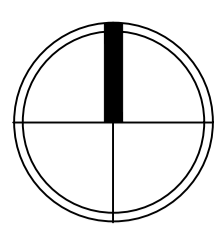


Условные обозначения

Обозначение	Наименование
1	Условный номер элемента планировочной структуры
	Границы:
	Проектировки
	Муниципальной области
	Муниципального образования Аленское городского поселения Ломоносовского муниципального района Ленинградской области
	Городского поселения Новоселье
	Планируемых элементов планировочной структуры

0029_21.03-ПМ/О									
Территория западной Красносельской шоссе в границах населенного пункта п. Новоселье ориентировочной площадью 178 гектар.									
Лист	Кол. уч.	Лист	№ док.	Подпись	Дата	Изменения в проект планировки и проект межевания			
1/1	1	1	1	Серебрякова	01.23	Страна	Лист	Листа	
И.контр.	Житалов	Семешкина			01.23	ПТИМ	2.1		
Проектировщик	Житалов				01.23	Чертеж межевания территории (границы планируемых элементов планировочной структуры) М 1:2000			
Разработчик	Гусева				01.23				

Лист 2.2



Лист 2.1

Красносельское ш.

Кольцевая автомобильная дорога вокруг Санкт-Петербурга

ул. Полевая

д/д "пос. Новоселье"

Проектируемая улица 17

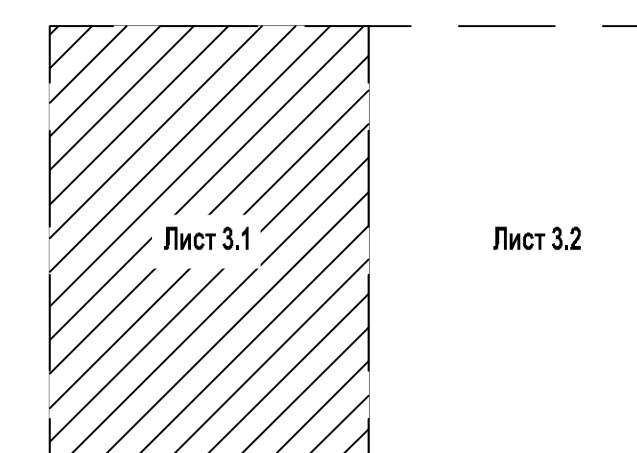
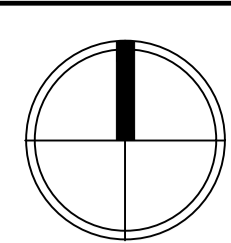
Проектируемая улица 27

Проектируемая улица 15

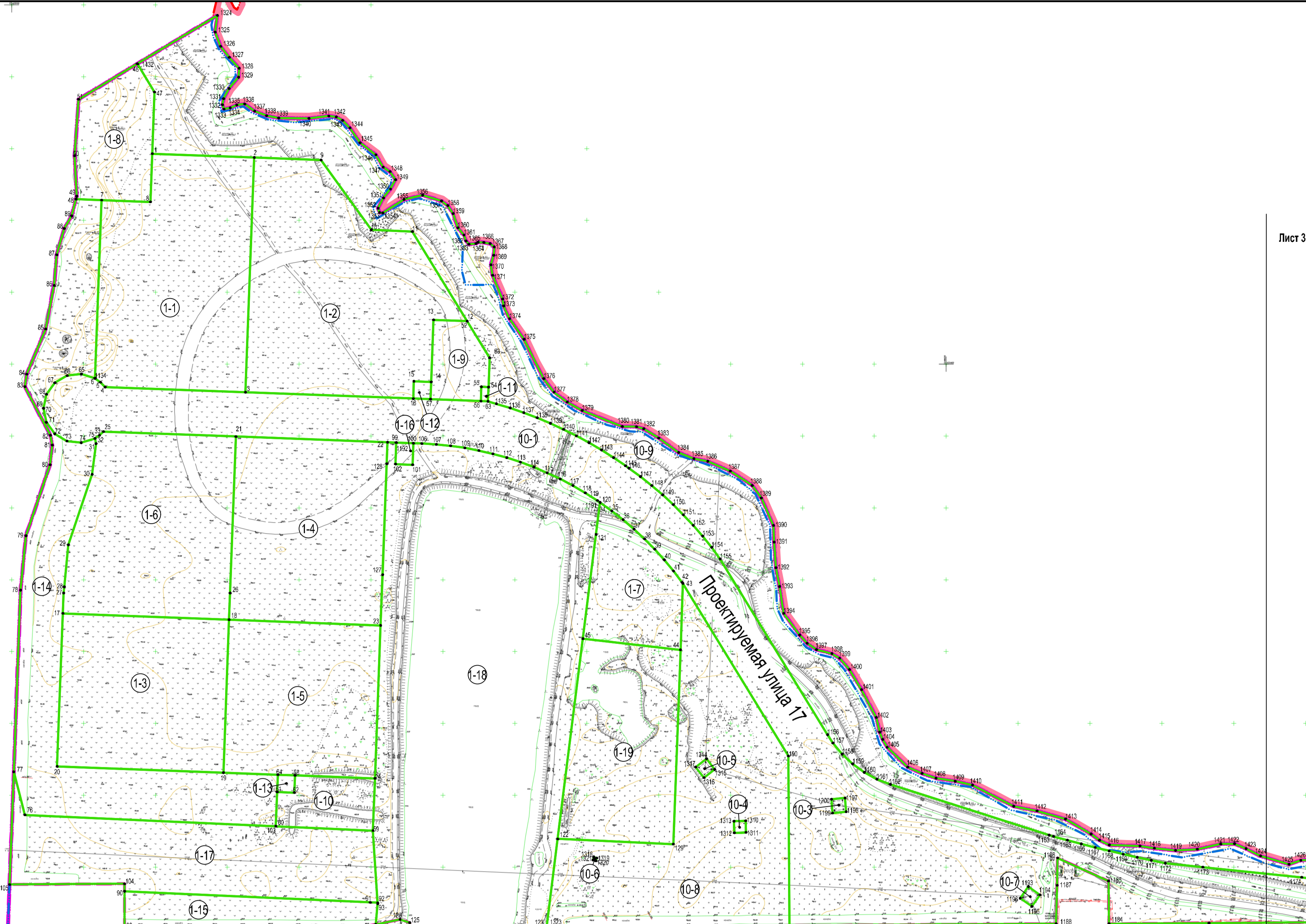
Условные обозначения

Обозначение	Наименование
1	Условный номер элемента планировочной структуры
	Границы:
	Проектирования
	Ленинградской области
	Муниципального образования Агинское городское поселение Ломоносовского муниципального района Ленинградской области
	Городского поселения Новоселье
	Планировочный элемент планировочной структуры

0029_21.03-ПМ/О						
Территория западнее Красносельского шоссе в границах населенного пункта п. Новоселье ориентировочной площадью 178 гектар.						
Изм.	Кол. уч.	Лист	№ док.	Подпись	Дата	
1	1	2.2	1	Семичкина	01.23	
Изменения в проект планировки и проект межевания						
Исполн.	М.И.Семичкина	01.23				
Проверен.	Жигалов	01.23				
Разработал	Гусев	01.23				
Чертёж межевания территории (границы планировочных элементов планировочной структуры) М 1:2000						
				Страна	Лист	Листов
				ПТИМ	2.2	



Лист 3.2



Кольцевая автомобильная дорога вокруг Санкт-Петербурга

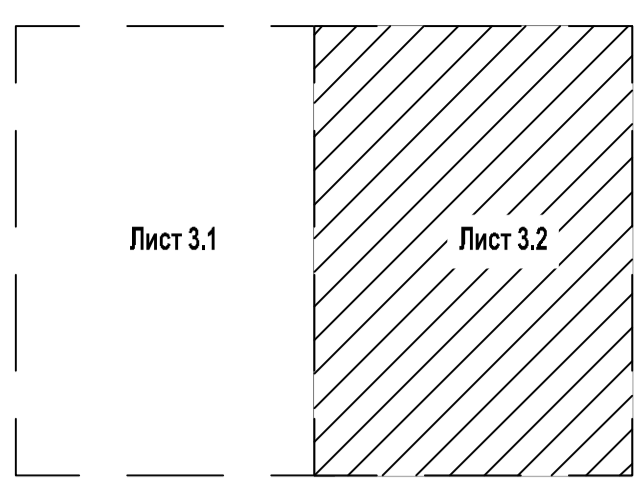
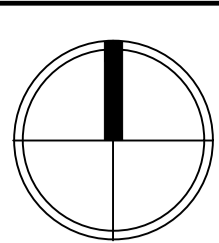


Условные обозначения

Обозначение	Наименование
①	Условный номер земельного участка
	Границы:
	Проектирования
	Ленинградской области
	Муниципальное образование Аленское городское поселение Ломоносовского муниципального района Ленинградской области
	Городского поселения Новоселье
	Обратных земельных участка
	Публичных сервитутах

0029_21.03-ПМ/О					
Территория западнее Красносельского шоссе в границах населенного пункта п. Новоселье ориентировочной площадью 178 гектар.					
Изм.	Мас. упр.	Лист	№ джл	Подпись	Дата
1	1:1	3	18	Серебрякова	01.23
2	1:1	3	18	Жагаева	01.23
3	1:1	3	18	Семешкина	01.23
4	1:1	3	18	Жагаева	01.23
5	1:1	3	18	Жагаева	01.23
6	1:1	3	18	Жагаева	01.23
7	1:1	3	18	Жагаева	01.23
8	1:1	3	18	Жагаева	01.23
9	1:1	3	18	Жагаева	01.23
10	1:1	3	18	Жагаева	01.23
11	1:1	3	18	Жагаева	01.23
12	1:1	3	18	Жагаева	01.23
13	1:1	3	18	Жагаева	01.23
14	1:1	3	18	Жагаева	01.23
15	1:1	3	18	Жагаева	01.23
16	1:1	3	18	Жагаева	01.23
17	1:1	3	18	Жагаева	01.23
18	1:1	3	18	Жагаева	01.23
19	1:1	3	18	Жагаева	01.23
20	1:1	3	18	Жагаева	01.23
21	1:1	3	18	Жагаева	01.23
22	1:1	3	18	Жагаева	01.23
23	1:1	3	18	Жагаева	01.23
24	1:1	3	18	Жагаева	01.23
25	1:1	3	18	Жагаева	01.23
26	1:1	3	18	Жагаева	01.23
27	1:1	3	18	Жагаева	01.23
28	1:1	3	18	Жагаева	01.23
29	1:1	3	18	Жагаева	01.23
30	1:1	3	18	Жагаева	01.23
31	1:1	3	18	Жагаева	01.23
32	1:1	3	18	Жагаева	01.23
33	1:1	3	18	Жагаева	01.23
34	1:1	3	18	Жагаева	01.23
35	1:1	3	18	Жагаева	01.23
36	1:1	3	18	Жагаева	01.23
37	1:1	3	18	Жагаева	01.23
38	1:1	3	18	Жагаева	01.23
39	1:1	3	18	Жагаева	01.23
40	1:1	3	18	Жагаева	01.23
41	1:1	3	18	Жагаева	01.23
42	1:1	3	18	Жагаева	01.23
43	1:1	3	18	Жагаева	01.23
44	1:1	3	18	Жагаева	01.23
45	1:1	3	18	Жагаева	01.23
46	1:1	3	18	Жагаева	01.23
47	1:1	3	18	Жагаева	01.23
48	1:1	3	18	Жагаева	01.23
49	1:1	3	18	Жагаева	01.23
50	1:1	3	18	Жагаева	01.23
51	1:1	3	18	Жагаева	01.23
52	1:1	3	18	Жагаева	01.23
53	1:1	3	18	Жагаева	01.23
54	1:1	3	18	Жагаева	01.23
55	1:1	3	18	Жагаева	01.23
56	1:1	3	18	Жагаева	01.23
57	1:1	3	18	Жагаева	01.23
58	1:1	3	18	Жагаева	01.23
59	1:1	3	18	Жагаева	01.23
60	1:1	3	18	Жагаева	01.23
61	1:1	3	18	Жагаева	01.23
62	1:1	3	18	Жагаева	01.23
63	1:1	3	18	Жагаева	01.23
64	1:1	3	18	Жагаева	01.23
65	1:1	3	18	Жагаева	01.23
66	1:1	3	18	Жагаева	01.23
67	1:1	3	18	Жагаева	01.23
68	1:1	3	18	Жагаева	01.23
69	1:1	3	18	Жагаева	01.23
70	1:1	3	18	Жагаева	01.23
71	1:1	3	18	Жагаева	01.23
72	1:1	3	18	Жагаева	01.23
73	1:1	3	18	Жагаева	01.23
74	1:1	3	18	Жагаева	01.23
75	1:1	3	18	Жагаева	01.23
76	1:1	3	18	Жагаева	01.23
77	1:1	3	18	Жагаева	01.23
78	1:1	3	18	Жагаева	01.23
79	1:1	3	18	Жагаева	01.23
80	1:1	3	18	Жагаева	01.23
81	1:1	3	18	Жагаева	01.23
82	1:1	3	18	Жагаева	01.23
83	1:1	3	18	Жагаева	01.23
84	1:1	3	18	Жагаева	01.23
85	1:1	3	18	Жагаева	01.23
86	1:1	3	18	Жагаева	01.23
87	1:1	3	18	Жагаева	01.23
88	1:1	3	18	Жагаева	01.23
89	1:1	3	18	Жагаева	01.23
90	1:1	3	18	Жагаева	01.23
91	1:1	3	18	Жагаева	01.23
92	1:1	3	18	Жагаева	01.23
93	1:1	3	18	Жагаева	01.23
94	1:1	3	18	Жагаева	01.23
95	1:1	3	18	Жагаева	01.23
96	1:1	3	18	Жагаева	01.23
97	1:1	3	18	Жагаева	01.23
98	1:1	3	18	Жагаева	01.23
99	1:1	3	18	Жагаева	01.23
100	1:1	3	18	Жагаева	01.23





Лист 3.1

Красносельское ш.

Кольцевая автомобильная дорога вокруг Санкт-Петербурга



Условные обозначения

Обозначение	Наименование
①	Условный номер земельного участка
	Границы:
	Проектируемые
	Ленинградской области
	Муниципального образования Агинское городское поселение Ломоносовского муниципального района Ленинградской области
	Городского поселения Новоселье
	Образованных земельных участков
	Публичный сервитут

0029_21.03-ПМ/О					
Территория западной Красносельской шоссе в границах населенного пункта п. Новоселье ориентировочной площадью 178 гектар.					
Авт.	Мат. уч.	Лист	№ док.	Подпись	Дата
ПМ	Березкина	3.2	01.23		01.23
Мен. отдела	Жданова	01.23			01.23
Н. контр.	Семичкина	01.23			01.23
Проектир.	Жданова	01.23			01.23
Разработч.	Гущина	01.23			01.23
Четкая механическая копия (проект) образованных земельных участков, граница, ориентировочная площадь 178 гектар					Лист
					3.2