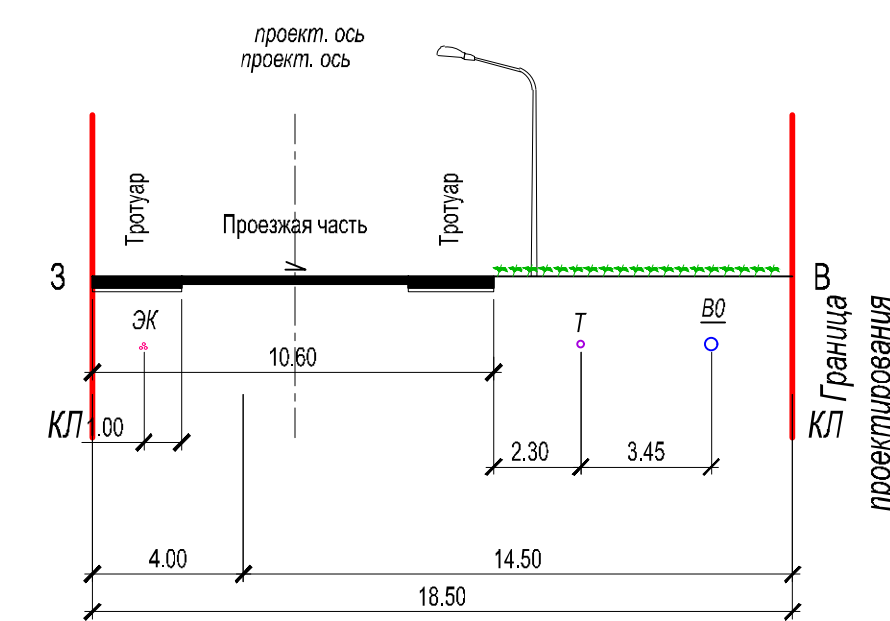


План сечений  
М 1:1000



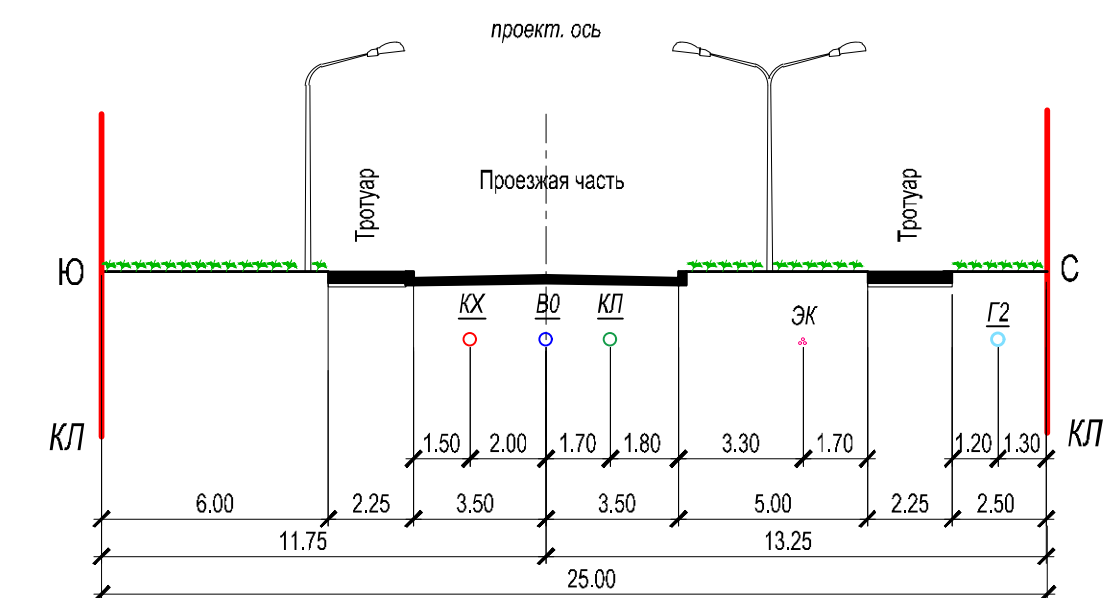
6-6

Проектируемая улица 27



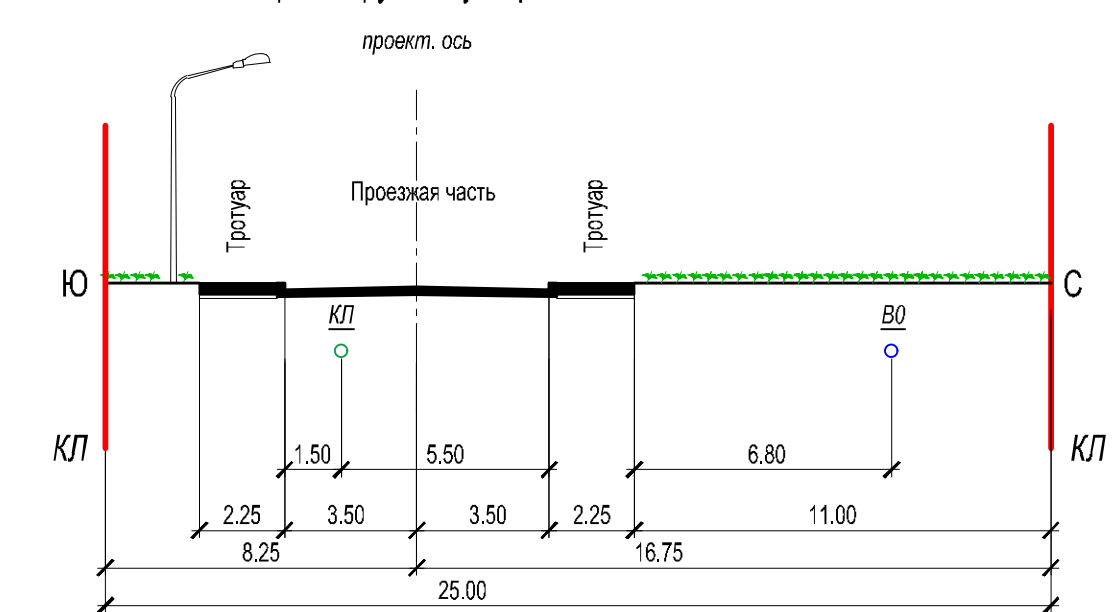
7-7

ул. Полевая



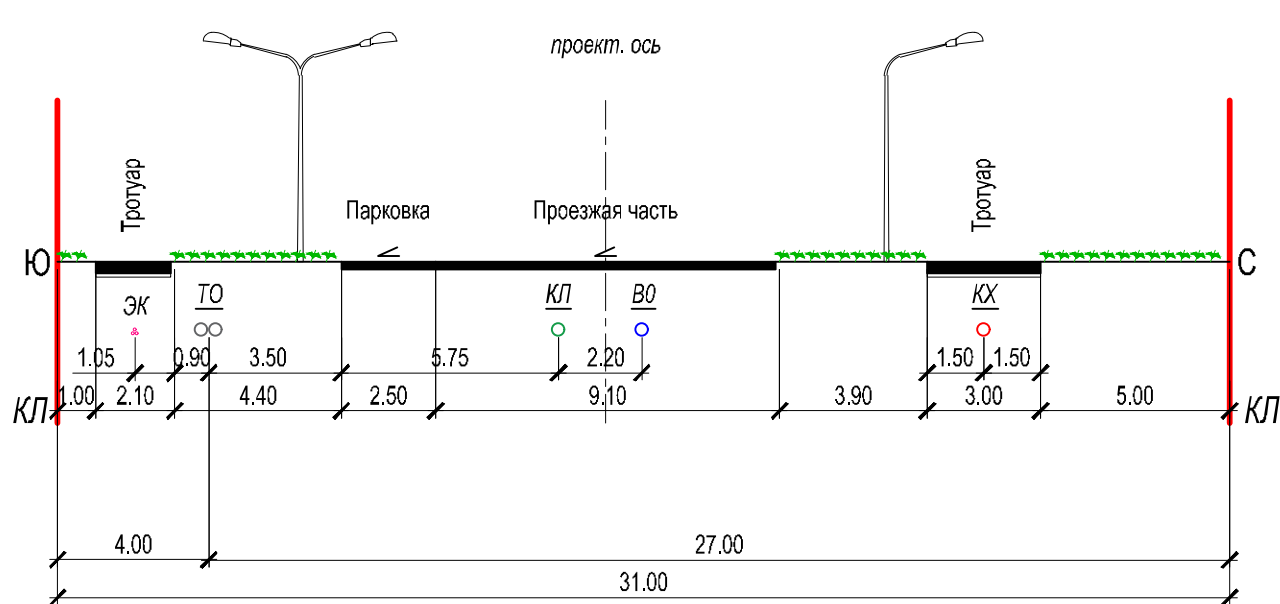
4-4

Проектируемая улица 15



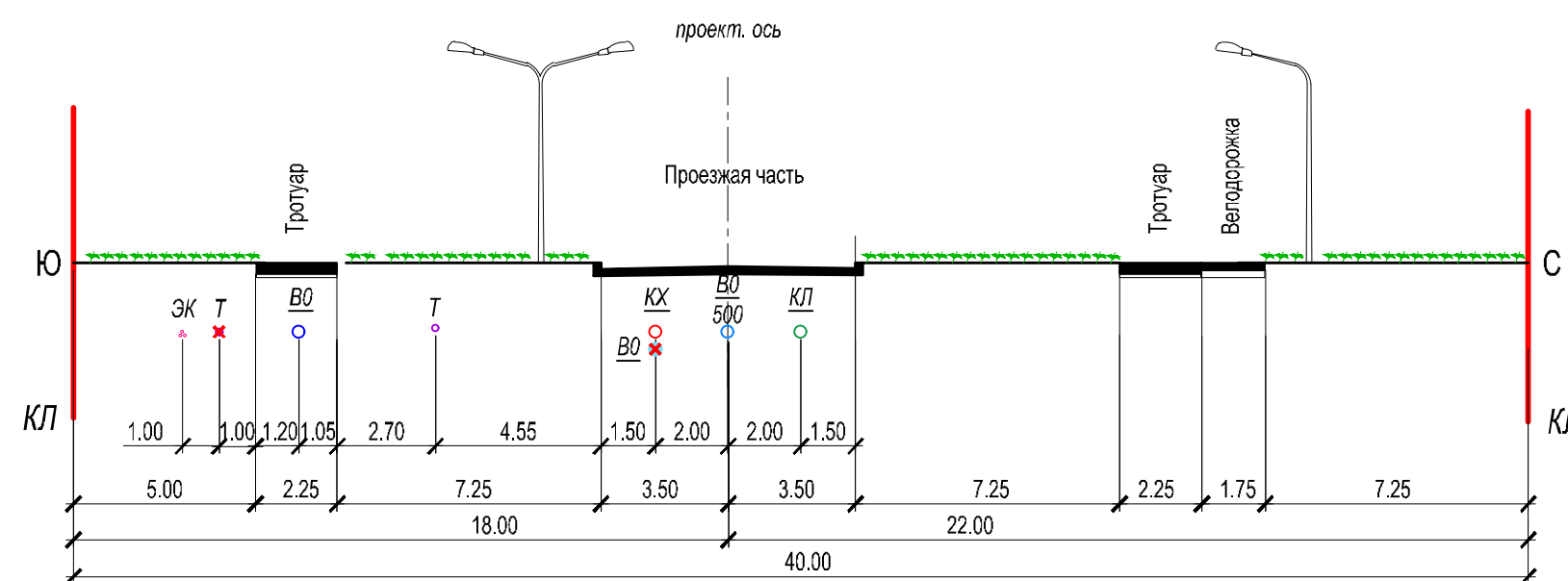
1-1

Проектируемая улица 17



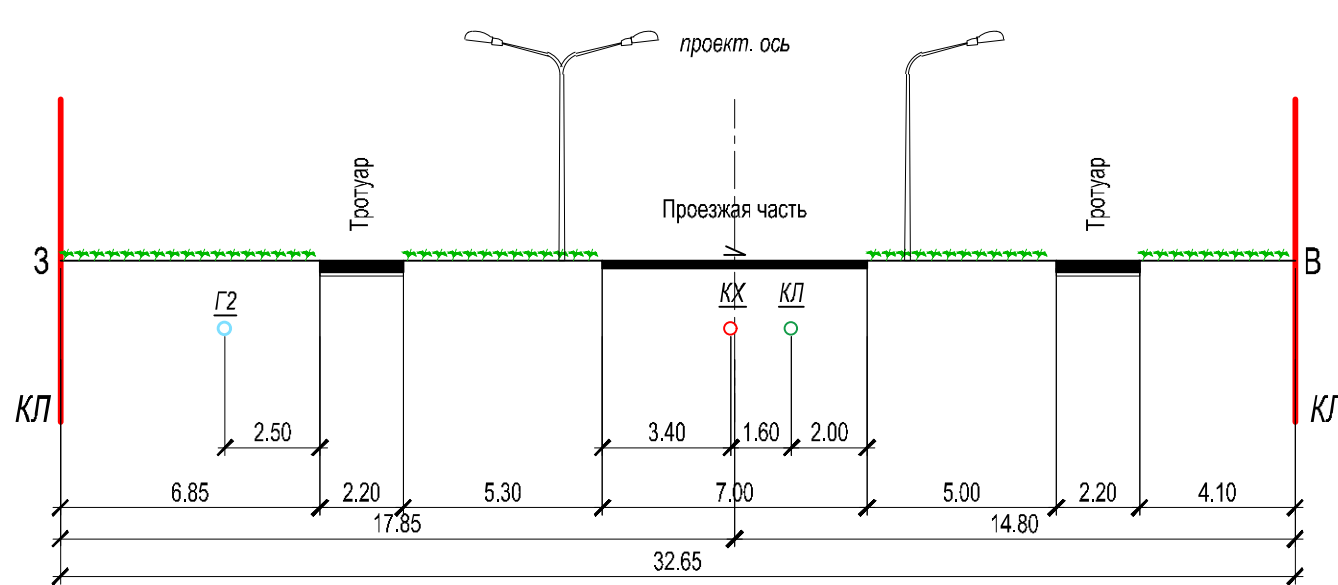
2-2

Перспективное продолжение Центральной ул.



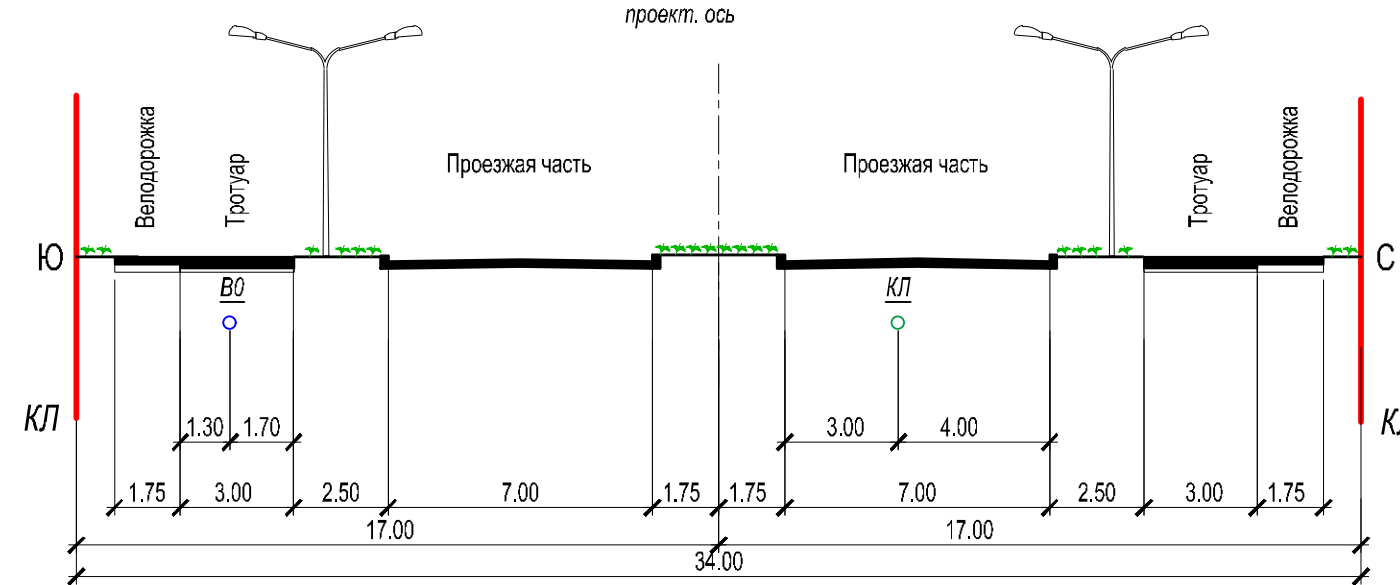
1'-1'

Проектируемая улица 17



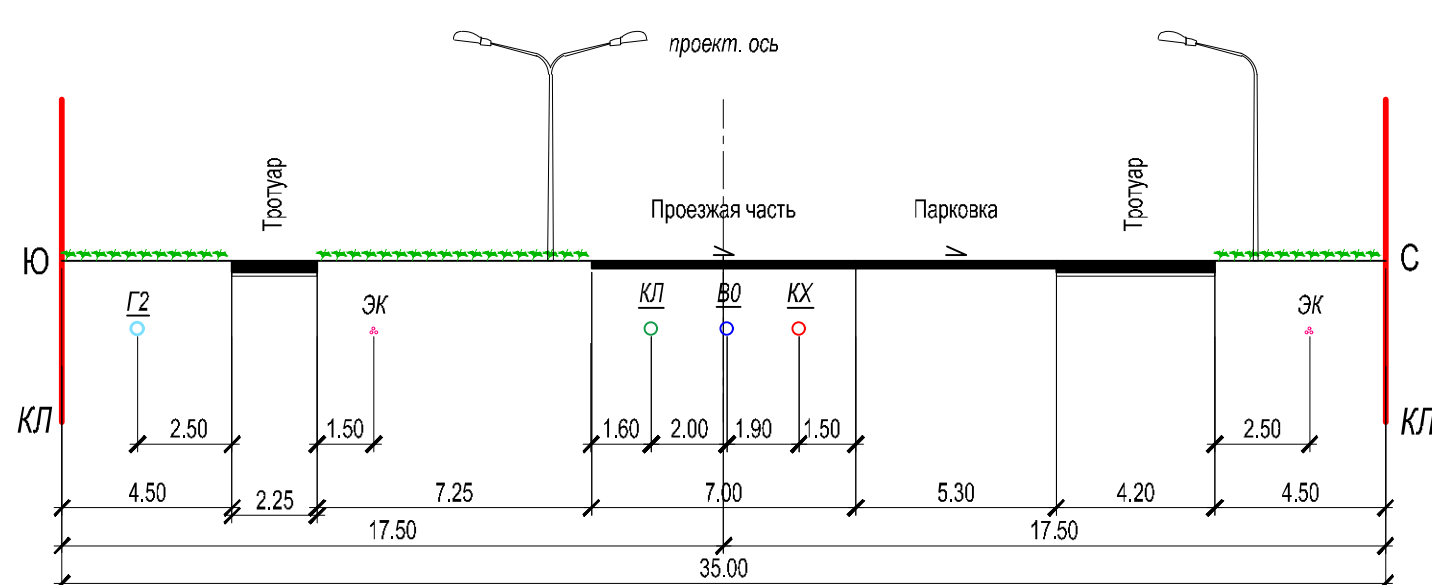
3-3

Проектируемая улица 16



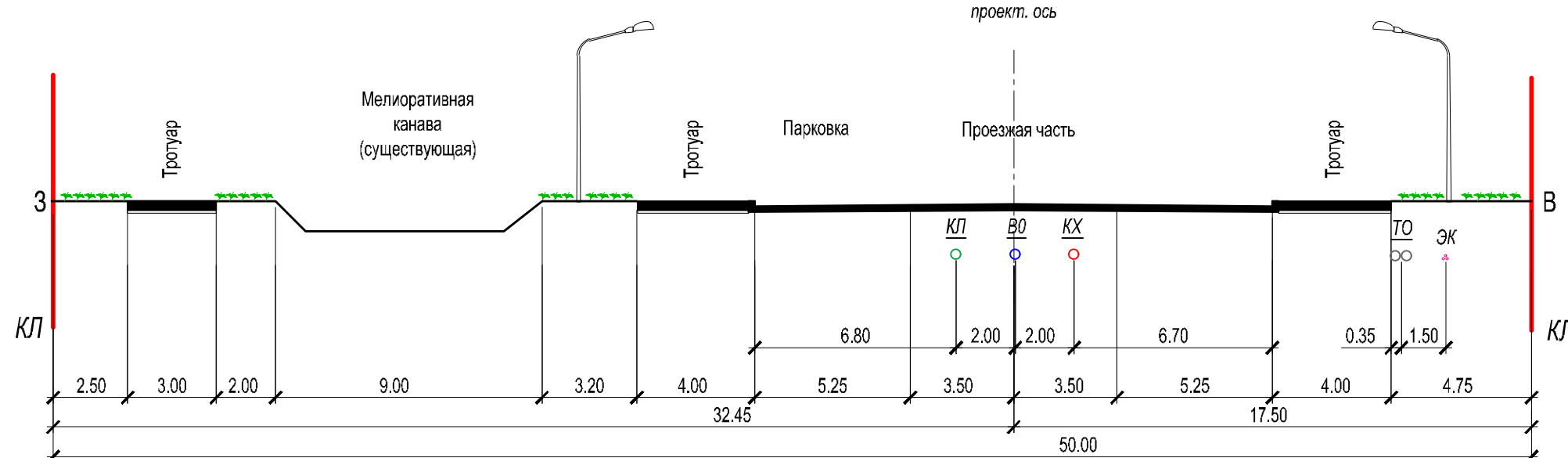
1'' - 1''

Проектируемая улица 17



5-5

Проектируемая улица 19



Условные обозначения

Обозначение	Наименование	
	Граница проектирования	
	Красные линии	
Инженерная инфраструктура:		
<b>Существующие</b>	<b>Проектируемые</b>	
		газопровод среднего давления
		кабельная линия
		кабельная линия телефонная
		сети водоснабжения
		сети хозяйственно-бытовой канализации
		сети ливневой канализации
		сети тоннельной канализации
		тепловые сети
		демонтируемые сети
Сокращения:		
<b>КЛ</b>	Планируемая красная линия	
<b>СЗ</b>	Север	
<b>ЮВ</b>	Юг	
<b>СВ</b>	Восток	
<b>ЮЗ</b>	Запад	

0029\_21.03-ПТ

Территория западнее Красносельского шоссе в границах населенного пункта п. Новоселье ориентировочной площадью 178 гектар.							
Изм.	Коп. у.	Лист	№ док	Подпись	Дата		
					01.23		
ГИП	Барabanov				01.23		
Нач. отдела	Жигалов				01.23		
Н. контр.	Семязкина				01.23		
Проверил	Жигалов				01.23		
Разработал	Можичук				01.23		
Изменения в проект планировки и проект межевания					Стадия	Лист	Листов
					ППИПМ	10	
Схема поперечных профилей улиц и проездов, включая оаиляющие элементы улично-дорожной сети. М 1:200							

