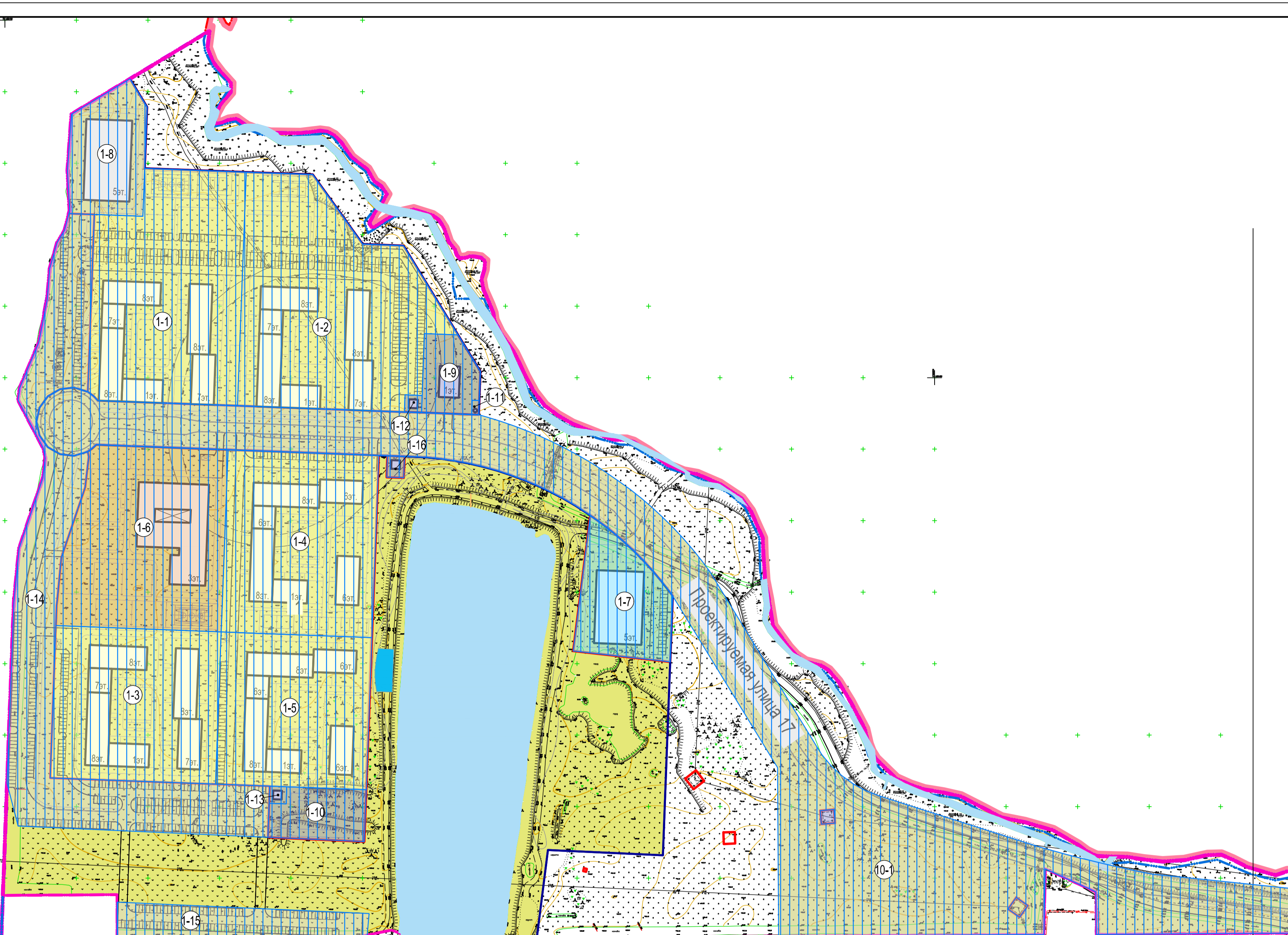
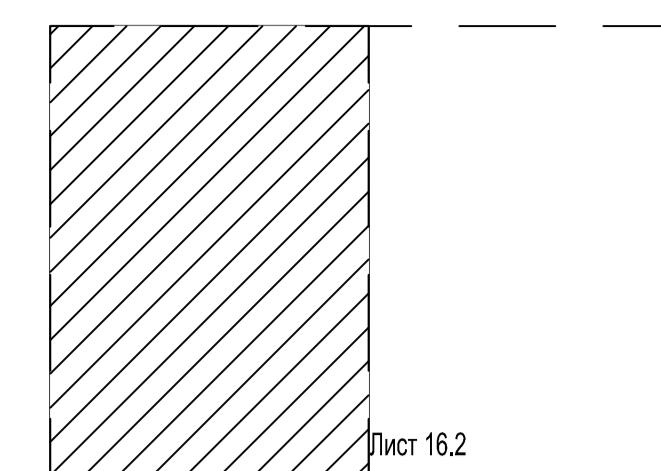
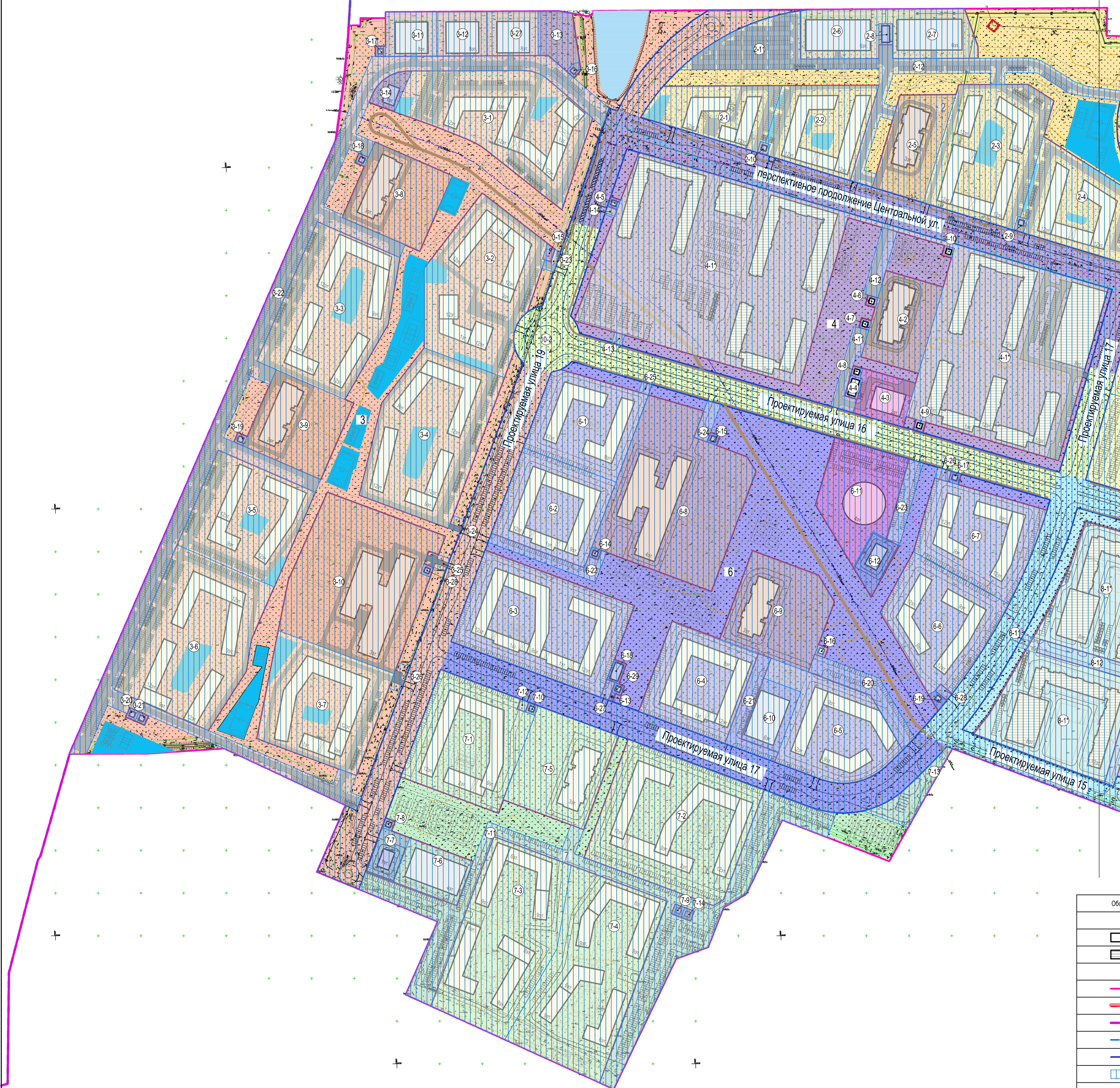


Лист 16.2



Кольцевая автомобильная дорога вокруг Санкт-Петербурга



Условные обозначения

Обозначение	Наименование
1	Условный номер планировочного элемента планировочной структуры
4.21	Проектируемое здание, сооружение
4.22	Объекты на который получено разрешение на строительство
Границы:	
	Проектирования
	Ленинградской области
	Муниципального образования Анисинское городское поселение Ломоносовского муниципального района Ленинградской области
	Городского поселения Новоселье
	Планировочных элементов планировочной структуры
	Границы зон планируемого размещения объектов капитального строительства
	Красные линии

Этапы освоения территории

	Границы территории, предлагаемой к освоению в первую очередь
	Границы территории, предлагаемой к освоению во вторую очередь
	Границы территории, предлагаемой к освоению в третью очередь
	Границы территории, предлагаемой к освоению в четвертую очередь
	Границы территории, предлагаемой к освоению в пятую очередь
	Границы территории, предлагаемой к освоению в шестую очередь
	Границы территории, предлагаемой к освоению в седьмую очередь
	Границы территории, предлагаемой к освоению в восьмую очередь
	Границы территории, предлагаемой к освоению в девятую очередь

0029\_21.03-ПТ

Изм.	Кол. уч.	Лист	№ док.	Подпись	Дата	Содержание	Страницы	Лист	Листов
1	1	1	1		02.23	Исходные данные			
2	1	1	1		02.23	Изменения в проект планировки и проект межевания	12.1	12.1	12.1
3	1	1	1		02.23	Схема границ этапов освоения территории			
4	1	1	1		02.23	М 1:2000			

