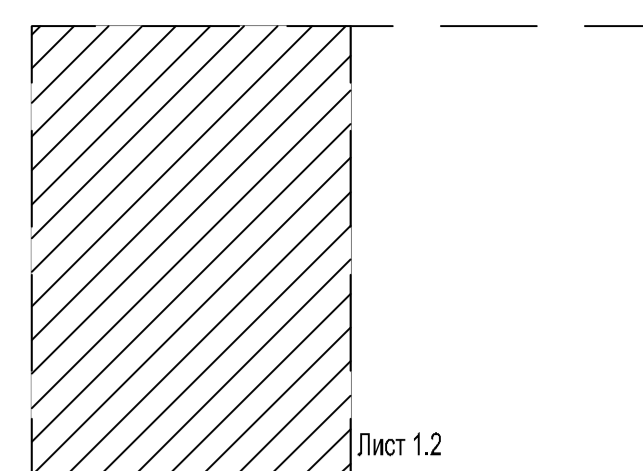
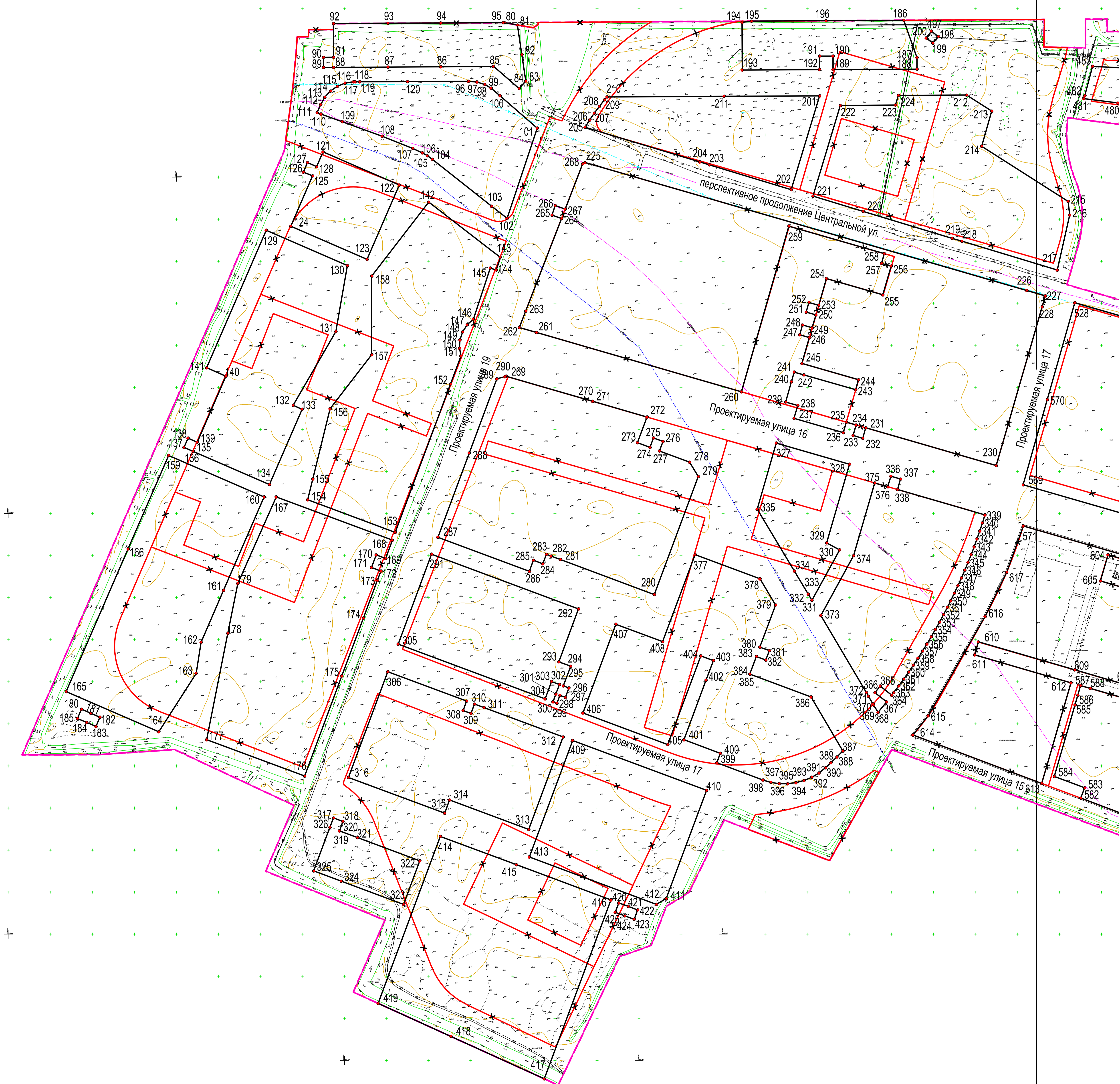


Лист 12



Кольцевая автомобильная дорога вокруг Санкт-Петербурга



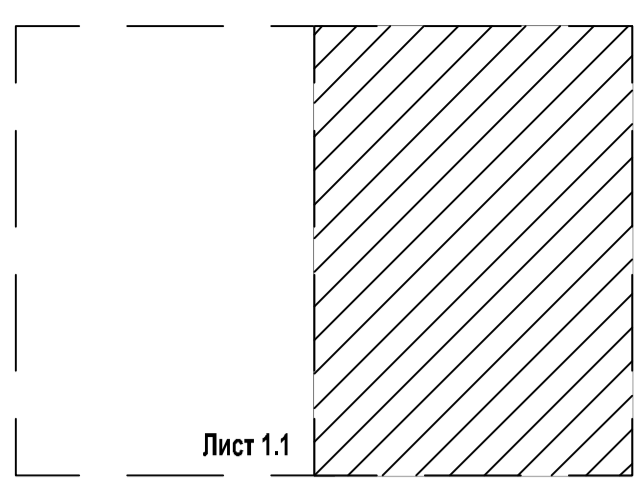
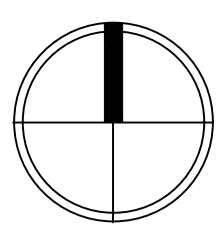
Условные обозначения

Обозначение	Наименование
	Граница проектирования
	Устанавливаемые красные линии
	Существующие красные линии
	Отмеченные красные линии
	Номера кварталов, теневые устанавливаемые красные линии

Примечание: Линии отступов от красных линий в целях обозначения места допустимого размещения зданий, строений, сооружений не подпадают под действие.

0029_21.03-ПТ/О					
Территория западной Крестовского шоссе в границах населенного пункта в Новострое ориентировочной площадью 178 гектар.					
Изм.	Кол. уч.	Лист	№ доку	Подпись	Дата
1	1	1	1	Семьянова	01.23
Изменения в проект планировки и проект межевания					
Чертеж планировки территории, отображающий красные линии					
М: 1:2000					
				Страна	Лист
				Российская Федерация	1.1

Лист № 0029
Планировка / Проект
Введен в эксплуатацию



Красносельское ш.

Кольцевая автомобильная дорога вокруг Санкт-Петербурга

д/д "пос. Новоселье"



Условные обозначения

Обозначение	Наименование
	Граница проектирования
	Устанавливаемые красные линии
	Существующие красные линии
	Отметочные красные линии
	Номера характерных точек устанавливаемых красных линий

Примечание:
Линии отступов от красных линий в целях обозначения места допустимого размещения зданий, строений, сооружений не подрывки установленного

0029_21.03-ПТ/О					
Территория западной Красносельской шоссе в границах населенного пункта п. Новоселье ориентировочной площадью 178 гектар.					
Изм.	Кол. уч.	Лист	№ джл	Подпись	Дата
1/1	1	1	1	Вербицкий	01.23
2/1	1	1	1	Жагаева	01.23
3/1	1	1	1	Семашкина	01.23
Изменения в проект планировки и проект межевания					
Чертеж планировки территории, отображающий красные линии				Страница	Лист
Разработчик: Жигалева				ПТИМ	1.2
Разработчик: Момчишвили					

Лист 1.1