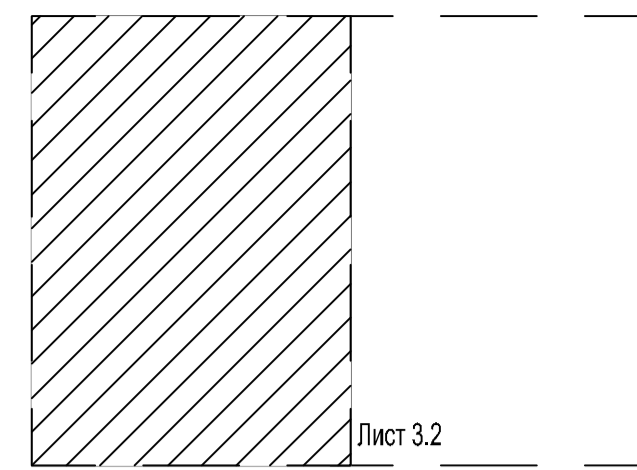
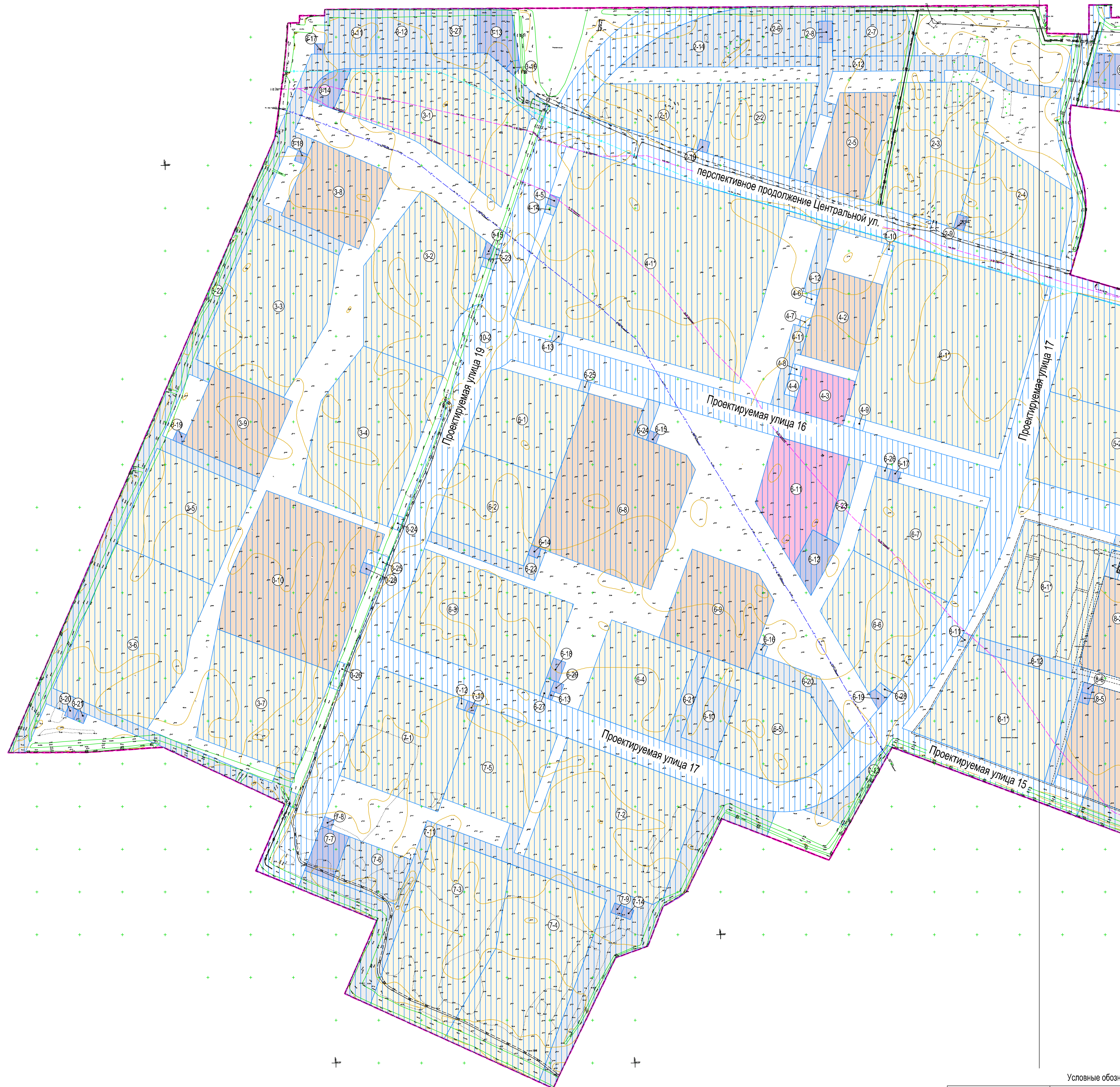


Лист 3.2




Кольцевая автомобильная дорога вокруг Санкт-Петербурга



Условные обозначения

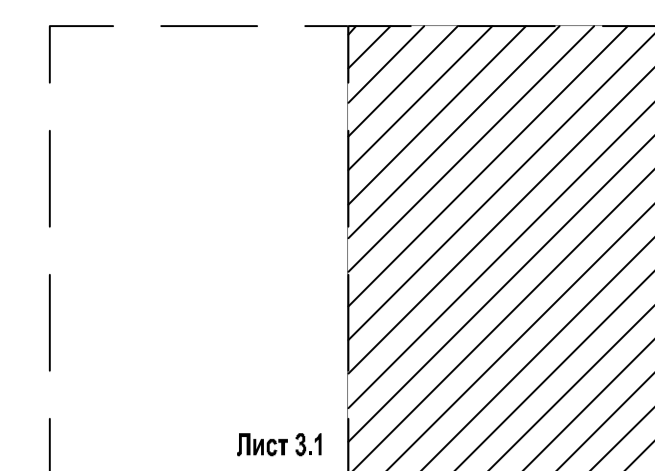
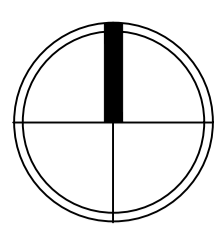
Обозначение	Наименование
	Граница проектирования
	Граница зон планируемого размещения объектов капитального строительства
Экспликация зон объектов капитального строительства:	
	Зоны для размещения многоквартирных домов высотой до 8 этажей
	Зоны для размещения многоквартирных домов высотой до 12 этажей
	Зоны для размещения объектов промывочной, дождевой, начальной и среднего общего образования
	Зоны для размещения объектов торгового назначения
	Зоны для размещения объектов физкультурно-спортивного назначения
	Зоны для размещения объектов предоставления коммунальных услуг
	Зоны для размещения объектов умно-оздоровительной сети

0029_21.03-ПТ/О					
Территория западной Кроссовольского шоссе в границах населенного пункта п. Новоселье ориентировочной площадью 178 гектар.					
Изм.	Кол. уч.	Лист	№ док.	Подпись	Дата
1	1	3.1	1/23	Семешкина	01.23
Изменения в проект планировки и проект межевания					
Исполн.	Житков	01.23	Чертеж элеваторной территории, отображающий границы зон планируемого размещения объектов капитального строительства М. 1:2000.		
Разработал	Моничук	01.23	Страна	Лист	Листы
			ПТИМ	3.1	



Лист № 0029\_21.03-ПТ/О





Красносельское ш.

Кольцевая автомобильная дорога вокруг Санкт-Петербурга

п/д "пос. Новоселье"



Условные обозначения

Обозначение	Наименование
	Граница проектирования
	Границы зон планируемого размещения объектов капитального строительства
Экспликация зон объектов капитального строительства:	
	Зоны для размещения многоквартирных домов высотой до девяти этажей
	Зоны для размещения объектов просвещения, дошкольного, начального и среднего общего образования
	Зоны для размещения объектов торгового назначения
	Зоны для размещения объектов физкультурно-спортивного назначения
	Зоны для размещения объектов предоставления коммунальных услуг
	Зоны для размещения объектов научно-образовательной сети

<b>0029_21.03-ПТ/О</b>					
Территория западной Красносельской шоссе в границах населенного пункта п. Новоселье ориентировочной площадью 178 гектар.					
Авт.	Мат. уч.	Лист	№ док.	Подпись	Дата
ПТИ	Березкина				01.23
Мен. отдела	Жигалова				01.23
Н. контр.	Семьякина				01.23
Подпись	Жигалова				01.23
Разработал	Моничук				01.23
Изменения в проект планировки и проект межевания					Страна
Чертеж территории территории, отображающий границы зон планируемого размещения объектов капитального строительства М 1:2000					Лист
					Листа
					3.2

Ситуационный план № 0029\_21.03-ПТ/О