



КОМИТЕТ ГРАДОСТРОИТЕЛЬНОЙ ПОЛИТИКИ  
ЛЕНИНГРАДСКОЙ ОБЛАСТИ

ПРИКАЗ

от 28 сентября 2023 года № 134

**О внесении изменений в правила землепользования и застройки  
муниципального образования Аннинское городское поселение  
Ломоносовского муниципального района Ленинградской области**

В соответствии с Градостроительным кодексом Российской Федерации, пунктом 1 части 2 статьи 1 областного закона от 7 июля 2014 года № 45-оз «О перераспределении полномочий в области градостроительной деятельности между органами государственной власти Ленинградской области и органами местного самоуправления Ленинградской области», пунктом 2.13 Положения о Комитете градостроительной политики Ленинградской области, утвержденного постановлением Правительства Ленинградской области от 9 сентября 2019 года № 421, приказываю:

внести в правила землепользования и застройки муниципального образования Аннинское городское поселение Ломоносовского муниципального района Ленинградской области, утвержденные приказом Комитета градостроительной политики Ленинградской области от 29.10.2021 № 139 (с изменениями), изменения согласно приложению к настоящему приказу.

Первый заместитель председателя комитета -  
главный архитектор Ленинградской области

С.И. Лутченко

**Изменения в правила землепользования и застройки  
муниципального образования Аннинское городское поселение  
Ломоносовского муниципального района Ленинградской области**

1. Оглавление дополнить следующей строкой:

«  
Статья 14.1.1 Индекс зоны: Ж1-1 Зона застройки индивидуальными жилыми домами с размещением объектов общественно-делового назначения

».

2. Раздел «I. Жилые зоны» статьи 13 дополнить строкой следующего содержания:

«**Ж1-1** - Зона застройки индивидуальными жилыми домами с размещением объектов общественно-делового назначения».

3. В статье 14.1 текст после абзаца первого дополнить абзацем следующего содержания:

«  
В пределах территориальной зоны Ж1 установлена подзона Ж1.1. Для территориальной зоны Ж1 и подзоны Ж1.1 установлены одинаковые виды разрешенного использования земельных участков и объектов капитального строительства, но различные предельные (минимальные и (или) максимальные) размеры земельных участки и предельные параметры разрешенного строительства, реконструкции объектов капитального строительства и сочетания таких размеров и параметров.

».

4. Статью 14.1 дополнить таблицей 2.3.1 следующего содержания:

«  
**Предельные (минимальные и (или) максимальные) размеры земельных участков и предельные параметры разрешенного строительства, реконструкции объектов капитального строительства для подзоны Ж1.1**

**Таблица 2.3.1.**

№ п/п	Наименование параметра	Ед. изм.	Величина
1	Предельные (минимальные) размеры земельных участков с кодом вида разрешенного использования 2.1, в том числе их площадь	га	0.04
1.1	Предельные (минимальные) размеры земельных участков с кодом вида разрешенного использования 2.2, в том числе их площадь		0.07
2	Предельные (минимальные) размеры земельных участков для иных видов разрешенного использования, в том числе их площадь	га	Не подлежит установлению
3	Предельные (максимальные) размеры земельных участков с кодами вида разрешенного использования 2.1, 2.2, в том числе их площадь	га	0.2



№ п/п	Наименование параметра	Ед. изм.	Величина
4	Предельные (максимальные) размеры земельных участков для иных видов разрешенного использования, в том числе их площадь	га	Не подлежит установлению
5	Максимальный коэффициент застройки в границах земельного участка с кодами вида разрешенного использования 2.1, 2.2		0.2
6	Максимальный коэффициент застройки в границах земельного участка (для иных видов разрешенного использования)		Не подлежит установлению
7	Минимальные отступы от границ земельных участков в целях определения мест допустимого размещения зданий, строений, сооружений, за пределами которых запрещено строительство зданий, строений, сооружений	м	5 от границы земельного участка со стороны улиц 3 в остальных случаях
8	Предельное количество этажей зданий, строений, сооружений	этаж	Не подлежит установлению
<b>Иные предельные параметры:</b>			
9	Предельное (максимальное) количество надземных этажей (включая мансардный этаж) зданий, строений и сооружений застройки индивидуальными жилыми домами, сооружений для видов разрешенного использования 2.1, 2.2, 3.1.1, 3.5.1, 5.1.2.	этаж	3; 2 (для всех вспомогательных строений);
10	Предельное (максимальное) количество надземных этажей (включая мансардный этаж) зданий, строений и сооружений застройки индивидуальными жилыми домами, сооружений для иных видов разрешенного использования	этаж	Не подлежит установлению
11	Минимальный отступ зданий, строений, сооружений до красной линии улиц при соблюдении противопожарных и санитарных требований	м	5
12	Минимальный отступ зданий, строений, сооружений до красной линии проездов при соблюдении противопожарных и санитарных требований	м	3
13	Расстояние от хозяйственных построек и автостоянок закрытого типа до красных линий улиц и проездов (границы земельного участка)	м	5
14	Минимальное расстояние от окон жилых комнат индивидуального жилого дома до стен соседнего дома и хозяйственных построек (сарая, автостоянки, бани), расположенных на соседних земельных участках	м	6
15	Минимальное расстояние от жилых домов и хозяйственных построек (сарая, гаражей, бань) до жилых домов и хозяйственных построек, расположенных на соседних земельных участках, при обеспечении нормативной инсоляции	м	6
16	Минимальное расстояние от септиков до стен соседнего дома при отсутствии централизованной канализации	м	12
17	Минимальное расстояние от септиков до источника водоснабжения (колодца) при отсутствии централизованной канализации	м	25
18	Минимальные расстояния до границы соседнего участка		



№ п/п	Наименование параметра	Ед. изм.	Величина
	по санитарно-бытовым условиям стволов высокорослых деревьев стволов среднерослых деревьев кустарника	м м м	4 2 1
19	Максимальная высота заборов, ограждений	м	2
20	Расчетные показатели минимально допустимого уровня обеспеченности территории объектами коммунальной, транспортной, социальной инфраструктур и расчетные показатели максимально допустимого уровня территориальной доступности указанных объектов для населения в границах территории комплексного развития		в соответствии с МНГП и РНГП

».

5. Дополнить статьей 14.1.1 следующего содержания:

«

**Статья 14.1.1 Индекс зоны: Ж1-1 Зона застройки индивидуальными жилыми домами с размещением объектов общественно-делового назначения**

Зона предназначена для размещения индивидуальных жилых домов, пригодных для постоянного проживания, не предназначенных для раздела на квартиры, высотой не выше трех надземных этажей (включая мансардный) с придомовыми земельными участками, а также размещения объектов социального и культурно-бытового обслуживания населения местного значения, иных объектов согласно градостроительным регламентам.

**Виды разрешенного использования земельных участков и объектов капитального строительства для зоны Ж1-1**

**Таблица 2.4**

<b>Основные виды разрешенного использования земельных участков для зоны Ж1-1</b>			
№ п/п	Код вида разрешенного использования*	Наименование вида разрешенного использования земельного участка**	Описание вида разрешенного использования земельного участка
1	2	3	4
1	2.1	Для индивидуального жилищного строительства	Размещение жилого дома (отдельно стоящего здания количеством надземных этажей не более чем три, высотой не более двадцати метров, которое состоит из комнат и помещений вспомогательного использования, предназначенных для удовлетворения гражданами бытовых и иных нужд, связанных с их проживанием в таком здании, не предназначенного для раздела на самостоятельные объекты недвижимости); выращивание сельскохозяйственных культур; размещение индивидуальных гаражей и хозяйственных построек



№ п/п	Основные виды разрешенного использования земельных участков для зоны Ж1-1		
	Код вида разрешенного использования*	Наименование вида разрешенного использования земельного участка**	Описание вида разрешенного использования земельного участка
2	2.2	Для ведения личного подсобного хозяйства (приусадебный земельный участок)	Размещение жилого дома, указанного в описании вида разрешенного использования с кодом 2.1; производство сельскохозяйственной продукции; размещение гаража и иных вспомогательных сооружений; содержание сельскохозяйственных животных
3	3.1.1	Предоставление коммунальных услуг	Размещение зданий и сооружений, обеспечивающих поставку воды, тепла, электричества, газа, отвод канализационных стоков, очистку и уборку объектов недвижимости (котельных, водозаборов, очистных сооружений, насосных станций, водопроводов, линий электропередач, трансформаторных подстанций, газопроводов, линий связи, телефонных станций, канализаций, стоянок, гаражей и мастерских для обслуживания уборочной и аварийной техники, сооружений, необходимых для сбора и плавки снега)
4	12.0.1	Улично-дорожная сеть	Размещение объектов улично-дорожной сети: автомобильных дорог, трамвайных путей и пешеходных тротуаров в границах населенных пунктов, пешеходных переходов, бульваров, площадей, проездов, велодорожек и объектов велотранспортной и инженерной инфраструктуры; размещение придорожных стоянок (парковок) транспортных средств в границах городских улиц и дорог, за исключением предусмотренных видами разрешенного использования с кодами 2.7.1, 4.9, 7.2.3, а также некапитальных сооружений, предназначенных для охраны транспортных средств
5	12.0.2	Благоустройство территории	Размещение декоративных, технических, планировочных, конструктивных устройств, элементов озеленения, различных видов оборудования и оформления, малых архитектурных форм, некапитальных нестационарных строений и сооружений, информационных щитов и указателей, применяемых как составные части благоустройства территории, общественных туалетов



\*Код вида разрешенного использования земельных участков в соответствии с приказом Федеральной службы государственной регистрации, кадастра и картографии от 10 ноября 2020 г. № П/0412.

\*\*Содержание видов разрешенного использования, перечисленных в настоящем классификаторе, допускает без отдельного указания в классификаторе размещение и эксплуатацию линейного объекта (кроме железных дорог общего пользования и автомобильных дорог общего пользования федерального и регионального значения), размещение защитных сооружений (насаждений), объектов мелиорации, антенно-мачтовых сооружений, информационных и геодезических знаков, объектов благоустройства, если федеральным законом не установлено иное.

**Таблица 2.5**

<b>Условно разрешенные виды разрешенного использования земельных участков для зоны Ж1-1</b>			
№ п/п	Код вида разрешенного использования*	Наименование вида разрешенного использования земельного участка**	Описание вида разрешенного использования земельного участка
1	2	3	4
2	4.4	Магазины	Размещение объектов капитального строительства, предназначенных для продажи товаров, торговая площадь которых составляет до 5000 кв.м
3	4.9.1.2	Обеспечение дорожного отдыха	Размещение зданий для предоставления гостиничных услуг в качестве дорожного сервиса (мотелей), а также размещение магазинов сопутствующей торговли, зданий для организации общественного питания в качестве объектов дорожного сервиса
4	5.1.2	Обеспечение занятий спортом в помещениях	Размещение спортивных клубов, спортивных залов, бассейнов, физкультурно-оздоровительных комплексов в зданиях и сооружениях

\*Код вида разрешенного использования земельных участков в соответствии с приказом Федеральной службы государственной регистрации, кадастра и картографии от 10 ноября 2020 г. № П/0412.

\*\*Содержание видов разрешенного использования, перечисленных в настоящем классификаторе, допускает без отдельного указания в классификаторе размещение и эксплуатацию линейного объекта (кроме железных дорог общего пользования и автомобильных дорог общего пользования федерального и регионального значения), размещение защитных сооружений (насаждений), объектов мелиорации, антенно-мачтовых сооружений, информационных и геодезических знаков, объектов благоустройства, если федеральным законом не установлено иное.

**Предельные (минимальные и (или) максимальные) размеры земельных участков и предельные параметры разрешенного строительства, реконструкции объектов капитального строительства для зоны Ж1-1\***

**Таблица 2.6**

№ п/п	Наименование параметра	Ед. изм.	Величина
1.	Предельные (минимальные) размеры земельных участков с кодами вида разрешенного использования 2.1, 2.2, в том числе их площадь	га	0.07



№ п/п	Наименование параметра	Ед. изм.	Величина
2.	Предельные (минимальные) размеры земельных участков с кодами вида разрешенного использования 4.4, 4.9.1.2, в том числе их площадь	га	0.15
3.	Предельные (минимальные) размеры земельных участков для иных видов разрешенного использования, в том числе их площадь	га	Не подлежит установлению
4.	Предельные (максимальные) размеры земельных участков с кодами вида разрешенного использования 2.1, 2.2, в том числе их площадь	га	0.2
5.	Предельные (максимальные) размеры земельных участков для иных видов разрешенного использования, в том числе их площадь	га	Не подлежит установлению
6.	Максимальный коэффициент застройки в границах земельного участка с кодами вида разрешенного использования 2.1, 2.2		0.2
7.	Максимальный коэффициент застройки в границах земельного участка (для иных видов разрешенного использования)		Не подлежит установлению
8.	Минимальные отступы от границ земельных участков в целях определения мест допустимого размещения зданий, строений, сооружений, за пределами которых запрещено строительство зданий, строений, сооружений	м	5 от границы земельного участка со стороны улиц 3 в остальных случаях
9.	Предельное количество этажей зданий, строений, сооружений	этаж	Не подлежит установлению
10.	<b>Иные предельные параметры:</b>		
11.	Предельное (максимальное) количество надземных этажей (включая мансардный этаж) зданий, строений и сооружений застройки индивидуальными жилыми домами, сооружений для видов разрешенного использования 2.1, 2.2, 3.1.1, 4.4, 4.9.1.2, 5.1.2.	этаж	3; 2 (для всех вспомогательных строений);
12.	Предельное (максимальное) количество надземных этажей (включая мансардный этаж) зданий, строений и сооружений застройки индивидуальными жилыми домами, сооружений для иных видов разрешенного использования	этаж	Не подлежит установлению
13.	Минимальный отступ зданий, строений, сооружений до красной линии улиц при соблюдении противопожарных и санитарных требований для видов разрешенного использования 2.1, 2.2	м	5
14.	Минимальный отступ зданий, строений, сооружений до красной линии улиц при соблюдении противопожарных и санитарных требований для иных видов разрешенного использования	м	Не подлежит установлению
15.	Минимальный отступ зданий, строений, сооружений до красной линии проездов при соблюдении противопожарных и санитарных требований для видов разрешенного использования 2.1, 2.2	м	3
16.	Минимальный отступ зданий, строений, сооружений до красной линии проездов при соблюдении противопожарных и санитарных требований для иных	м	Не подлежит установлению



№ п/п	Наименование параметра	Ед. изм.	Величина
	видов разрешенного использования		
17.	Расстояние от хозяйственных построек и автостоянок закрытого типа до красных линий улиц и проездов (границы земельного участка) для видов разрешенного использования 2.1, 2.2	м	5
18.	Расстояние от хозяйственных построек и автостоянок закрытого типа до красных линий улиц и проездов (границы земельного участка) для иных видов разрешенного использования	м	Не подлежит установлению
19.	Минимальное расстояние от окон жилых комнат индивидуального жилого дома до стен соседнего дома и хозяйственных построек (сарая, автостоянки, бани), расположенных на соседних земельных участках	м	6
20.	Минимальное расстояние от жилых домов и хозяйственных построек (сарая, гаражей, бань) до жилых домов и хозяйственных построек, расположенных на соседних земельных участках, при обеспечении нормативной инсоляции	м	6
21.	Минимальное расстояние от септиков до стен соседнего дома при отсутствии централизованной канализации	м	12
22.	Минимальное расстояние от септиков до источника водоснабжения (колодца) при отсутствии централизованной канализации	м	25
23.	Минимальные расстояния до границы соседнего участка по санитарно-бытовым условиям стволов высокорослых деревьев стволов среднерослых деревьев кустарника	м м м	4 2 1
24.	Максимальная высота заборов, ограждений	м	2
25.	Расчетные показатели минимально допустимого уровня обеспеченности территории объектами коммунальной, транспортной, социальной инфраструктур и расчетные показатели максимально допустимого уровня территориальной доступности указанных объектов для населения в границах территории комплексного развития		в соответствии с МНГП и РНГП

\*За исключением линейных объектов.

### Регулирование иных вопросов землепользования для зоны Ж1-1

При проектировании жилой зоны Ж1-1 показатели плотности застройки принимаются с учетом требований приложения «Б» СП 42.13330.2016 «Градостроительство. Планировка и застройка городских и сельских поселений» (с изменениями).

На застраиваемой территории расстояния до стен соседнего дома и хозяйственных построек (сарая, закрытой автостоянки, бани), расположенных на соседних земельных участках, следует принимать в соответствии с требованиями Федерального закона от 22 июля 2008 года № 123-ФЗ «Технический регламент о требованиях пожарной безопасности».

В существующих кварталах застройки, в условиях реконструкции, допускаются (на участке) строительные изменения в пределах противопожарных требований и санитарных норм.

Строительство жилого дома, оснащение инженерным оборудованием, должны



соответствовать требованиям законодательства Российской Федерации.

Иные параметры – в соответствии со СП 55.13330.2016 «Дома жилые многоквартирные» (с изменениями).

Улично-дорожную сеть, сеть общественного транспорта, пешеходное движение и инженерное обеспечение на территории застройки индивидуальными жилыми домами следует проектировать в соответствии с действующим законодательством РФ, нормативными документами в области благоустройства территории МО Аннинское городское поселение.

К каждому участку застройки индивидуальными жилыми домами необходимо проектировать проезды в соответствии с требованиями Федерального закона от 22.07.2008 № 123-ФЗ «Технический регламент о требованиях пожарной безопасности».

На территории застройки индивидуальными жилыми домами, как правило, следует предусматривать 100-процентную обеспеченность машино-местами для хранения и парковки легковых автомобилей, мотоциклов, мопедов. Размещение других видов транспортных средств возможно по согласованию с органами местного самоуправления.

На территории с застройкой жилыми домами с придомовыми участками стоянки автомобилей следует размещать в пределах отведенного участка.

Условия и порядок размещения пасек (ульев) определяется в соответствии с требованиями земельного законодательства, законодательства Ленинградской области, ветеринарно-санитарными требованиями, а также Правилами благоустройства территории МО Аннинское городское поселение.

Газоснабжение жилых домов проектируется от газобаллонных установок сжиженного газа или от газовых сетей.

На улицах и проездах территории проектируется наружное освещение.

Сети электроснабжения жилых домов и хозяйственных построек следует проектировать в соответствии с требованиями Правил устройства электроустановок, СП 256.1325800.2016. «Свод правил. Электроустановки жилых и общественных зданий» (с изменениями), СП 31-110-2003 «Правила проектирования и монтажа», приказа Министерства энергетики Российской Федерации от 30 июня 2003 года № 280 «Об утверждении Инструкции по устройству молниезащиты зданий, сооружений и промышленных коммуникаций» (СО 153-34.21.122-2003).

Водоснабжение следует предусматривать от централизованных систем в соответствии с СП 31.13330.2021. «Свод правил. Водоснабжение. Наружные сети и сооружения. Актуализированная редакция СНиП 2.04.02-84\*» (с изменениями) или местным водоснабжением (скважины, колодцы). Для обеспечения водоснабжением потребителей существующей индивидуальной жилой застройки предусматривается возможность размещения общественных скважин на землях общего пользования.

Вокруг каждого источника должны быть организованы зоны санитарной охраны в соответствии с СанПиН 2.1.4.1110-02.

Следует предусматривать подключение к централизованной системе канализации или локальные очистные сооружения (ЛОС) замкнутого типа.

Мероприятия по санитарной очистке и благоустройству территории предусматриваются в соответствии со Схемой санитарной очистки территории и Правилами благоустройства МО Аннинское городское поселение. Основной способ вывоза мусора с территории домовладений – индивидуальный сигнальный метод. Возможен вывоз ТБО с контейнерной площадки, в соответствии со схемой санитарной очистки территории.

Перечень временных строений и сооружений, допустимых для зоны Ж1-1, перечень объектов благоустройства, а также требование к их размещению на территории муниципального образования Аннинское городское поселение для зоны Ж1-1, устанавливаются Правилами благоустройства территории муниципального образования Аннинское городское поселение.

Размещение вспомогательных объектов капитального строительства допускаются только в дополнение к основным объектам капитального строительства на участках с основным и условным видом разрешенного использования земельных участков.

К вспомогательным объектам относятся объекты, технологически или функционально



связанные с объектами, имеющими основной и условно разрешенный вид использования при условии соблюдения требований технических регламентов, в том числе:

- хозяйственные постройки, включая сараи, автостоянки, гаражи, бани, и другие вспомогательные строения;

- объекты инженерной инфраструктуры (электро-, тепло-, газо-, водоснабжения, водоотведения, связи), необходимых для инженерного обеспечения объектов основных видов разрешенного использования и условно разрешенных видов;

- объекты транспортной инфраструктуры, включая проезды, автостоянки и гаражи для обслуживания жителей и посетителей объектов основных видов разрешенного использования и условно разрешенных видов использования;

- элементы благоустройства территорий объектов основных видов разрешенного использования и условно разрешенных видов использования, включая озеленение, детские площадки, площадки для отдыха, хозяйственные площадки, малые архитектурные формы;

- объекты физической культуры и спорта, связанных с проживанием населения, включая площадки для занятия спортом и физкультурой.

Ограничения использования земельных участков и объектов капитального строительства, устанавливаемые в соответствии с законодательством Российской Федерации:

Оборот земельных участков осуществляется в соответствии с гражданским законодательством и Земельным кодексом. Содержание ограничений оборота земельных участков устанавливается Земельным кодексом Российской Федерации, федеральными законами.

Ограничения использования земельных участков и объектов капитального строительства в границах зон с особыми условиями использования территории, установленные федеральными законами или иными нормативными правовыми актами.

».

6. Виды разрешенного использования земельных участков и объектов капитального строительства для зоны ЖЗ статьи 14.3 дополнить таблицей 4.2.1 следующего содержания:

«

**Таблица 4.2.1**

<b>Вспомогательные виды разрешенного использования земельных участков для зоны ЖЗ</b>			
№ п/п	Код вида разрешенного использования*	Наименование вида разрешенного использования земельного участка	Описание вида разрешенного использования земельного участка
1	2	3	4
2	2.7.1	Хранение автотранспорта	Размещение отдельно стоящих и пристроенных гаражей, в том числе подземных, предназначенных для хранения автотранспорта, в том числе с разделением на машино-места, за исключением гаражей, размещение которых предусмотрено содержанием видов разрешенного использования с кодами 2.7.2, 4.9
3	3.1.1	Предоставление коммунальных услуг	Размещение зданий и сооружений, обеспечивающих поставку воды, тепла, электричества, газа, отвод канализационных стоков, очистку и уборку объектов недвижимости (котельных, водозаборов, очистных сооружений, насосных станций, водопроводов, линий электропередач, трансформаторных подстанций, газопроводов, линий связи, телефонных станций,



№ п/п	Вспомогательные виды разрешенного использования земельных участков для зоны ЖЗ		
	Код вида разрешенного использования*	Наименование вида разрешенного использования земельного участка	Описание вида разрешенного использования земельного участка
			канализаций, стоянок, гаражей и мастерских для обслуживания уборочной и аварийной техники, сооружений, необходимых для сбора и плавки снега)

\*Код вида разрешенного использования земельных участков в соответствии с приказом Федеральной службы государственной регистрации, кадастра и картографии от 10 ноября 2020 г. № П/0412.

».

7. На карте градостроительного зонирования:

7.1. изменить границы территориальной зоны Ж1 «Зона застройки индивидуальными жилыми домами»;

7.2. установить границы территориальной зоны Ж1-1 «Зона застройки индивидуальными жилыми домами с размещением объектов общественно-делового назначения»;

7.3. установить границы подзоны Ж1.1 «Подзона зоны застройки индивидуальными жилыми домами».

8. В приложении к правилам землепользования и застройки муниципального образования Аннинское городское поселение Ломоносовского муниципального района Ленинградской области «Сведения о границах территориальных зон»:

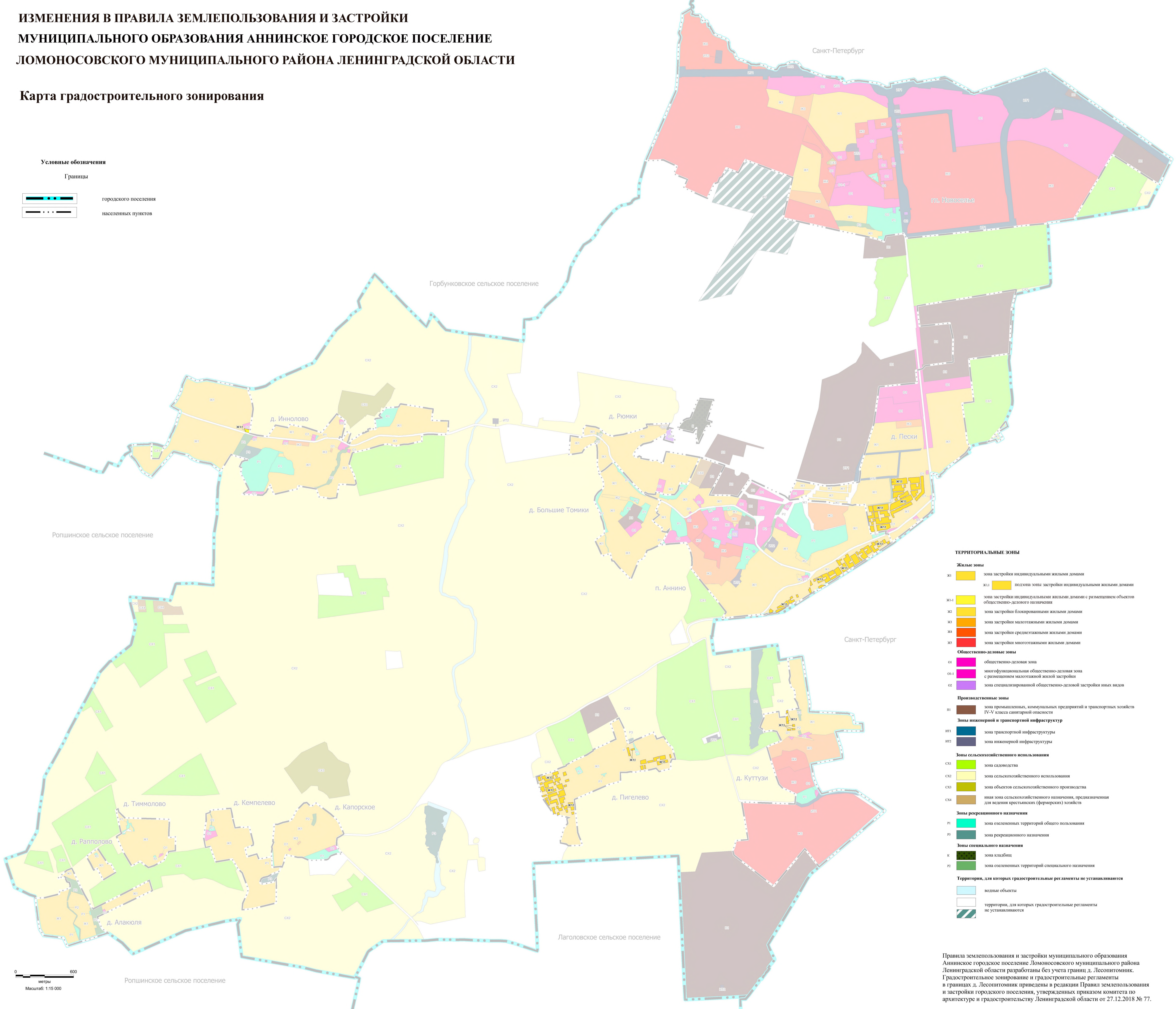

8.1. внести изменения в описание местоположения границ территориальной зоны Ж1 «Зона застройки индивидуальными жилыми домами»;

8.2. дополнить описанием местоположения границ территориальной зоны Ж1-1 «Зона застройки индивидуальными жилыми домами с размещением объектов общественно-делового назначения».



**ИЗМЕНЕНИЯ В ПРАВИЛА ЗЕМЛЕПОЛЬЗОВАНИЯ И ЗАСТРОЙКИ  
МУНИЦИПАЛЬНОГО ОБРАЗОВАНИЯ АННИНСКОЕ ГОРОДСКОЕ ПОСЕЛЕНИЕ  
ЛОМОНОСОВСКОГО МУНИЦИПАЛЬНОГО РАЙОНА ЛЕНИНГРАДСКОЙ ОБЛАСТИ**

**Карта градостроительного зонирования**

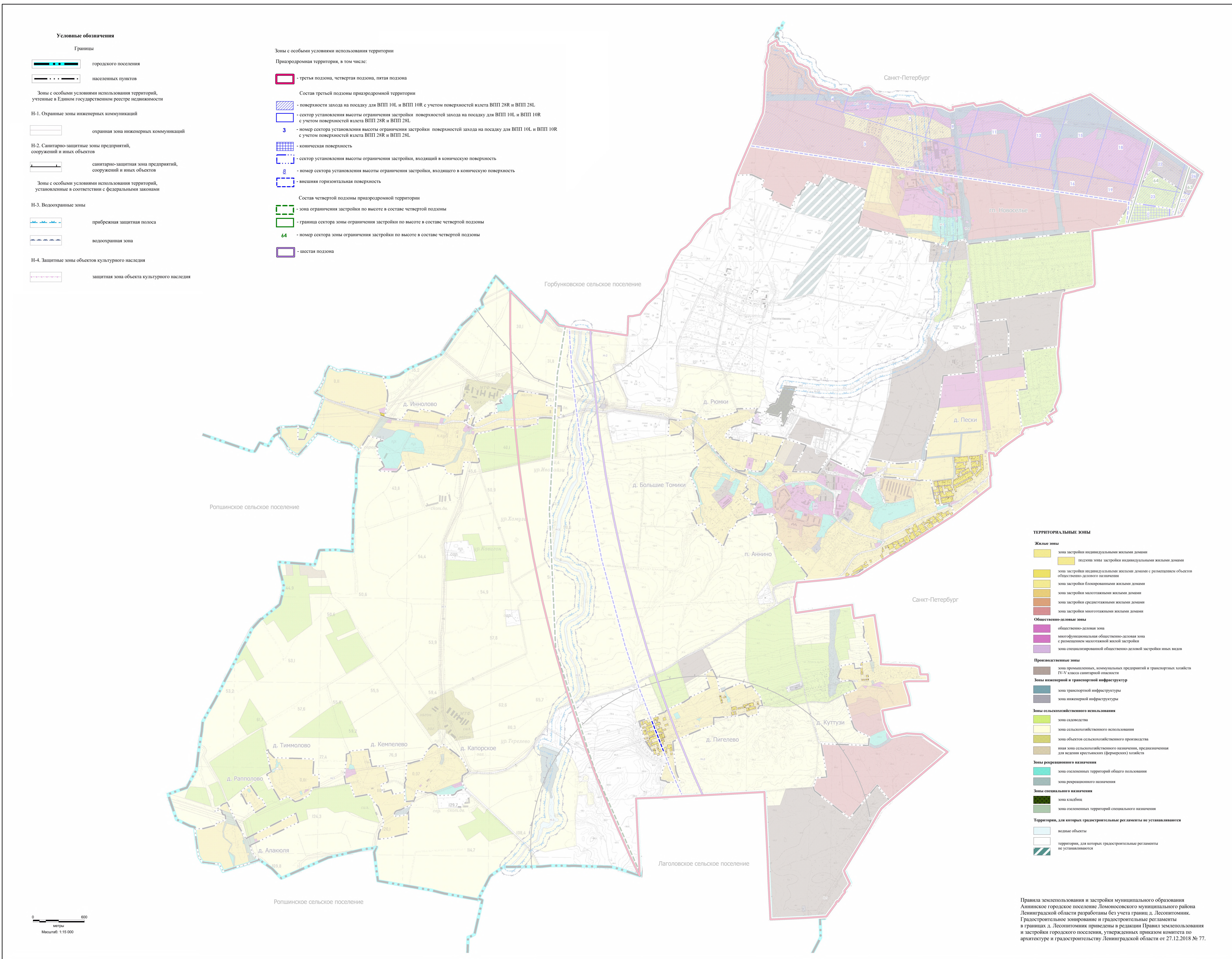


Правила землепользования и застройки муниципального образования Аннинское городское поселение Ломоносовского муниципального района Ленинградской области разработаны без учета границ д. Лесопитомник. Градостроительное зонирование и градостроительные регламенты в границах д. Лесопитомник приведены в редакции Правил землепользования и застройки городского поселения, утвержденных приказом комитета по архитектуре и градостроительству Ленинградской области от 27.12.2018 № 77.



# ИЗМЕНЕНИЯ В ПРАВИЛА ЗЕМЛЕПОЛЬЗОВАНИЯ И ЗАСТРОЙКИ МУНИЦИПАЛЬНОГО ОБРАЗОВАНИЯ АННИНСКОЕ ГОРОДСКОЕ ПОСЕЛЕНИЕ ЛОМОНОСОВСКОГО МУНИЦИПАЛЬНОГО РАЙОНА ЛЕНИНГРАДСКОЙ ОБЛАСТИ

## Карта градостроительного зонирования Зоны с особыми условиями использования территории





Приложение  
к правилам землепользования и застройки  
муниципального образования  
Аннинское городское поселение  
Ломоносовского муниципального района  
Ленинградской области

Сведения о границах территориальных зон  
Ж1, Ж1-1



## ГРАФИЧЕСКОЕ ОПИСАНИЕ

местоположения границ населенных пунктов, территориальных зон, особо охраняемых природных территорий, зон с особыми условиями использования территории

### Зона застройки индивидуальными жилыми домами

(наименование объекта, местоположение границ которого описано (далее - объект))

#### Раздел 1

#### Сведения об объекте

№ п/п	Характеристики объекта	Описание характеристик
1	2	3
1.	Местоположение объекта	Ленинградская область, Ломоносовский район, Аннинское гп
2.	Площадь объекта +/- величина погрешности определения площади (Р +/- Дельта Р)	6964939 +/- 46184 м <sup>2</sup>
3.	Иные характеристики объекта	-



**Раздел 2****Сведения о местоположении границ объекта**

1. Система координат МСК 47 зона 2

2. Сведения о характерных точках границ объекта

Обозначение характерных точек границ	Координаты, м		Метод определения координат характерной точки	Средняя квадратическая погрешность положения характерной точки (Mt), м	Описание обозначения точки на местности (при наличии)
	X	Y			
1	2	3	4	5	6
1	415903.00	2198824.95	Картометрический метод	5.0	-
2	415905.17	2198789.48	Картометрический метод	5.0	-
3	415875.52	2198773.86	Картометрический метод	5.0	-
4	415866.77	2198774.05	Картометрический метод	5.0	-
5	415811.68	2198775.21	Картометрический метод	5.0	-
6	415804.01	2198775.37	Картометрический метод	5.0	-
7	415793.37	2198722.81	Картометрический метод	5.0	-
8	415775.19	2198655.54	Картометрический метод	5.0	-
9	415800.70	2198631.69	Картометрический метод	5.0	-
10	415810.28	2198622.74	Картометрический метод	5.0	-
11	415796.52	2198567.68	Картометрический метод	5.0	-
12	415786.76	2198522.99	Картометрический метод	5.0	-
13	415778.47	2198485.05	Картометрический метод	5.0	-
14	415782.22	2198460.59	Картометрический метод	5.0	-
15	415771.10	2198420.60	Картометрический метод	5.0	-
16	415769.90	2198392.82	Картометрический метод	5.0	-
17	415773.61	2198361.11	Картометрический метод	5.0	-
18	415774.05	2198357.35	Картометрический метод	5.0	-
19	415766.94	2198316.70	Картометрический метод	5.0	-
20	415766.56	2198252.08	Картометрический метод	5.0	-
21	415674.85	2198254.57	Картометрический метод	5.0	-
22	415640.73	2198132.87	Картометрический метод	5.0	-



2. Сведения о характерных точках границ объекта					
Обозначение характерных точек границ	Координаты, м		Метод определения координат характерной точки	Средняя квадратическая погрешность положения характерной точки (M <sub>t</sub> ), м	Описание обозначения точки на местности (при наличии)
	X	Y			
1	2	3	4	5	6
23	415577.00	2197983.63	Картометрический метод	5.0	-
24	415562.22	2197952.30	Картометрический метод	5.0	-
25	415553.62	2197932.61	Картометрический метод	5.0	-
26	415512.42	2197837.62	Картометрический метод	5.0	-
27	415486.18	2197775.06	Картометрический метод	5.0	-
28	415431.77	2197780.68	Картометрический метод	5.0	-
29	415365.21	2197787.82	Картометрический метод	5.0	-
30	415142.82	2197810.82	Картометрический метод	5.0	-
31	415096.86	2197826.58	Картометрический метод	5.0	-
32	415056.73	2197844.20	Картометрический метод	5.0	-
33	415016.15	2197857.32	Картометрический метод	5.0	-
34	415010.48	2197841.41	Картометрический метод	5.0	-
35	415006.79	2197714.02	Картометрический метод	5.0	-
36	415022.87	2197692.54	Картометрический метод	5.0	-
37	415027.51	2197670.18	Картометрический метод	5.0	-
38	415035.64	2197631.00	Картометрический метод	5.0	-
39	415036.20	2197631.03	Картометрический метод	5.0	-
40	415061.99	2197630.33	Картометрический метод	5.0	-
41	415065.20	2197630.25	Картометрический метод	5.0	-
42	415082.16	2197635.32	Картометрический метод	5.0	-
43	415102.73	2197641.39	Картометрический метод	5.0	-
44	415122.52	2197647.40	Картометрический метод	5.0	-
45	415151.51	2197656.08	Картометрический метод	5.0	-
46	415194.75	2197669.05	Картометрический метод	5.0	-
47	415219.75	2197690.79	Картометрический метод	5.0	-

2. Сведения о характерных точках границ объекта					
Обозначение характерных точек границ	Координаты, м		Метод определения координат характерной точки	Средняя квадратическая погрешность положения характерной точки (M <sub>t</sub> ), м	Описание обозначения точки на местности (при наличии)
	X	Y			
1	2	3	4	5	6
48	415238.91	2197706.53	Картометрический метод	5.0	-
49	415261.31	2197702.55	Картометрический метод	5.0	-
50	415289.92	2197697.46	Картометрический метод	5.0	-
51	415298.30	2197726.56	Картометрический метод	5.0	-
52	415321.34	2197602.11	Картометрический метод	5.0	-
53	415322.27	2197597.11	Картометрический метод	5.0	-
54	415328.55	2197563.19	Картометрический метод	5.0	-
55	415487.24	2197453.59	Картометрический метод	5.0	-
56	415496.58	2197447.14	Картометрический метод	5.0	-
57	415507.10	2197443.74	Картометрический метод	5.0	-
58	415523.28	2197438.50	Картометрический метод	5.0	-
59	415556.86	2197427.88	Картометрический метод	5.0	-
60	415614.40	2197410.45	Картометрический метод	5.0	-
61	415651.80	2197398.78	Картометрический метод	5.0	-
62	415723.65	2197378.08	Картометрический метод	5.0	-
63	415792.55	2197601.96	Картометрический метод	5.0	-
64	415803.77	2197606.46	Картометрический метод	5.0	-
65	415809.59	2197622.41	Картометрический метод	5.0	-
66	415824.88	2197664.31	Картометрический метод	5.0	-
67	415828.17	2197673.23	Картометрический метод	5.0	-
68	415836.65	2197693.60	Картометрический метод	5.0	-
69	415844.47	2197689.42	Картометрический метод	5.0	-
70	415870.82	2197739.14	Картометрический метод	5.0	-
71	415880.79	2197757.95	Картометрический метод	5.0	-
72	415890.27	2197775.84	Картометрический метод	5.0	-



2. Сведения о характерных точках границ объекта					
Обозначение характерных точек границ	Координаты, м		Метод определения координат характерной точки	Средняя квадратическая погрешность положения характерной точки (M <sub>t</sub> ), м	Описание обозначения точки на местности (при наличии)
	X	Y			
1	2	3	4	5	6
73	415891.08	2197777.37	Картометрический метод	5.0	-
74	415896.66	2197787.89	Картометрический метод	5.0	-
75	415899.32	2197793.91	Картометрический метод	5.0	-
76	415908.87	2197815.34	Картометрический метод	5.0	-
77	415918.40	2197836.73	Картометрический метод	5.0	-
78	415927.97	2197858.20	Картометрический метод	5.0	-
79	415937.58	2197879.78	Картометрический метод	5.0	-
80	415947.35	2197901.67	Картометрический метод	5.0	-
81	415960.55	2197922.51	Картометрический метод	5.0	-
82	415975.67	2197946.40	Картометрический метод	5.0	-
83	415988.90	2197967.29	Картометрический метод	5.0	-
84	415991.81	2197971.78	Картометрический метод	5.0	-
85	416001.44	2197968.49	Картометрический метод	5.0	-
86	416008.54	2197983.68	Картометрический метод	5.0	-
87	416024.40	2198017.59	Картометрический метод	5.0	-
88	416038.63	2198048.01	Картометрический метод	5.0	-
89	416051.62	2198075.77	Картометрический метод	5.0	-
90	416054.22	2198081.34	Картометрический метод	5.0	-
91	416063.94	2198102.13	Картометрический метод	5.0	-
92	416076.89	2198129.82	Картометрический метод	5.0	-
93	416088.85	2198155.40	Картометрический метод	5.0	-
94	416100.25	2198179.76	Картометрический метод	5.0	-
95	416111.57	2198203.98	Картометрический метод	5.0	-
96	416112.54	2198206.06	Картометрический метод	5.0	-
97	416140.84	2198196.39	Картометрический метод	5.0	-

## 2. Сведения о характерных точках границ объекта

Обозначение характерных точек границ	Координаты, м		Метод определения координат характерной точки	Средняя квадратическая погрешность положения характерной точки (M <sub>t</sub> ), м	Описание обозначения точки на местности (при наличии)
	X	Y			
1	2	3	4	5	6
98	416168.83	2198186.82	Картометрический метод	5.0	-
99	416196.70	2198177.31	Картометрический метод	5.0	-
100	416224.92	2198167.67	Картометрический метод	5.0	-
101	416247.90	2198159.82	Картометрический метод	5.0	-
102	416279.87	2198148.90	Картометрический метод	5.0	-
103	416296.04	2198177.64	Картометрический метод	5.0	-
104	416303.54	2198190.95	Картометрический метод	5.0	-
105	416316.35	2198213.72	Картометрический метод	5.0	-
106	416330.28	2198238.43	Картометрический метод	5.0	-
107	416299.72	2198253.36	Картометрический метод	5.0	-
108	416276.80	2198264.55	Картометрический метод	5.0	-
109	416245.29	2198279.94	Картометрический метод	5.0	-
110	416218.57	2198292.99	Картометрический метод	5.0	-
111	416189.82	2198300.68	Картометрический метод	5.0	-
112	416189.12	2198300.87	Картометрический метод	5.0	-
113	416159.71	2198306.91	Картометрический метод	5.0	-
114	416124.55	2198313.56	Картометрический метод	5.0	-
115	416086.86	2198320.69	Картометрический метод	5.0	-
116	416068.98	2198346.01	Картометрический метод	5.0	-
117	416082.75	2198381.66	Картометрический метод	5.0	-
118	416056.67	2198386.34	Картометрический метод	5.0	-
119	416017.28	2198397.51	Картометрический метод	5.0	-
120	415965.38	2198412.63	Картометрический метод	5.0	-
121	415944.25	2198418.20	Картометрический метод	5.0	-
122	415944.01	2198417.56	Картометрический метод	5.0	-



2. Сведения о характерных точках границ объекта					
Обозначение характерных точек границ	Координаты, м		Метод определения координат характерной точки	Средняя квадратическая погрешность положения характерной точки (M <sub>t</sub> ), м	Описание обозначения точки на местности (при наличии)
	X	Y			
1	2	3	4	5	6
123	415940.87	2198418.45	Картометрический метод	5.0	-
124	415945.68	2198433.67	Картометрический метод	5.0	-
125	415947.41	2198439.24	Картометрический метод	5.0	-
126	415952.43	2198452.99	Картометрический метод	5.0	-
127	415959.35	2198451.25	Картометрический метод	5.0	-
128	415966.60	2198449.98	Картометрический метод	5.0	-
129	415976.31	2198447.77	Картометрический метод	5.0	-
130	415990.51	2198442.44	Картометрический метод	5.0	-
131	416003.76	2198431.37	Картометрический метод	5.0	-
132	416017.89	2198416.82	Картометрический метод	5.0	-
133	416084.14	2198385.57	Картометрический метод	5.0	-
134	416084.70	2198383.33	Картометрический метод	5.0	-
135	416095.90	2198392.83	Картометрический метод	5.0	-
136	416109.66	2198424.88	Картометрический метод	5.0	-
137	416114.06	2198435.14	Картометрический метод	5.0	-
138	416127.64	2198466.76	Картометрический метод	5.0	-
139	416132.06	2198477.07	Картометрический метод	5.0	-
140	416149.59	2198517.90	Картометрический метод	5.0	-
141	416164.69	2198553.08	Картометрический метод	5.0	-
142	416166.79	2198557.97	Картометрический метод	5.0	-
143	416183.83	2198597.64	Картометрический метод	5.0	-
144	416162.89	2198607.61	Картометрический метод	5.0	-
145	416141.83	2198617.66	Картометрический метод	5.0	-
146	416121.34	2198627.43	Картометрический метод	5.0	-
147	416113.16	2198631.33	Картометрический метод	5.0	-

## 2. Сведения о характерных точках границ объекта

Обозначение характерных точек границ	Координаты, м		Метод определения координат характерной точки	Средняя квадратическая погрешность положения характерной точки (M <sub>t</sub> ), м	Описание обозначения точки на местности (при наличии)
	X	Y			
1	2	3	4	5	6
148	416124.43	2198662.49	Картометрический метод	5.0	-
149	416138.20	2198700.56	Картометрический метод	5.0	-
150	416060.46	2198751.82	Картометрический метод	5.0	-
151	416050.26	2198758.54	Картометрический метод	5.0	-
152	416026.36	2198790.66	Картометрический метод	5.0	-
1	415903.00	2198824.95	Картометрический метод	5.0	-
153	416066.99	2198327.75	Картометрический метод	5.0	-
154	416065.48	2198319.39	Картометрический метод	5.0	-
155	416058.48	2198320.73	Картометрический метод	5.0	-
156	416060.67	2198328.93	Картометрический метод	5.0	-
153	416066.99	2198327.75	Картометрический метод	5.0	-
157	415789.60	2197853.10	Картометрический метод	5.0	-
158	415809.70	2197841.69	Картометрический метод	5.0	-
159	415830.20	2197830.05	Картометрический метод	5.0	-
160	415806.23	2197783.79	Картометрический метод	5.0	-
161	415752.15	2197812.32	Картометрический метод	5.0	-
162	415745.93	2197814.31	Картометрический метод	5.0	-
163	415747.18	2197815.39	Картометрический метод	5.0	-
164	415756.23	2197846.29	Картометрический метод	5.0	-
165	415768.85	2197864.87	Картометрический метод	5.0	-
157	415789.60	2197853.10	Картометрический метод	5.0	-
166	415762.33	2198107.01	Картометрический метод	5.0	-
167	415748.46	2198053.23	Картометрический метод	5.0	-
168	415736.54	2198056.30	Картометрический метод	5.0	-
169	415741.14	2198071.53	Картометрический метод	5.0	-



2. Сведения о характерных точках границ объекта					
Обозначение характерных точек границ	Координаты, м		Метод определения координат характерной точки	Средняя квадратическая погрешность положения характерной точки (M <sub>t</sub> ), м	Описание обозначения точки на местности (при наличии)
	X	Y			
1	2	3	4	5	6
170	415729.02	2198078.46	Картометрический метод	5.0	-
171	415725.92	2198080.55	Картометрический метод	5.0	-
172	415724.01	2198084.14	Картометрический метод	5.0	-
173	415726.75	2198091.74	Картометрический метод	5.0	-
174	415731.37	2198093.11	Картометрический метод	5.0	-
175	415735.99	2198091.90	Картометрический метод	5.0	-
176	415738.94	2198089.39	Картометрический метод	5.0	-
177	415742.50	2198089.40	Картометрический метод	5.0	-
178	415753.22	2198110.06	Картометрический метод	5.0	-
166	415762.33	2198107.01	Картометрический метод	5.0	-
179	414157.11	2192821.61	Картометрический метод	5.0	-
180	414151.82	2192800.19	Картометрический метод	5.0	-
181	414151.60	2192799.30	Картометрический метод	5.0	-
182	414069.03	2192818.68	Картометрический метод	5.0	-
183	414068.10	2192815.99	Картометрический метод	5.0	-
184	414061.52	2192816.19	Картометрический метод	5.0	-
185	414037.80	2192745.63	Картометрический метод	5.0	-
186	414012.29	2192656.77	Картометрический метод	5.0	-
187	414024.42	2192653.83	Картометрический метод	5.0	-
188	414054.12	2192649.42	Картометрический метод	5.0	-
189	414127.08	2192653.41	Картометрический метод	5.0	-
190	414140.51	2192653.89	Картометрический метод	5.0	-
191	414150.21	2192647.88	Картометрический метод	5.0	-
192	414158.49	2192636.96	Картометрический метод	5.0	-
193	414164.22	2192627.54	Картометрический метод	5.0	-

2. Сведения о характерных точках границ объекта					
Обозначение характерных точек границ	Координаты, м		Метод определения координат характерной точки	Средняя квадратическая погрешность положения характерной точки (M <sub>t</sub> ), м	Описание обозначения точки на местности (при наличии)
	X	Y			
1	2	3	4	5	6
194	414177.12	2192611.32	Картометрический метод	5.0	-
195	414187.55	2192597.33	Картометрический метод	5.0	-
196	414192.11	2192588.89	Картометрический метод	5.0	-
197	414197.65	2192582.95	Картометрический метод	5.0	-
198	414200.97	2192581.23	Картометрический метод	5.0	-
199	414206.25	2192581.88	Картометрический метод	5.0	-
200	414221.45	2192589.96	Картометрический метод	5.0	-
201	414244.24	2192602.07	Картометрический метод	5.0	-
202	414267.30	2192617.93	Картометрический метод	5.0	-
203	414278.52	2192619.76	Картометрический метод	5.0	-
204	414288.09	2192618.28	Картометрический метод	5.0	-
205	414289.80	2192612.90	Картометрический метод	5.0	-
206	414299.24	2192608.81	Картометрический метод	5.0	-
207	414321.15	2192581.23	Картометрический метод	5.0	-
208	414323.88	2192580.39	Картометрический метод	5.0	-
209	414330.84	2192574.11	Картометрический метод	5.0	-
210	414338.59	2192559.66	Картометрический метод	5.0	-
211	414355.34	2192536.78	Картометрический метод	5.0	-
212	414373.85	2192532.91	Картометрический метод	5.0	-
213	414373.46	2192528.95	Картометрический метод	5.0	-
214	414420.44	2192522.55	Картометрический метод	5.0	-
215	414427.12	2192522.51	Картометрический метод	5.0	-
216	414425.93	2192509.47	Картометрический метод	5.0	-
217	414420.90	2192511.05	Картометрический метод	5.0	-
218	414369.21	2192511.47	Картометрический метод	5.0	-



2. Сведения о характерных точках границ объекта					
Обозначение характерных точек границ	Координаты, м		Метод определения координат характерной точки	Средняя квадратическая погрешность положения характерной точки (M <sub>t</sub> ), м	Описание обозначения точки на местности (при наличии)
	X	Y			
1	2	3	4	5	6
219	414349.03	2192531.01	Картометрический метод	5.0	-
220	414336.77	2192545.36	Картометрический метод	5.0	-
221	414321.31	2192563.46	Картометрический метод	5.0	-
222	414299.08	2192589.48	Картометрический метод	5.0	-
223	414281.84	2192609.67	Картометрический метод	5.0	-
224	414257.11	2192599.12	Картометрический метод	5.0	-
225	414235.47	2192589.89	Картометрический метод	5.0	-
226	414199.17	2192573.87	Картометрический метод	5.0	-
227	414010.82	2192641.98	Картометрический метод	5.0	-
228	414007.81	2192642.95	Картометрический метод	5.0	-
229	413986.71	2192577.96	Картометрический метод	5.0	-
230	413979.22	2192554.89	Картометрический метод	5.0	-
231	413965.54	2192512.72	Картометрический метод	5.0	-
232	414054.30	2192471.95	Картометрический метод	5.0	-
233	414051.33	2192464.50	Картометрический метод	5.0	-
234	414053.94	2192442.87	Картометрический метод	5.0	-
235	414058.64	2192403.92	Картометрический метод	5.0	-
236	414061.43	2192380.85	Картометрический метод	5.0	-
237	414064.53	2192355.12	Картометрический метод	5.0	-
238	414067.91	2192327.14	Картометрический метод	5.0	-
239	414072.81	2192286.59	Картометрический метод	5.0	-
240	414074.89	2192269.32	Картометрический метод	5.0	-
241	414124.20	2192238.78	Картометрический метод	5.0	-
242	414141.30	2192228.41	Картометрический метод	5.0	-
243	414222.43	2192213.28	Картометрический метод	5.0	-

2. Сведения о характерных точках границ объекта					
Обозначение характерных точек границ	Координаты, м		Метод определения координат характерной точки	Средняя квадратическая погрешность положения характерной точки (M <sub>t</sub> ), м	Описание обозначения точки на местности (при наличии)
	X	Y			
1	2	3	4	5	6
244	414441.39	2192185.26	Картометрический метод	5.0	-
245	414459.76	2192186.41	Картометрический метод	5.0	-
246	414465.47	2192231.05	Картометрический метод	5.0	-
247	414466.14	2192277.38	Картометрический метод	5.0	-
248	414494.55	2192386.58	Картометрический метод	5.0	-
249	414506.06	2192430.85	Картометрический метод	5.0	-
250	414524.47	2192434.13	Картометрический метод	5.0	-
251	414542.14	2192437.26	Картометрический метод	5.0	-
252	414541.37	2192474.53	Картометрический метод	5.0	-
253	414548.39	2192490.53	Картометрический метод	5.0	-
254	414549.38	2192492.78	Картометрический метод	5.0	-
255	414569.73	2192539.23	Картометрический метод	5.0	-
256	414537.04	2192532.40	Картометрический метод	5.0	-
257	414515.82	2192527.01	Картометрический метод	5.0	-
258	414491.59	2192520.85	Картометрический метод	5.0	-
259	414467.37	2192514.69	Картометрический метод	5.0	-
260	414434.42	2192509.20	Картометрический метод	5.0	-
261	414436.57	2192522.05	Картометрический метод	5.0	-
262	414449.21	2192526.09	Картометрический метод	5.0	-
263	414465.96	2192530.43	Картометрический метод	5.0	-
264	414469.74	2192531.70	Картометрический метод	5.0	-
265	414474.80	2192533.69	Картометрический метод	5.0	-
266	414483.46	2192536.36	Картометрический метод	5.0	-
267	414488.15	2192538.01	Картометрический метод	5.0	-
268	414492.52	2192540.43	Картометрический метод	5.0	-

2. Сведения о характерных точках границ объекта					
Обозначение характерных точек границ	Координаты, м		Метод определения координат характерной точки	Средняя квадратическая погрешность положения характерной точки (M <sub>t</sub> ), м	Описание обозначения точки на местности (при наличии)
	X	Y			
1	2	3	4	5	6
269	414497.50	2192544.58	Картометрический метод	5.0	-
270	414500.06	2192545.96	Картометрический метод	5.0	-
271	414515.11	2192550.67	Картометрический метод	5.0	-
272	414531.69	2192549.70	Картометрический метод	5.0	-
273	414533.27	2192550.33	Картометрический метод	5.0	-
274	414491.19	2192685.60	Картометрический метод	5.0	-
275	414493.99	2192695.09	Картометрический метод	5.0	-
276	414442.45	2192725.07	Картометрический метод	5.0	-
277	414384.47	2192739.81	Картометрический метод	5.0	-
278	414387.02	2192751.33	Картометрический метод	5.0	-
279	414366.39	2192761.73	Картометрический метод	5.0	-
280	414361.24	2192746.54	Картометрический метод	5.0	-
281	414331.43	2192753.28	Картометрический метод	5.0	-
282	414327.53	2192740.72	Картометрический метод	5.0	-
283	414287.74	2192749.18	Картометрический метод	5.0	-
284	414291.70	2192763.39	Картометрический метод	5.0	-
285	414283.28	2192765.53	Картометрический метод	5.0	-
286	414283.94	2192769.00	Картометрический метод	5.0	-
287	414181.93	2192791.29	Картометрический метод	5.0	-
288	414186.21	2192815.43	Картометрический метод	5.0	-
179	414157.11	2192821.61	Картометрический метод	5.0	-
289	414639.61	2192624.50	Картометрический метод	5.0	-
290	414663.14	2192548.87	Картометрический метод	5.0	-
291	414666.38	2192546.04	Картометрический метод	5.0	-
292	414674.38	2192520.54	Картометрический метод	5.0	-



2. Сведения о характерных точках границ объекта					
Обозначение характерных точек границ	Координаты, м		Метод определения координат характерной точки	Средняя квадратическая погрешность положения характерной точки (M <sub>t</sub> ), м	Описание обозначения точки на местности (при наличии)
	X	Y			
1	2	3	4	5	6
293	414679.79	2192519.08	Картометрический метод	5.0	-
294	414681.72	2192511.97	Картометрический метод	5.0	-
295	414686.26	2192495.20	Картометрический метод	5.0	-
296	414683.00	2192491.50	Картометрический метод	5.0	-
297	414686.11	2192484.84	Картометрический метод	5.0	-
298	414684.80	2192483.18	Картометрический метод	5.0	-
299	414671.57	2192466.38	Картометрический метод	5.0	-
300	414675.73	2192457.99	Картометрический метод	5.0	-
301	414680.28	2192452.23	Картометрический метод	5.0	-
302	414672.22	2192439.47	Картометрический метод	5.0	-
303	414665.91	2192426.28	Картометрический метод	5.0	-
304	414667.91	2192416.12	Картометрический метод	5.0	-
305	414752.47	2192510.13	Картометрический метод	5.0	-
306	414772.42	2192560.76	Картометрический метод	5.0	-
289	414639.61	2192624.50	Картометрический метод	5.0	-
307	414729.41	2193015.46	Картометрический метод	5.0	-
308	414729.40	2193015.45	Картометрический метод	5.0	-
309	414718.21	2192996.91	Картометрический метод	5.0	-
310	414707.51	2192979.17	Картометрический метод	5.0	-
311	414688.88	2192948.34	Картометрический метод	5.0	-
312	414679.34	2192932.52	Картометрический метод	5.0	-
313	414668.11	2192913.93	Картометрический метод	5.0	-
314	414667.76	2192913.35	Картометрический метод	5.0	-
315	414652.08	2192887.37	Картометрический метод	5.0	-
316	414651.26	2192886.02	Картометрический метод	5.0	-

2. Сведения о характерных точках границ объекта					
Обозначение характерных точек границ	Координаты, м		Метод определения координат характерной точки	Средняя квадратическая погрешность положения характерной точки (M <sub>t</sub> ), м	Описание обозначения точки на местности (при наличии)
	X	Y			
1	2	3	4	5	6
317	414774.60	2192821.84	Картометрический метод	5.0	-
318	414767.13	2192810.00	Картометрический метод	5.0	-
319	414753.86	2192788.98	Картометрический метод	5.0	-
320	414764.24	2192783.92	Картометрический метод	5.0	-
321	414785.94	2192773.34	Картометрический метод	5.0	-
322	414823.76	2192754.90	Картометрический метод	5.0	-
323	414890.73	2192714.61	Картометрический метод	5.0	-
324	414905.74	2192727.35	Картометрический метод	5.0	-
325	414937.16	2192770.74	Картометрический метод	5.0	-
326	414940.82	2192776.31	Картометрический метод	5.0	-
327	414972.24	2192819.70	Картометрический метод	5.0	-
328	414979.08	2192828.00	Картометрический метод	5.0	-
329	414955.04	2192844.24	Картометрический метод	5.0	-
330	414913.48	2192872.31	Картометрический метод	5.0	-
331	414883.43	2192892.61	Картометрический метод	5.0	-
332	414839.94	2192921.99	Картометрический метод	5.0	-
333	414822.11	2192934.03	Картометрический метод	5.0	-
334	414818.24	2192966.10	Картометрический метод	5.0	-
335	414812.96	2192969.03	Картометрический метод	5.0	-
336	414777.97	2192988.48	Картометрический метод	5.0	-
307	414729.41	2193015.46	Картометрический метод	5.0	-
337	414935.45	2192816.63	Картометрический метод	5.0	-
338	414918.14	2192792.73	Картометрический метод	5.0	-
339	414886.38	2192818.62	Картометрический метод	5.0	-
340	414902.70	2192840.52	Картометрический метод	5.0	-

## 2. Сведения о характерных точках границ объекта

Обозначение характерных точек границ	Координаты, м		Метод определения координат характерной точки	Средняя квадратическая погрешность положения характерной точки (M <sub>t</sub> ), м	Описание обозначения точки на местности (при наличии)
	X	Y			
1	2	3	4	5	6
337	414935.45	2192816.63	Картометрический метод	5.0	-
341	414541.27	2193396.62	Картометрический метод	5.0	-
342	414533.96	2193381.34	Картометрический метод	5.0	-
343	414522.53	2193357.43	Картометрический метод	5.0	-
344	414511.10	2193333.52	Картометрический метод	5.0	-
345	414499.66	2193309.61	Картометрический метод	5.0	-
346	414488.23	2193285.70	Картометрический метод	5.0	-
347	414476.80	2193261.79	Картометрический метод	5.0	-
348	414465.36	2193237.88	Картометрический метод	5.0	-
349	414453.93	2193213.97	Картометрический метод	5.0	-
350	414442.50	2193190.07	Картометрический метод	5.0	-
351	414428.16	2193160.08	Картометрический метод	5.0	-
352	414416.36	2193135.40	Картометрический метод	5.0	-
353	414405.25	2193112.16	Картометрический метод	5.0	-
354	414394.07	2193088.78	Картометрический метод	5.0	-
355	414382.82	2193065.25	Картометрический метод	5.0	-
356	414371.48	2193041.54	Картометрический метод	5.0	-
357	414360.08	2193017.69	Картометрический метод	5.0	-
358	414348.58	2192993.64	Картометрический метод	5.0	-
359	414337.01	2192969.45	Картометрический метод	5.0	-
360	414325.35	2192945.06	Картометрический метод	5.0	-
361	414313.70	2192920.70	Картометрический метод	5.0	-
362	414350.49	2192902.57	Картометрический метод	5.0	-
363	414339.66	2192880.56	Картометрический метод	5.0	-
364	414353.57	2192876.92	Картометрический метод	5.0	-



2. Сведения о характерных точках границ объекта					
Обозначение характерных точек границ	Координаты, м		Метод определения координат характерной точки	Средняя квадратическая погрешность положения характерной точки (M <sub>t</sub> ), м	Описание обозначения точки на местности (при наличии)
	X	Y			
1	2	3	4	5	6
365	414393.67	2192866.40	Картометрический метод	5.0	-
366	414404.08	2192886.91	Картометрический метод	5.0	-
367	414416.83	2192912.06	Картометрический метод	5.0	-
368	414429.16	2192936.39	Картометрический метод	5.0	-
369	414441.36	2192960.45	Картометрический метод	5.0	-
370	414455.77	2192988.88	Картометрический метод	5.0	-
371	414470.05	2193017.05	Картометрический метод	5.0	-
372	414481.95	2193040.53	Картометрический метод	5.0	-
373	414493.80	2193063.90	Картометрический метод	5.0	-
374	414505.51	2193087.00	Картометрический метод	5.0	-
375	414516.45	2193108.58	Картометрический метод	5.0	-
376	414529.15	2193133.64	Картометрический метод	5.0	-
377	414540.23	2193155.49	Картометрический метод	5.0	-
378	414551.31	2193177.34	Картометрический метод	5.0	-
379	414562.39	2193199.20	Картометрический метод	5.0	-
380	414573.46	2193221.05	Картометрический метод	5.0	-
381	414584.54	2193242.90	Картометрический метод	5.0	-
382	414595.62	2193264.76	Картометрический метод	5.0	-
383	414601.76	2193276.86	Картометрический метод	5.0	-
384	414606.70	2193286.61	Картометрический метод	5.0	-
385	414617.78	2193308.47	Картометрический метод	5.0	-
386	414628.86	2193330.32	Картометрический метод	5.0	-
387	414646.50	2193365.09	Картометрический метод	5.0	-
388	414625.13	2193371.49	Картометрический метод	5.0	-
389	414599.71	2193379.11	Картометрический метод	5.0	-

2. Сведения о характерных точках границ объекта					
Обозначение характерных точек границ	Координаты, м		Метод определения координат характерной точки	Средняя квадратическая погрешность положения характерной точки (M <sub>t</sub> ), м	Описание обозначения точки на местности (при наличии)
	X	Y			
1	2	3	4	5	6
390	414589.03	2193382.31	Картометрический метод	5.0	-
341	414541.27	2193396.62	Картометрический метод	5.0	-
391	415099.24	2193636.69	Картометрический метод	5.0	-
392	414954.76	2193635.73	Картометрический метод	5.0	-
393	414946.92	2193565.57	Картометрический метод	5.0	-
394	414946.91	2193565.56	Картометрический метод	5.0	-
395	414934.01	2193565.42	Картометрический метод	5.0	-
396	414932.83	2193553.55	Картометрический метод	5.0	-
397	414924.19	2193549.49	Картометрический метод	5.0	-
398	414908.11	2193542.00	Картометрический метод	5.0	-
399	414883.22	2193530.40	Картометрический метод	5.0	-
400	414855.59	2193517.51	Картометрический метод	5.0	-
401	414854.06	2193514.63	Картометрический метод	5.0	-
402	414844.39	2193497.02	Картометрический метод	5.0	-
403	414838.40	2193486.04	Картометрический метод	5.0	-
404	414824.21	2193460.12	Картометрический метод	5.0	-
405	414818.18	2193449.08	Картометрический метод	5.0	-
406	414800.22	2193416.25	Картометрический метод	5.0	-
407	414794.55	2193399.26	Картометрический метод	5.0	-
408	414780.43	2193357.00	Картометрический метод	5.0	-
409	414803.09	2193324.38	Картометрический метод	5.0	-
410	414816.11	2193305.64	Картометрический метод	5.0	-
411	414823.31	2193296.80	Картометрический метод	5.0	-
412	414838.15	2193278.58	Картометрический метод	5.0	-
413	414845.42	2193269.65	Картометрический метод	5.0	-

2. Сведения о характерных точках границ объекта					
Обозначение характерных точек границ	Координаты, м		Метод определения координат характерной точки	Средняя квадратическая погрешность положения характерной точки (M <sub>t</sub> ), м	Описание обозначения точки на местности (при наличии)
	X	Y			
1	2	3	4	5	6
414	414797.05	2193182.61	Картометрический метод	5.0	-
415	414797.10	2193182.58	Картометрический метод	5.0	-
416	414943.93	2193094.67	Картометрический метод	5.0	-
417	414976.41	2193080.23	Картометрический метод	5.0	-
418	415004.12	2193067.90	Картометрический метод	5.0	-
419	415029.71	2193056.52	Картометрический метод	5.0	-
420	415052.60	2193046.33	Картометрический метод	5.0	-
421	415076.36	2193035.77	Картометрический метод	5.0	-
422	415101.90	2193024.41	Картометрический метод	5.0	-
423	415134.13	2193078.60	Картометрический метод	5.0	-
424	415151.90	2193069.36	Картометрический метод	5.0	-
425	415175.09	2193064.24	Картометрический метод	5.0	-
426	415248.07	2193048.18	Картометрический метод	5.0	-
427	415363.68	2193024.09	Картометрический метод	5.0	-
428	415376.96	2193018.11	Картометрический метод	5.0	-
429	415389.21	2193041.15	Картометрический метод	5.0	-
430	415357.20	2193049.33	Картометрический метод	5.0	-
431	415296.09	2193111.07	Картометрический метод	5.0	-
432	415280.71	2193576.38	Картометрический метод	5.0	-
433	415268.89	2193574.58	Картометрический метод	5.0	-
434	415262.13	2193574.20	Картометрический метод	5.0	-
435	415155.30	2193568.16	Картометрический метод	5.0	-
436	415089.51	2193567.34	Картометрический метод	5.0	-
391	415099.24	2193636.69	Картометрический метод	5.0	-
437	414927.55	2193510.63	Картометрический метод	5.0	-



2. Сведения о характерных точках границ объекта					
Обозначение характерных точек границ	Координаты, м		Метод определения координат характерной точки	Средняя квадратическая погрешность положения характерной точки (M <sub>t</sub> ), м	Описание обозначения точки на местности (при наличии)
	X	Y			
1	2	3	4	5	6
438	414923.24	2193474.97	Картометрический метод	5.0	-
439	414921.89	2193474.56	Картометрический метод	5.0	-
440	414881.34	2193460.40	Картометрический метод	5.0	-
441	414912.97	2193511.25	Картометрический метод	5.0	-
437	414927.55	2193510.63	Картометрический метод	5.0	-
442	415165.36	2193211.57	Картометрический метод	5.0	-
443	415167.01	2193209.77	Картометрический метод	5.0	-
444	415173.07	2193208.94	Картометрический метод	5.0	-
445	415182.74	2193206.16	Картометрический метод	5.0	-
446	415184.72	2193204.47	Картометрический метод	5.0	-
447	415193.74	2193201.02	Картометрический метод	5.0	-
448	415199.20	2193195.57	Картометрический метод	5.0	-
449	415210.30	2193187.25	Картометрический метод	5.0	-
450	415239.04	2193179.14	Картометрический метод	5.0	-
451	415244.93	2193177.95	Картометрический метод	5.0	-
452	415237.23	2193154.05	Картометрический метод	5.0	-
453	415276.31	2193144.71	Картометрический метод	5.0	-
454	415279.72	2193143.96	Картометрический метод	5.0	-
455	415280.62	2193135.61	Картометрический метод	5.0	-
456	415270.32	2193137.24	Картометрический метод	5.0	-
457	415260.85	2193139.16	Картометрический метод	5.0	-
458	415259.00	2193130.11	Картометрический метод	5.0	-
459	415218.67	2193139.78	Картометрический метод	5.0	-
460	415216.04	2193125.22	Картометрический метод	5.0	-
461	415205.69	2193127.67	Картометрический метод	5.0	-

2. Сведения о характерных точках границ объекта					
Обозначение характерных точек границ	Координаты, м		Метод определения координат характерной точки	Средняя квадратическая погрешность положения характерной точки (M <sub>t</sub> ), м	Описание обозначения точки на местности (при наличии)
	X	Y			
1	2	3	4	5	6
462	415180.44	2193129.79	Картометрический метод	5.0	-
463	415153.95	2193084.16	Картометрический метод	5.0	-
464	415121.76	2193088.12	Картометрический метод	5.0	-
465	415128.07	2193114.75	Картометрический метод	5.0	-
466	415128.64	2193117.37	Картометрический метод	5.0	-
467	415130.38	2193117.07	Картометрический метод	5.0	-
468	415139.06	2193115.18	Картометрический метод	5.0	-
469	415141.75	2193114.75	Картометрический метод	5.0	-
470	415144.89	2193119.05	Картометрический метод	5.0	-
471	415148.36	2193122.84	Картометрический метод	5.0	-
472	415151.76	2193126.12	Картометрический метод	5.0	-
473	415154.16	2193126.69	Картометрический метод	5.0	-
474	415155.73	2193126.52	Картометрический метод	5.0	-
475	415156.19	2193126.40	Картометрический метод	5.0	-
476	415159.53	2193129.26	Картометрический метод	5.0	-
477	415159.29	2193131.47	Картометрический метод	5.0	-
478	415158.00	2193133.99	Картометрический метод	5.0	-
479	415156.43	2193147.00	Картометрический метод	5.0	-
480	415156.60	2193158.64	Картометрический метод	5.0	-
481	415153.78	2193159.09	Картометрический метод	5.0	-
482	415153.27	2193186.69	Картометрический метод	5.0	-
483	415157.61	2193186.30	Картометрический метод	5.0	-
484	415161.56	2193185.93	Картометрический метод	5.0	-
485	415161.06	2193179.16	Картометрический метод	5.0	-
486	415172.21	2193166.69	Картометрический метод	5.0	-

## 2. Сведения о характерных точках границ объекта

Обозначение характерных точек границ	Координаты, м		Метод определения координат характерной точки	Средняя квадратическая погрешность положения характерной точки (M <sub>t</sub> ), м	Описание обозначения точки на местности (при наличии)
	X	Y			
1	2	3	4	5	6
487	415171.04	2193158.17	Картометрический метод	5.0	-
488	415185.11	2193153.59	Картометрический метод	5.0	-
489	415166.65	2193126.97	Картометрический метод	5.0	-
490	415165.61	2193126.99	Картометрический метод	5.0	-
491	415163.91	2193124.40	Картометрический метод	5.0	-
492	415168.56	2193123.19	Картометрический метод	5.0	-
493	415179.19	2193138.23	Картометрический метод	5.0	-
494	415189.84	2193154.21	Картометрический метод	5.0	-
495	415193.33	2193159.21	Картометрический метод	5.0	-
496	415198.00	2193162.82	Картометрический метод	5.0	-
497	415221.86	2193159.03	Картометрический метод	5.0	-
498	415224.01	2193165.31	Картометрический метод	5.0	-
499	415218.59	2193172.59	Картометрический метод	5.0	-
500	415199.79	2193186.37	Картометрический метод	5.0	-
501	415193.17	2193194.22	Картометрический метод	5.0	-
502	415181.45	2193199.61	Картометрический метод	5.0	-
503	415175.24	2193200.84	Картометрический метод	5.0	-
504	415172.67	2193199.90	Картометрический метод	5.0	-
505	415169.34	2193196.52	Картометрический метод	5.0	-
506	415166.44	2193198.12	Картометрический метод	5.0	-
507	415155.04	2193199.11	Картометрический метод	5.0	-
508	415156.35	2193208.62	Картометрический метод	5.0	-
509	415156.67	2193211.08	Картометрический метод	5.0	-
510	415160.93	2193213.37	Картометрический метод	5.0	-
442	415165.36	2193211.57	Картометрический метод	5.0	-

2. Сведения о характерных точках границ объекта					
Обозначение характерных точек границ	Координаты, м		Метод определения координат характерной точки	Средняя квадратическая погрешность положения характерной точки (M <sub>t</sub> ), м	Описание обозначения точки на местности (при наличии)
	X	Y			
1	2	3	4	5	6
511	414876.69	2193442.10	Картометрический метод	5.0	-
512	414910.08	2193428.23	Картометрический метод	5.0	-
513	414898.25	2193406.51	Картометрический метод	5.0	-
514	414859.17	2193423.03	Картометрический метод	5.0	-
515	414871.60	2193444.41	Картометрический метод	5.0	-
511	414876.69	2193442.10	Картометрический метод	5.0	-
516	419280.22	2194355.11	Картометрический метод	5.0	-
517	419273.87	2194347.20	Картометрический метод	5.0	-
518	419260.67	2194339.82	Картометрический метод	5.0	-
519	419178.34	2194295.10	Картометрический метод	5.0	-
520	419059.01	2194228.01	Картометрический метод	5.0	-
521	419063.31	2194214.06	Картометрический метод	5.0	-
522	419053.82	2194208.14	Картометрический метод	5.0	-
523	419043.03	2194201.41	Картометрический метод	5.0	-
524	418891.20	2194106.72	Картометрический метод	5.0	-
525	418898.60	2194096.86	Картометрический метод	5.0	-
526	418918.37	2194070.51	Картометрический метод	5.0	-
527	418933.95	2194049.75	Картометрический метод	5.0	-
528	418954.22	2194022.74	Картометрический метод	5.0	-
529	418968.71	2194003.44	Картометрический метод	5.0	-
530	418968.72	2194003.37	Картометрический метод	5.0	-
531	418968.73	2194003.36	Картометрический метод	5.0	-
532	418970.90	2193991.87	Картометрический метод	5.0	-
533	418971.31	2193989.70	Картометрический метод	5.0	-
534	418972.13	2193985.38	Картометрический метод	5.0	-



## 2. Сведения о характерных точках границ объекта

Обозначение характерных точек границ	Координаты, м		Метод определения координат характерной точки	Средняя квадратическая погрешность положения характерной точки (M <sub>t</sub> ), м	Описание обозначения точки на местности (при наличии)
	X	Y			
1	2	3	4	5	6
535	418979.25	2193947.75	Картометрический метод	5.0	-
536	418986.71	2193908.33	Картометрический метод	5.0	-
537	418993.66	2193871.61	Картометрический метод	5.0	-
538	418995.35	2193862.68	Картометрический метод	5.0	-
539	418996.65	2193859.95	Картометрический метод	5.0	-
540	419012.24	2193827.13	Картометрический метод	5.0	-
541	419025.12	2193800.02	Картометрический метод	5.0	-
542	419034.56	2193789.36	Картометрический метод	5.0	-
543	419057.03	2193763.98	Картометрический метод	5.0	-
544	419059.18	2193755.45	Картометрический метод	5.0	-
545	419069.66	2193713.67	Картометрический метод	5.0	-
546	419079.62	2193674.00	Картометрический метод	5.0	-
547	419089.09	2193636.28	Картометрический метод	5.0	-
548	419093.68	2193617.98	Картометрический метод	5.0	-
549	419059.78	2193588.02	Картометрический метод	5.0	-
550	419059.75	2193588.08	Картометрический метод	5.0	-
551	419056.12	2193584.88	Картометрический метод	5.0	-
552	419056.15	2193584.82	Картометрический метод	5.0	-
553	419013.26	2193547.09	Картометрический метод	5.0	-
554	418976.48	2193514.67	Картометрический метод	5.0	-
555	418939.47	2193482.04	Картометрический метод	5.0	-
556	418920.16	2193465.02	Картометрический метод	5.0	-
557	418868.16	2193419.17	Картометрический метод	5.0	-
558	418831.33	2193386.62	Картометрический метод	5.0	-
559	418860.88	2193337.34	Картометрический метод	5.0	-

2. Сведения о характерных точках границ объекта					
Обозначение характерных точек границ	Координаты, м		Метод определения координат характерной точки	Средняя квадратическая погрешность положения характерной точки (M <sub>t</sub> ), м	Описание обозначения точки на местности (при наличии)
	X	Y			
1	2	3	4	5	6
560	418869.67	2193321.61	Картометрический метод	5.0	-
561	418880.78	2193301.70	Картометрический метод	5.0	-
562	418888.10	2193295.27	Картометрический метод	5.0	-
563	418917.51	2193274.88	Картометрический метод	5.0	-
564	418927.05	2193269.32	Картометрический метод	5.0	-
565	418947.12	2193257.63	Картометрический метод	5.0	-
566	418952.45	2193254.45	Картометрический метод	5.0	-
567	418971.84	2193242.91	Картометрический метод	5.0	-
568	418985.67	2193234.68	Картометрический метод	5.0	-
569	418991.13	2193230.55	Картометрический метод	5.0	-
570	419010.87	2193214.47	Картометрический метод	5.0	-
571	419026.69	2193201.21	Картометрический метод	5.0	-
572	419034.43	2193189.71	Картометрический метод	5.0	-
573	419035.25	2193189.10	Картометрический метод	5.0	-
574	419038.44	2193186.69	Картометрический метод	5.0	-
575	419046.13	2193180.87	Картометрический метод	5.0	-
576	419046.67	2193180.46	Картометрический метод	5.0	-
577	419049.36	2193178.43	Картометрический метод	5.0	-
578	419054.54	2193174.51	Картометрический метод	5.0	-
579	419164.95	2193182.43	Картометрический метод	5.0	-
580	419165.80	2193208.64	Картометрический метод	5.0	-
581	419166.97	2193244.93	Картометрический метод	5.0	-
582	419167.31	2193255.24	Картометрический метод	5.0	-
583	419168.35	2193287.42	Картометрический метод	5.0	-
584	419168.63	2193296.08	Картометрический метод	5.0	-

2. Сведения о характерных точках границ объекта					
Обозначение характерных точек границ	Координаты, м		Метод определения координат характерной точки	Средняя квадратическая погрешность положения характерной точки (M <sub>t</sub> ), м	Описание обозначения точки на местности (при наличии)
	X	Y			
1	2	3	4	5	6
585	419168.70	2193298.34	Картометрический метод	5.0	-
586	419168.93	2193305.37	Картометрический метод	5.0	-
587	419169.47	2193341.32	Картометрический метод	5.0	-
588	419169.52	2193344.94	Картометрический метод	5.0	-
589	419169.14	2193351.58	Картометрический метод	5.0	-
590	419175.04	2193370.70	Картометрический метод	5.0	-
591	419176.35	2193389.33	Картометрический метод	5.0	-
592	419147.25	2193389.11	Картометрический метод	5.0	-
593	419120.34	2193388.90	Картометрический метод	5.0	-
594	419093.26	2193388.69	Картометрический метод	5.0	-
595	419066.08	2193388.49	Картометрический метод	5.0	-
596	419039.02	2193388.28	Картометрический метод	5.0	-
597	419022.32	2193388.15	Картометрический метод	5.0	-
598	419020.22	2193464.39	Картометрический метод	5.0	-
599	419104.51	2193500.85	Картометрический метод	5.0	-
600	419141.10	2193516.68	Картометрический метод	5.0	-
601	419136.95	2193524.56	Картометрический метод	5.0	-
602	419143.81	2193530.56	Картометрический метод	5.0	-
603	419153.81	2193538.55	Картометрический метод	5.0	-
604	419172.24	2193553.09	Картометрический метод	5.0	-
605	419211.90	2193569.37	Картометрический метод	5.0	-
606	419236.04	2193577.02	Картометрический метод	5.0	-
607	419278.73	2193595.36	Картометрический метод	5.0	-
608	419278.97	2193595.47	Картометрический метод	5.0	-
609	419281.55	2193596.68	Картометрический метод	5.0	-

## 2. Сведения о характерных точках границ объекта

Обозначение характерных точек границ	Координаты, м		Метод определения координат характерной точки	Средняя квадратическая погрешность положения характерной точки (M <sub>t</sub> ), м	Описание обозначения точки на местности (при наличии)
	X	Y			
1	2	3	4	5	6
610	419285.17	2193599.31	Картометрический метод	5.0	-
611	419285.26	2193599.36	Картометрический метод	5.0	-
612	419285.77	2193599.67	Картометрический метод	5.0	-
613	419294.34	2193604.81	Картометрический метод	5.0	-
614	419303.30	2193609.71	Картометрический метод	5.0	-
615	419336.90	2193623.71	Картометрический метод	5.0	-
616	419389.24	2193647.01	Картометрический метод	5.0	-
617	419397.66	2193649.69	Картометрический метод	5.0	-
618	419400.24	2193650.50	Картометрический метод	5.0	-
619	419417.38	2193652.82	Картометрический метод	5.0	-
620	419492.49	2193681.81	Картометрический метод	5.0	-
621	419496.54	2193682.24	Картометрический метод	5.0	-
622	419467.84	2193750.47	Картометрический метод	5.0	-
623	419435.76	2193840.88	Картометрический метод	5.0	-
624	419413.95	2193910.70	Картометрический метод	5.0	-
625	419388.20	2193999.73	Картометрический метод	5.0	-
626	419363.43	2194082.22	Картометрический метод	5.0	-
627	419323.93	2194214.00	Картометрический метод	5.0	-
628	419297.05	2194303.27	Картометрический метод	5.0	-
516	419280.22	2194355.11	Картометрический метод	5.0	-
629	419536.67	2194441.97	Картометрический метод	5.0	-
630	419451.56	2194430.35	Картометрический метод	5.0	-
631	419447.80	2194429.84	Картометрический метод	5.0	-
632	419428.38	2194427.19	Картометрический метод	5.0	-
633	419293.60	2194408.78	Картометрический метод	5.0	-



2. Сведения о характерных точках границ объекта					
Обозначение характерных точек границ	Координаты, м		Метод определения координат характерной точки	Средняя квадратическая погрешность положения характерной точки (M <sub>t</sub> ), м	Описание обозначения точки на местности (при наличии)
	X	Y			
1	2	3	4	5	6
634	419286.22	2194407.73	Картометрический метод	5.0	-
635	419287.81	2194401.91	Картометрический метод	5.0	-
636	419288.79	2194402.08	Картометрический метод	5.0	-
637	419295.15	2194403.02	Картометрический метод	5.0	-
638	419309.87	2194405.02	Картометрический метод	5.0	-
639	419334.52	2194408.36	Картометрический метод	5.0	-
640	419399.24	2194417.13	Картометрический метод	5.0	-
641	419374.56	2194332.71	Картометрический метод	5.0	-
642	419334.66	2194349.56	Картометрический метод	5.0	-
643	419333.94	2194347.86	Картометрический метод	5.0	-
644	419320.70	2194353.48	Картометрический метод	5.0	-
645	419318.95	2194361.81	Картометрический метод	5.0	-
646	419306.94	2194359.32	Картометрический метод	5.0	-
647	419301.43	2194358.18	Картометрический метод	5.0	-
648	419300.47	2194357.93	Картометрический метод	5.0	-
649	419303.25	2194348.67	Картометрический метод	5.0	-
650	419315.25	2194308.75	Картометрический метод	5.0	-
651	419342.12	2194219.50	Картометрический метод	5.0	-
652	419351.56	2194194.10	Картометрический метод	5.0	-
653	419358.37	2194168.88	Картометрический метод	5.0	-
654	419364.13	2194147.52	Картометрический метод	5.0	-
655	419369.61	2194127.23	Картометрический метод	5.0	-
656	419375.61	2194105.01	Картометрический метод	5.0	-
657	419380.15	2194088.18	Картометрический метод	5.0	-
658	419382.04	2194081.87	Картометрический метод	5.0	-

2. Сведения о характерных точках границ объекта					
Обозначение характерных точек границ	Координаты, м		Метод определения координат характерной точки	Средняя квадратическая погрешность положения характерной точки (M <sub>t</sub> ), м	Описание обозначения точки на местности (при наличии)
	X	Y			
1	2	3	4	5	6
659	419388.93	2194058.91	Картометрический метод	5.0	-
660	419395.81	2194035.93	Картометрический метод	5.0	-
661	419402.71	2194012.93	Картометрический метод	5.0	-
662	419409.61	2193989.91	Картометрический метод	5.0	-
663	419416.50	2193966.92	Картометрический метод	5.0	-
664	419423.40	2193943.93	Картометрический метод	5.0	-
665	419430.29	2193920.93	Картометрический метод	5.0	-
666	419430.55	2193920.07	Картометрический метод	5.0	-
667	419437.67	2193898.11	Картометрический метод	5.0	-
668	419445.07	2193875.27	Картометрический метод	5.0	-
669	419452.47	2193852.44	Картометрический метод	5.0	-
670	419459.87	2193829.61	Картометрический метод	5.0	-
671	419467.27	2193806.77	Картометрический метод	5.0	-
672	419474.00	2193786.01	Картометрический метод	5.0	-
673	419474.84	2193783.99	Картометрический метод	5.0	-
674	419484.11	2193761.74	Картометрический метод	5.0	-
675	419493.38	2193739.50	Картометрический метод	5.0	-
676	419503.53	2193715.13	Картометрический метод	5.0	-
677	419516.37	2193684.30	Картометрический метод	5.0	-
678	419518.27	2193680.70	Картометрический метод	5.0	-
679	419542.06	2193635.65	Картометрический метод	5.0	-
680	419564.72	2193592.74	Картометрический метод	5.0	-
681	419566.37	2193589.61	Картометрический метод	5.0	-
682	419609.84	2193633.86	Картометрический метод	5.0	-
683	419697.65	2193684.64	Картометрический метод	5.0	-

2. Сведения о характерных точках границ объекта					
Обозначение характерных точек границ	Координаты, м		Метод определения координат характерной точки	Средняя квадратическая погрешность положения характерной точки (M <sub>t</sub> ), м	Описание обозначения точки на местности (при наличии)
	X	Y			
1	2	3	4	5	6
684	419755.46	2193703.75	Картометрический метод	5.0	-
685	419789.26	2193709.25	Картометрический метод	5.0	-
686	419875.90	2193750.37	Картометрический метод	5.0	-
687	419867.32	2193768.45	Картометрический метод	5.0	-
688	419824.33	2193859.08	Картометрический метод	5.0	-
689	419840.67	2193960.64	Картометрический метод	5.0	-
690	419797.63	2194169.33	Картометрический метод	5.0	-
691	419797.63	2194169.35	Картометрический метод	5.0	-
692	419770.48	2194301.00	Картометрический метод	5.0	-
693	419752.31	2194385.05	Картометрический метод	5.0	-
694	419750.80	2194392.02	Картометрический метод	5.0	-
695	419729.02	2194392.34	Картометрический метод	5.0	-
696	419709.82	2194395.10	Картометрический метод	5.0	-
697	419702.31	2194396.15	Картометрический метод	5.0	-
698	419697.90	2194398.93	Картометрический метод	5.0	-
699	419680.10	2194410.08	Картометрический метод	5.0	-
700	419660.30	2194416.57	Картометрический метод	5.0	-
701	419638.88	2194423.51	Картометрический метод	5.0	-
702	419635.81	2194424.50	Картометрический метод	5.0	-
703	419615.36	2194428.91	Картометрический метод	5.0	-
704	419596.61	2194432.95	Картометрический метод	5.0	-
705	419576.03	2194437.38	Картометрический метод	5.0	-
706	419575.04	2194437.59	Картометрический метод	5.0	-
707	419560.39	2194439.26	Картометрический метод	5.0	-
629	419536.67	2194441.97	Картометрический метод	5.0	-

2. Сведения о характерных точках границ объекта					
Обозначение характерных точек границ	Координаты, м		Метод определения координат характерной точки	Средняя квадратическая погрешность положения характерной точки (M <sub>t</sub> ), м	Описание обозначения точки на местности (при наличии)
	X	Y			
1	2	3	4	5	6
708	414791.52	2194734.90	Картометрический метод	5.0	-
709	414742.00	2194714.29	Картометрический метод	5.0	-
710	414716.53	2194646.45	Картометрический метод	5.0	-
711	414687.62	2194594.50	Картометрический метод	5.0	-
712	414677.17	2194548.38	Картометрический метод	5.0	-
713	414664.26	2194527.48	Картометрический метод	5.0	-
714	414632.90	2194513.34	Картометрический метод	5.0	-
715	414614.46	2194519.49	Картометрический метод	5.0	-
716	414609.10	2194543.04	Картометрический метод	5.0	-
717	414628.33	2194651.93	Картометрический метод	5.0	-
718	414638.52	2194666.13	Картометрический метод	5.0	-
719	414670.53	2194684.14	Картометрический метод	5.0	-
720	414458.16	2194682.55	Картометрический метод	5.0	-
721	414413.08	2194682.21	Картометрический метод	5.0	-
722	414352.90	2194439.55	Картометрический метод	5.0	-
723	414342.47	2194327.82	Картометрический метод	5.0	-
724	414409.09	2194333.77	Картометрический метод	5.0	-
725	414522.26	2194386.71	Картометрический метод	5.0	-
726	414560.40	2194389.82	Картометрический метод	5.0	-
727	414725.49	2194328.67	Картометрический метод	5.0	-
728	414745.23	2194307.43	Картометрический метод	5.0	-
729	414766.41	2194284.64	Картометрический метод	5.0	-
730	414778.91	2194276.88	Картометрический метод	5.0	-
731	414828.70	2194248.37	Картометрический метод	5.0	-
732	414868.21	2194225.75	Картометрический метод	5.0	-



## 2. Сведения о характерных точках границ объекта

Обозначение характерных точек границ	Координаты, м		Метод определения координат характерной точки	Средняя квадратическая погрешность положения характерной точки (M <sub>t</sub> ), м	Описание обозначения точки на местности (при наличии)
	X	Y			
1	2	3	4	5	6
733	414865.89	2194212.33	Картометрический метод	5.0	-
734	414862.01	2194189.92	Картометрический метод	5.0	-
735	414849.00	2194114.83	Картометрический метод	5.0	-
736	414844.09	2194086.48	Картометрический метод	5.0	-
737	414838.98	2194057.00	Картометрический метод	5.0	-
738	414838.48	2194054.05	Картометрический метод	5.0	-
739	414998.05	2193996.55	Картометрический метод	5.0	-
740	414992.68	2193968.26	Картометрический метод	5.0	-
741	414988.95	2193948.67	Картометрический метод	5.0	-
742	415085.44	2193931.02	Картометрический метод	5.0	-
743	415272.59	2193956.56	Картометрический метод	5.0	-
744	415278.53	2193955.78	Картометрический метод	5.0	-
745	415337.49	2193953.79	Картометрический метод	5.0	-
746	415350.17	2193989.17	Картометрический метод	5.0	-
747	415340.97	2193993.12	Картометрический метод	5.0	-
748	415311.09	2194005.89	Картометрический метод	5.0	-
749	415294.66	2194012.89	Картометрический метод	5.0	-
750	415276.03	2194010.98	Картометрический метод	5.0	-
751	415244.55	2194007.77	Картометрический метод	5.0	-
752	415218.12	2194006.41	Картометрический метод	5.0	-
753	415219.41	2193994.85	Картометрический метод	5.0	-
754	415194.17	2193989.13	Картометрический метод	5.0	-
755	415163.88	2193982.17	Картометрический метод	5.0	-
756	415164.39	2193978.23	Картометрический метод	5.0	-
757	415171.87	2193978.37	Картометрический метод	5.0	-

2. Сведения о характерных точках границ объекта					
Обозначение характерных точек границ	Координаты, м		Метод определения координат характерной точки	Средняя квадратическая погрешность положения характерной точки (M <sub>t</sub> ), м	Описание обозначения точки на местности (при наличии)
	X	Y			
1	2	3	4	5	6
758	415171.97	2193953.51	Картометрический метод	5.0	-
759	415087.50	2193943.37	Картометрический метод	5.0	-
760	415055.35	2193950.00	Картометрический метод	5.0	-
761	415062.62	2193966.70	Картометрический метод	5.0	-
762	415093.27	2194029.45	Картометрический метод	5.0	-
763	415095.52	2194037.70	Картометрический метод	5.0	-
764	415107.31	2194073.72	Картометрический метод	5.0	-
765	415164.18	2194053.73	Картометрический метод	5.0	-
766	415208.68	2194036.73	Картометрический метод	5.0	-
767	415209.76	2194027.99	Картометрический метод	5.0	-
768	415209.24	2194022.56	Картометрический метод	5.0	-
769	415212.59	2194016.89	Картометрический метод	5.0	-
770	415217.54	2194013.18	Картометрический метод	5.0	-
771	415236.31	2194012.69	Картометрический метод	5.0	-
772	415237.27	2194012.66	Картометрический метод	5.0	-
773	415247.98	2194015.58	Картометрический метод	5.0	-
774	415248.20	2194015.59	Картометрический метод	5.0	-
775	415277.41	2194016.48	Картометрический метод	5.0	-
776	415305.44	2194017.34	Картометрический метод	5.0	-
777	415314.97	2194012.98	Картометрический метод	5.0	-
778	415349.88	2193997.02	Картометрический метод	5.0	-
779	415352.59	2193995.91	Картометрический метод	5.0	-
780	415371.59	2193997.19	Картометрический метод	5.0	-
781	415375.61	2194003.70	Картометрический метод	5.0	-
782	415390.48	2194162.56	Картометрический метод	5.0	-

2. Сведения о характерных точках границ объекта					
Обозначение характерных точек границ	Координаты, м		Метод определения координат характерной точки	Средняя квадратическая погрешность положения характерной точки (M <sub>t</sub> ), м	Описание обозначения точки на местности (при наличии)
	X	Y			
1	2	3	4	5	6
783	415395.07	2194211.63	Картометрический метод	5.0	-
784	415370.99	2194215.24	Картометрический метод	5.0	-
785	415341.60	2194222.79	Картометрический метод	5.0	-
786	415310.33	2194227.81	Картометрический метод	5.0	-
787	415281.26	2194232.56	Картометрический метод	5.0	-
788	415191.00	2194255.61	Картометрический метод	5.0	-
789	415203.21	2194340.86	Картометрический метод	5.0	-
790	415193.49	2194342.79	Картометрический метод	5.0	-
791	415203.00	2194402.92	Картометрический метод	5.0	-
792	415034.83	2194445.09	Картометрический метод	5.0	-
793	415013.51	2194443.28	Картометрический метод	5.0	-
794	414980.06	2194359.77	Картометрический метод	5.0	-
795	414892.47	2194380.30	Картометрический метод	5.0	-
796	414920.66	2194480.46	Картометрический метод	5.0	-
797	414867.62	2194501.71	Картометрический метод	5.0	-
798	414893.30	2194635.30	Картометрический метод	5.0	-
799	414782.05	2194639.65	Картометрический метод	5.0	-
708	414791.52	2194734.90	Картометрический метод	5.0	-
800	419217.99	2202148.31	Картометрический метод	5.0	-
801	419243.11	2202213.18	Картометрический метод	5.0	-
802	419231.83	2202220.72	Картометрический метод	5.0	-
803	419195.63	2202162.42	Картометрический метод	5.0	-
800	419217.99	2202148.31	Картометрический метод	5.0	-
804	419192.72	2195355.92	Картометрический метод	5.0	-
805	419159.35	2195335.25	Картометрический метод	5.0	-

2. Сведения о характерных точках границ объекта					
Обозначение характерных точек границ	Координаты, м		Метод определения координат характерной точки	Средняя квадратическая погрешность положения характерной точки (M <sub>t</sub> ), м	Описание обозначения точки на местности (при наличии)
	X	Y			
1	2	3	4	5	6
806	419149.17	2195327.83	Картометрический метод	5.0	-
807	419122.29	2195319.29	Картометрический метод	5.0	-
808	419103.52	2195352.02	Картометрический метод	5.0	-
809	419081.42	2195324.54	Картометрический метод	5.0	-
810	419075.94	2195320.96	Картометрический метод	5.0	-
811	419068.54	2195319.04	Картометрический метод	5.0	-
812	419031.59	2195311.16	Картометрический метод	5.0	-
813	419012.36	2195302.20	Картометрический метод	5.0	-
814	419006.68	2195302.90	Картометрический метод	5.0	-
815	418999.58	2195312.94	Картометрический метод	5.0	-
816	418986.87	2195313.33	Картометрический метод	5.0	-
817	418967.61	2195318.42	Картометрический метод	5.0	-
818	418961.06	2195318.83	Картометрический метод	5.0	-
819	418950.48	2195313.06	Картометрический метод	5.0	-
820	418933.24	2195294.20	Картометрический метод	5.0	-
821	418928.83	2195292.41	Картометрический метод	5.0	-
822	418921.80	2195291.65	Картометрический метод	5.0	-
823	418898.81	2195286.75	Картометрический метод	5.0	-
824	418891.88	2195281.47	Картометрический метод	5.0	-
825	418894.98	2195274.53	Картометрический метод	5.0	-
826	418894.15	2195267.38	Картометрический метод	5.0	-
827	418890.12	2195263.65	Картометрический метод	5.0	-
828	418868.14	2195254.11	Картометрический метод	5.0	-
829	418851.15	2195244.06	Картометрический метод	5.0	-
830	418837.88	2195239.36	Картометрический метод	5.0	-



2. Сведения о характерных точках границ объекта					
Обозначение характерных точек границ	Координаты, м		Метод определения координат характерной точки	Средняя квадратическая погрешность положения характерной точки (M <sub>t</sub> ), м	Описание обозначения точки на местности (при наличии)
	X	Y			
1	2	3	4	5	6
831	418764.47	2195200.94	Картометрический метод	5.0	-
832	418728.24	2195110.80	Картометрический метод	5.0	-
833	418725.16	2195077.04	Картометрический метод	5.0	-
834	418710.64	2195074.43	Картометрический метод	5.0	-
835	418738.76	2194909.95	Картометрический метод	5.0	-
836	418707.16	2194903.51	Картометрический метод	5.0	-
837	418695.79	2194849.15	Картометрический метод	5.0	-
838	418678.47	2194776.37	Картометрический метод	5.0	-
839	418661.53	2194703.45	Картометрический метод	5.0	-
840	418653.72	2194674.42	Картометрический метод	5.0	-
841	418653.73	2194656.42	Картометрический метод	5.0	-
842	418710.95	2194630.94	Картометрический метод	5.0	-
843	418754.03	2194622.83	Картометрический метод	5.0	-
844	418673.58	2194576.42	Картометрический метод	5.0	-
845	418676.79	2194565.51	Картометрический метод	5.0	-
846	418679.27	2194551.55	Картометрический метод	5.0	-
847	418794.68	2194605.18	Картометрический метод	5.0	-
848	418842.96	2194594.22	Картометрический метод	5.0	-
849	418882.50	2194607.62	Картометрический метод	5.0	-
850	418881.50	2194625.84	Картометрический метод	5.0	-
851	418879.89	2194650.69	Картометрический метод	5.0	-
852	418875.32	2194719.84	Картометрический метод	5.0	-
853	418857.85	2194799.71	Картометрический метод	5.0	-
854	418853.57	2194822.97	Картометрический метод	5.0	-
855	418851.95	2194864.37	Картометрический метод	5.0	-

## 2. Сведения о характерных точках границ объекта

Обозначение характерных точек границ	Координаты, м		Метод определения координат характерной точки	Средняя квадратическая погрешность положения характерной точки (M <sub>t</sub> ), м	Описание обозначения точки на местности (при наличии)
	X	Y			
1	2	3	4	5	6
856	418875.84	2194867.49	Картометрический метод	5.0	-
857	418912.20	2194868.77	Картометрический метод	5.0	-
858	418926.28	2194857.93	Картометрический метод	5.0	-
859	418970.61	2194852.26	Картометрический метод	5.0	-
860	418979.44	2194851.13	Картометрический метод	5.0	-
861	418994.40	2194842.12	Картометрический метод	5.0	-
862	419005.81	2194826.69	Картометрический метод	5.0	-
863	419007.47	2194813.60	Картометрический метод	5.0	-
864	419009.21	2194799.87	Картометрический метод	5.0	-
865	419029.83	2194780.33	Картометрический метод	5.0	-
866	419035.57	2194775.35	Картометрический метод	5.0	-
867	419043.85	2194698.95	Картометрический метод	5.0	-
868	419077.35	2194715.44	Картометрический метод	5.0	-
869	419073.47	2194755.43	Картометрический метод	5.0	-
870	419088.49	2194754.26	Картометрический метод	5.0	-
871	419089.87	2194745.74	Картометрический метод	5.0	-
872	419092.49	2194735.55	Картометрический метод	5.0	-
873	419095.23	2194724.73	Картометрический метод	5.0	-
874	419098.36	2194712.17	Картометрический метод	5.0	-
875	419100.33	2194702.35	Картометрический метод	5.0	-
876	419108.42	2194677.21	Картометрический метод	5.0	-
877	419130.82	2194617.27	Картометрический метод	5.0	-
878	419135.94	2194567.29	Картометрический метод	5.0	-
879	419125.59	2194538.32	Картометрический метод	5.0	-
880	419117.70	2194532.32	Картометрический метод	5.0	-



2. Сведения о характерных точках границ объекта					
Обозначение характерных точек границ	Координаты, м		Метод определения координат характерной точки	Средняя квадратическая погрешность положения характерной точки (M <sub>t</sub> ), м	Описание обозначения точки на местности (при наличии)
	X	Y			
1	2	3	4	5	6
881	419158.66	2194372.14	Картометрический метод	5.0	-
882	419184.85	2194392.92	Картометрический метод	5.0	-
883	419191.19	2194397.93	Картометрический метод	5.0	-
884	419208.45	2194411.57	Картометрический метод	5.0	-
885	419219.40	2194420.25	Картометрический метод	5.0	-
886	419208.93	2194476.65	Картометрический метод	5.0	-
887	419248.85	2194484.20	Картометрический метод	5.0	-
888	419237.95	2194571.83	Картометрический метод	5.0	-
889	419231.19	2194638.42	Картометрический метод	5.0	-
890	419223.28	2194716.47	Картометрический метод	5.0	-
891	419222.64	2194722.11	Картометрический метод	5.0	-
892	419220.99	2194730.50	Картометрический метод	5.0	-
893	419218.16	2194758.09	Картометрический метод	5.0	-
894	419213.14	2194809.48	Картометрический метод	5.0	-
895	419203.26	2194900.73	Картометрический метод	5.0	-
896	419197.18	2194962.09	Картометрический метод	5.0	-
897	419191.95	2195012.23	Картометрический метод	5.0	-
898	419189.36	2195044.92	Картометрический метод	5.0	-
899	419189.24	2195048.89	Картометрический метод	5.0	-
900	419189.25	2195050.48	Картометрический метод	5.0	-
901	419188.67	2195056.11	Картометрический метод	5.0	-
902	419187.72	2195062.89	Картометрический метод	5.0	-
903	419187.61	2195078.30	Картометрический метод	5.0	-
904	419187.59	2195081.13	Картометрический метод	5.0	-
905	419190.63	2195099.93	Картометрический метод	5.0	-

2. Сведения о характерных точках границ объекта					
Обозначение характерных точек границ	Координаты, м		Метод определения координат характерной точки	Средняя квадратическая погрешность положения характерной точки (M <sub>t</sub> ), м	Описание обозначения точки на местности (при наличии)
	X	Y			
1	2	3	4	5	6
906	419190.83	2195101.13	Картометрический метод	5.0	-
907	419194.85	2195114.63	Картометрический метод	5.0	-
908	419199.14	2195125.24	Картометрический метод	5.0	-
909	419210.61	2195155.70	Картометрический метод	5.0	-
910	419223.67	2195190.76	Картометрический метод	5.0	-
911	419225.98	2195219.62	Картометрический метод	5.0	-
912	419223.55	2195275.97	Картометрический метод	5.0	-
913	419221.15	2195308.71	Картометрический метод	5.0	-
914	419219.35	2195314.93	Картометрический метод	5.0	-
915	419217.65	2195321.51	Картометрический метод	5.0	-
916	419214.44	2195325.16	Картометрический метод	5.0	-
917	419211.68	2195329.43	Картометрический метод	5.0	-
918	419210.04	2195334.43	Картометрический метод	5.0	-
919	419205.93	2195341.53	Картометрический метод	5.0	-
920	419203.56	2195345.63	Картометрический метод	5.0	-
921	419200.79	2195350.42	Картометрический метод	5.0	-
922	419196.50	2195357.84	Картометрический метод	5.0	-
804	419192.72	2195355.92	Картометрический метод	5.0	-
923	419126.96	2195249.13	Картометрический метод	5.0	-
924	419091.46	2195240.82	Картометрический метод	5.0	-
925	419087.16	2195259.03	Картометрический метод	5.0	-
926	419122.66	2195267.34	Картометрический метод	5.0	-
923	419126.96	2195249.13	Картометрический метод	5.0	-
927	419209.59	2194809.46	Картометрический метод	5.0	-
928	419214.09	2194761.51	Картометрический метод	5.0	-

2. Сведения о характерных точках границ объекта					
Обозначение характерных точек границ	Координаты, м		Метод определения координат характерной точки	Средняя квадратическая погрешность положения характерной точки (M <sub>t</sub> ), м	Описание обозначения точки на местности (при наличии)
	X	Y			
1	2	3	4	5	6
929	419206.79	2194753.22	Картометрический метод	5.0	-
930	419168.19	2194745.68	Картометрический метод	5.0	-
931	419173.49	2194774.66	Картометрический метод	5.0	-
932	419170.35	2194805.89	Картометрический метод	5.0	-
933	419148.88	2195019.47	Картометрический метод	5.0	-
934	419189.26	2195026.11	Картометрический метод	5.0	-
927	419209.59	2194809.46	Картометрический метод	5.0	-
935	419279.83	2195454.72	Картометрический метод	5.0	-
936	419244.55	2195438.75	Картометрический метод	5.0	-
937	419223.69	2195435.26	Картометрический метод	5.0	-
938	419218.04	2195433.68	Картометрический метод	5.0	-
939	419215.40	2195432.25	Картометрический метод	5.0	-
940	419195.94	2195424.61	Картометрический метод	5.0	-
941	419187.47	2195419.18	Картометрический метод	5.0	-
942	419198.77	2195394.96	Картометрический метод	5.0	-
943	419198.33	2195390.23	Картометрический метод	5.0	-
944	419205.74	2195377.19	Картометрический метод	5.0	-
945	419209.65	2195374.89	Картометрический метод	5.0	-
946	419235.42	2195328.85	Картометрический метод	5.0	-
947	419239.93	2195312.08	Картометрический метод	5.0	-
948	419239.95	2195310.47	Картометрический метод	5.0	-
949	419236.55	2195309.95	Картометрический метод	5.0	-
950	419236.75	2195307.33	Картометрический метод	5.0	-
951	419238.34	2195286.50	Картометрический метод	5.0	-
952	419240.10	2195265.59	Картометрический метод	5.0	-



2. Сведения о характерных точках границ объекта					
Обозначение характерных точек границ	Координаты, м		Метод определения координат характерной точки	Средняя квадратическая погрешность положения характерной точки (M <sub>t</sub> ), м	Описание обозначения точки на местности (при наличии)
	X	Y			
1	2	3	4	5	6
953	419242.98	2195266.02	Картометрический метод	5.0	-
954	419243.23	2195260.52	Картометрический метод	5.0	-
955	419238.87	2195260.09	Картометрический метод	5.0	-
956	419239.14	2195256.55	Картометрический метод	5.0	-
957	419240.74	2195224.76	Картометрический метод	5.0	-
958	419240.89	2195221.76	Картометрический метод	5.0	-
959	419244.75	2195221.97	Картометрический метод	5.0	-
960	419245.02	2195219.28	Картометрический метод	5.0	-
961	419242.39	2195186.60	Картометрический метод	5.0	-
962	419228.29	2195148.73	Картометрический метод	5.0	-
963	419214.96	2195116.73	Картометрический метод	5.0	-
964	419209.62	2195097.48	Картометрический метод	5.0	-
965	419208.44	2195087.60	Картометрический метод	5.0	-
966	419258.06	2195124.35	Картометрический метод	5.0	-
967	419264.81	2195097.75	Картометрический метод	5.0	-
968	419274.35	2195060.13	Картометрический метод	5.0	-
969	419209.92	2195042.41	Картометрический метод	5.0	-
970	419208.64	2195042.16	Картометрический метод	5.0	-
971	419210.87	2195013.97	Картометрический метод	5.0	-
972	419216.08	2194964.02	Картометрический метод	5.0	-
973	419222.16	2194902.69	Картометрический метод	5.0	-
974	419230.17	2194829.15	Картометрический метод	5.0	-
975	419229.18	2194829.03	Картометрический метод	5.0	-
976	419229.30	2194828.04	Картометрический метод	5.0	-
977	419230.29	2194828.16	Картометрический метод	5.0	-

2. Сведения о характерных точках границ объекта					
Обозначение характерных точек границ	Координаты, м		Метод определения координат характерной точки	Средняя квадратическая погрешность положения характерной точки (M <sub>t</sub> ), м	Описание обозначения точки на местности (при наличии)
	X	Y			
1	2	3	4	5	6
978	419232.04	2194811.42	Картометрический метод	5.0	-
979	419237.08	2194759.87	Картометрический метод	5.0	-
980	419243.25	2194691.95	Картометрический метод	5.0	-
981	419249.89	2194620.50	Картометрический метод	5.0	-
982	419252.64	2194593.44	Картометрический метод	5.0	-
983	419287.88	2194618.23	Картометрический метод	5.0	-
984	419303.27	2194629.07	Картометрический метод	5.0	-
985	419325.89	2194644.99	Картометрический метод	5.0	-
986	419332.48	2194649.63	Картометрический метод	5.0	-
987	419368.72	2194675.13	Картометрический метод	5.0	-
988	419364.02	2194699.03	Картометрический метод	5.0	-
989	419357.83	2194730.56	Картометрический метод	5.0	-
990	419350.85	2194766.04	Картометрический метод	5.0	-
991	419343.96	2194801.10	Картометрический метод	5.0	-
992	419381.86	2194829.14	Картометрический метод	5.0	-
993	419374.43	2194847.55	Картометрический метод	5.0	-
994	419372.93	2194852.45	Картометрический метод	5.0	-
995	419364.38	2194880.33	Картометрический метод	5.0	-
996	419359.08	2194901.56	Картометрический метод	5.0	-
997	419357.07	2194909.61	Картометрический метод	5.0	-
998	419354.43	2194924.40	Картометрический метод	5.0	-
999	419353.82	2194938.89	Картометрический метод	5.0	-
1000	419353.90	2194952.38	Картометрический метод	5.0	-
1001	419352.70	2194958.21	Картометрический метод	5.0	-
1002	419350.93	2194966.82	Картометрический метод	5.0	-

2. Сведения о характерных точках границ объекта					
Обозначение характерных точек границ	Координаты, м		Метод определения координат характерной точки	Средняя квадратическая погрешность положения характерной точки (M <sub>t</sub> ), м	Описание обозначения точки на местности (при наличии)
	X	Y			
1	2	3	4	5	6
1003	419346.55	2194983.94	Картометрический метод	5.0	-
1004	419345.35	2194987.63	Картометрический метод	5.0	-
1005	419336.60	2195014.54	Картометрический метод	5.0	-
1006	419324.73	2195051.05	Картометрический метод	5.0	-
1007	419315.43	2195079.64	Картометрический метод	5.0	-
1008	419306.14	2195108.23	Картометрический метод	5.0	-
1009	419291.87	2195152.12	Картометрический метод	5.0	-
1010	419452.44	2195283.87	Картометрический метод	5.0	-
1011	419485.12	2195309.94	Картометрический метод	5.0	-
1012	419483.68	2195311.78	Картометрический метод	5.0	-
1013	419418.76	2195392.51	Картометрический метод	5.0	-
1014	419410.51	2195402.78	Картометрический метод	5.0	-
1015	419368.34	2195392.52	Картометрический метод	5.0	-
1016	419368.22	2195392.42	Картометрический метод	5.0	-
1017	419331.76	2195386.80	Картометрический метод	5.0	-
1018	419304.14	2195377.93	Картометрический метод	5.0	-
1019	419249.84	2195365.56	Картометрический метод	5.0	-
1020	419240.53	2195363.42	Картометрический метод	5.0	-
1021	419249.83	2195342.03	Картометрический метод	5.0	-
1022	419235.84	2195334.69	Картометрический метод	5.0	-
1023	419215.39	2195369.84	Картометрический метод	5.0	-
1024	419238.24	2195378.03	Картометрический метод	5.0	-
1025	419300.15	2195419.52	Картометрический метод	5.0	-
935	419279.83	2195454.72	Картометрический метод	5.0	-
1026	419422.91	2195372.70	Картометрический метод	5.0	-



2. Сведения о характерных точках границ объекта					
Обозначение характерных точек границ	Координаты, м		Метод определения координат характерной точки	Средняя квадратическая погрешность положения характерной точки (M <sub>t</sub> ), м	Описание обозначения точки на местности (при наличии)
	X	Y			
1	2	3	4	5	6
1027	419428.82	2195344.22	Картометрический метод	5.0	-
1028	419421.50	2195334.32	Картометрический метод	5.0	-
1029	419409.86	2195336.09	Картометрический метод	5.0	-
1030	419407.60	2195335.09	Картометрический метод	5.0	-
1031	419376.72	2195341.55	Картометрический метод	5.0	-
1032	419376.70	2195387.41	Картометрический метод	5.0	-
1033	419418.43	2195392.22	Картометрический метод	5.0	-
1026	419422.91	2195372.70	Картометрический метод	5.0	-
1034	415132.18	2195383.03	Картометрический метод	5.0	-
1035	415130.45	2195381.51	Картометрический метод	5.0	-
1036	415130.22	2195374.37	Картометрический метод	5.0	-
1037	415113.42	2195331.24	Картометрический метод	5.0	-
1038	415079.34	2195304.40	Картометрический метод	5.0	-
1039	415043.02	2195297.96	Картометрический метод	5.0	-
1040	415012.24	2195304.32	Картометрический метод	5.0	-
1041	415013.46	2195299.86	Картометрический метод	5.0	-
1042	415013.53	2195295.16	Картометрический метод	5.0	-
1043	415012.68	2195289.26	Картометрический метод	5.0	-
1044	415011.38	2195285.24	Картометрический метод	5.0	-
1045	414972.90	2195185.74	Картометрический метод	5.0	-
1046	414963.88	2195162.41	Картометрический метод	5.0	-
1047	414934.44	2195086.29	Картометрический метод	5.0	-
1048	414927.90	2195067.75	Картометрический метод	5.0	-
1049	414891.68	2194973.99	Картометрический метод	5.0	-
1050	414887.33	2194949.70	Картометрический метод	5.0	-

## 2. Сведения о характерных точках границ объекта

Обозначение характерных точек границ	Координаты, м		Метод определения координат характерной точки	Средняя квадратическая погрешность положения характерной точки (M <sub>t</sub> ), м	Описание обозначения точки на местности (при наличии)
	X	Y			
1	2	3	4	5	6
1051	414885.23	2194907.39	Картометрический метод	5.0	-
1052	414912.72	2194780.95	Картометрический метод	5.0	-
1053	414891.83	2194774.17	Картометрический метод	5.0	-
1054	414835.08	2194761.29	Картометрический метод	5.0	-
1055	414785.70	2194743.49	Картометрический метод	5.0	-
1056	414791.57	2194734.91	Картометрический метод	5.0	-
1057	414784.58	2194664.62	Картометрический метод	5.0	-
1058	414858.06	2194654.04	Картометрический метод	5.0	-
1059	414976.39	2194649.06	Картометрический метод	5.0	-
1060	414975.51	2194640.76	Картометрический метод	5.0	-
1061	414994.44	2194634.80	Картометрический метод	5.0	-
1062	415043.98	2194657.10	Картометрический метод	5.0	-
1063	415047.99	2194648.67	Картометрический метод	5.0	-
1064	415048.80	2194648.69	Картометрический метод	5.0	-
1065	415054.29	2194648.84	Картометрический метод	5.0	-
1066	415087.19	2194649.68	Картометрический метод	5.0	-
1067	415089.46	2194649.74	Картометрический метод	5.0	-
1068	415095.48	2194649.90	Картометрический метод	5.0	-
1069	415112.43	2194651.69	Картометрический метод	5.0	-
1070	415150.27	2194655.70	Картометрический метод	5.0	-
1071	415161.11	2194656.85	Картометрический метод	5.0	-
1072	415193.35	2194660.27	Картометрический метод	5.0	-
1073	415226.67	2194658.56	Картометрический метод	5.0	-
1074	415228.68	2194698.85	Картометрический метод	5.0	-
1075	415233.23	2194711.69	Картометрический метод	5.0	-

## 2. Сведения о характерных точках границ объекта

Обозначение характерных точек границ	Координаты, м		Метод определения координат характерной точки	Средняя квадратическая погрешность положения характерной точки (M <sub>t</sub> ), м	Описание обозначения точки на местности (при наличии)
	X	Y			
1	2	3	4	5	6
1076	415247.33	2194751.45	Картометрический метод	5.0	-
1077	415260.70	2194806.21	Картометрический метод	5.0	-
1078	415264.49	2194815.30	Картометрический метод	5.0	-
1079	415269.39	2194827.04	Картометрический метод	5.0	-
1080	415270.90	2194830.64	Картометрический метод	5.0	-
1081	415273.03	2194833.38	Картометрический метод	5.0	-
1082	415272.92	2194832.76	Картометрический метод	5.0	-
1083	415273.91	2194832.60	Картометрический метод	5.0	-
1084	415274.07	2194833.58	Картометрический метод	5.0	-
1085	415273.29	2194833.71	Картометрический метод	5.0	-
1086	415274.35	2194835.09	Картометрический метод	5.0	-
1087	415276.73	2194838.15	Картометрический метод	5.0	-
1088	415285.40	2194846.52	Картометрический метод	5.0	-
1089	415301.58	2194857.10	Картометрический метод	5.0	-
1090	415307.49	2194859.95	Картометрический метод	5.0	-
1091	415327.43	2194869.44	Картометрический метод	5.0	-
1092	415345.55	2194878.07	Картометрический метод	5.0	-
1093	415356.63	2194883.35	Картометрический метод	5.0	-
1094	415378.11	2194896.71	Картометрический метод	5.0	-
1095	415385.68	2194904.44	Картометрический метод	5.0	-
1096	415447.54	2194967.58	Картометрический метод	5.0	-
1097	415455.04	2194998.92	Картометрический метод	5.0	-
1098	415418.35	2195035.70	Картометрический метод	5.0	-
1099	415422.19	2195059.97	Картометрический метод	5.0	-
1100	415452.28	2195091.04	Картометрический метод	5.0	-



## 2. Сведения о характерных точках границ объекта

Обозначение характерных точек границ	Координаты, м		Метод определения координат характерной точки	Средняя квадратическая погрешность положения характерной точки (M <sub>t</sub> ), м	Описание обозначения точки на местности (при наличии)
	X	Y			
1	2	3	4	5	6
1101	415337.44	2195244.10	Картометрический метод	5.0	-
1102	415276.67	2195311.28	Картометрический метод	5.0	-
1103	415235.54	2195337.77	Картометрический метод	5.0	-
1034	415132.18	2195383.03	Картометрический метод	5.0	-
1104	415340.31	2195097.86	Картометрический метод	5.0	-
1105	415332.17	2195058.18	Картометрический метод	5.0	-
1106	415305.60	2195063.02	Картометрический метод	5.0	-
1107	415305.57	2195063.03	Картометрический метод	5.0	-
1108	415305.54	2195063.04	Картометрический метод	5.0	-
1109	415285.65	2195066.65	Картометрический метод	5.0	-
1110	415282.78	2195066.35	Картометрический метод	5.0	-
1111	415251.45	2195054.80	Картометрический метод	5.0	-
1112	415231.42	2195046.34	Картометрический метод	5.0	-
1113	415225.09	2195047.59	Картометрический метод	5.0	-
1114	415212.49	2195069.46	Картометрический метод	5.0	-
1115	415215.21	2195074.77	Картометрический метод	5.0	-
1116	415241.86	2195089.73	Картометрический метод	5.0	-
1117	415253.13	2195094.19	Картометрический метод	5.0	-
1118	415262.84	2195096.67	Картометрический метод	5.0	-
1119	415283.17	2195099.52	Картометрический метод	5.0	-
1104	415340.31	2195097.86	Картометрический метод	5.0	-
1120	414984.51	2194826.70	Картометрический метод	5.0	-
1121	414963.33	2194806.17	Картометрический метод	5.0	-
1122	414957.37	2194814.53	Картометрический метод	5.0	-
1123	414951.94	2194818.77	Картометрический метод	5.0	-

2. Сведения о характерных точках границ объекта					
Обозначение характерных точек границ	Координаты, м		Метод определения координат характерной точки	Средняя квадратическая погрешность положения характерной точки (M <sub>t</sub> ), м	Описание обозначения точки на местности (при наличии)
	X	Y			
1	2	3	4	5	6
1124	414952.33	2194822.86	Картометрический метод	5.0	-
1125	414954.90	2194824.24	Картометрический метод	5.0	-
1126	414973.64	2194839.18	Картометрический метод	5.0	-
1120	414984.51	2194826.70	Картометрический метод	5.0	-
1127	415044.95	2194935.84	Картометрический метод	5.0	-
1128	415057.33	2194928.25	Картометрический метод	5.0	-
1129	415027.97	2194896.85	Картометрический метод	5.0	-
1130	415013.64	2194910.07	Картометрический метод	5.0	-
1131	415035.12	2194932.79	Картометрический метод	5.0	-
1132	415038.83	2194935.71	Картометрический метод	5.0	-
1133	415041.12	2194936.43	Картометрический метод	5.0	-
1127	415044.95	2194935.84	Картометрический метод	5.0	-
1134	419206.57	2196195.53	Картометрический метод	5.0	-
1135	419202.36	2196193.58	Картометрический метод	5.0	-
1136	419197.60	2196170.73	Картометрический метод	5.0	-
1137	419193.76	2196146.84	Картометрический метод	5.0	-
1138	419192.86	2196143.38	Картометрический метод	5.0	-
1139	419187.10	2196121.33	Картометрический метод	5.0	-
1140	419185.82	2196116.43	Картометрический метод	5.0	-
1141	419180.64	2196096.59	Картометрический метод	5.0	-
1142	419179.18	2196089.90	Картометрический метод	5.0	-
1143	419171.89	2196056.40	Картометрический метод	5.0	-
1144	419170.86	2196051.65	Картометрический метод	5.0	-
1145	419169.03	2196043.26	Картометрический метод	5.0	-
1146	419170.19	2196012.43	Картометрический метод	5.0	-

## 2. Сведения о характерных точках границ объекта

Обозначение характерных точек границ	Координаты, м		Метод определения координат характерной точки	Средняя квадратическая погрешность положения характерной точки (M <sub>t</sub> ), м	Описание обозначения точки на местности (при наличии)
	X	Y			
1	2	3	4	5	6
1147	419164.96	2195974.96	Картометрический метод	5.0	-
1148	419161.40	2195962.19	Картометрический метод	5.0	-
1149	419155.98	2195942.73	Картометрический метод	5.0	-
1150	419153.47	2195919.86	Картометрический метод	5.0	-
1151	419157.75	2195896.91	Картометрический метод	5.0	-
1152	419158.67	2195891.98	Картометрический метод	5.0	-
1153	419167.96	2195864.92	Картометрический метод	5.0	-
1154	419168.54	2195859.44	Картометрический метод	5.0	-
1155	419170.53	2195840.72	Картометрический метод	5.0	-
1156	419171.16	2195833.72	Картометрический метод	5.0	-
1157	419172.35	2195820.42	Картометрический метод	5.0	-
1158	419169.20	2195807.46	Картометрический метод	5.0	-
1159	419165.23	2195791.15	Картометрический метод	5.0	-
1160	419163.25	2195783.21	Картометрический метод	5.0	-
1161	419157.19	2195758.90	Картометрический метод	5.0	-
1162	419156.12	2195754.60	Картометрический метод	5.0	-
1163	419149.77	2195734.83	Картометрический метод	5.0	-
1164	419143.20	2195710.82	Картометрический метод	5.0	-
1165	419136.94	2195687.92	Картометрический метод	5.0	-
1166	419136.56	2195686.69	Картометрический метод	5.0	-
1167	419129.24	2195663.13	Картометрический метод	5.0	-
1168	419122.76	2195642.25	Картометрический метод	5.0	-
1169	419121.81	2195638.76	Картометрический метод	5.0	-
1170	419115.24	2195614.62	Картометрический метод	5.0	-
1171	419109.75	2195594.44	Картометрический метод	5.0	-



## 2. Сведения о характерных точках границ объекта

Обозначение характерных точек границ	Координаты, м		Метод определения координат характерной точки	Средняя квадратическая погрешность положения характерной точки (M <sub>t</sub> ), м	Описание обозначения точки на местности (при наличии)
	X	Y			
1	2	3	4	5	6
1172	419108.84	2195590.43	Картометрический метод	5.0	-
1173	419103.31	2195566.05	Картометрический метод	5.0	-
1174	419102.25	2195561.38	Картометрический метод	5.0	-
1175	419098.09	2195541.66	Картометрический метод	5.0	-
1176	419093.34	2195519.16	Картометрический метод	5.0	-
1177	419087.74	2195492.66	Картометрический метод	5.0	-
1178	419085.82	2195483.56	Картометрический метод	5.0	-
1179	419085.12	2195480.23	Картометрический метод	5.0	-
1180	419084.38	2195476.74	Картометрический метод	5.0	-
1181	419074.80	2195470.60	Картометрический метод	5.0	-
1182	419054.95	2195464.69	Картометрический метод	5.0	-
1183	419050.56	2195463.38	Картометрический метод	5.0	-
1184	419028.54	2195456.82	Картометрический метод	5.0	-
1185	419005.54	2195449.97	Картометрический метод	5.0	-
1186	418978.90	2195442.03	Картометрический метод	5.0	-
1187	418967.05	2195438.50	Картометрический метод	5.0	-
1188	418963.15	2195440.17	Картометрический метод	5.0	-
1189	418937.34	2195451.24	Картометрический метод	5.0	-
1190	418916.67	2195460.10	Картометрический метод	5.0	-
1191	418889.05	2195471.94	Картометрический метод	5.0	-
1192	418884.53	2195473.88	Картометрический метод	5.0	-
1193	418883.43	2195474.42	Картометрический метод	5.0	-
1194	418867.85	2195482.07	Картометрический метод	5.0	-
1195	418860.19	2195485.83	Картометрический метод	5.0	-
1196	418857.05	2195487.37	Картометрический метод	5.0	-

## 2. Сведения о характерных точках границ объекта

Обозначение характерных точек границ	Координаты, м		Метод определения координат характерной точки	Средняя квадратическая погрешность положения характерной точки (M <sub>t</sub> ), м	Описание обозначения точки на местности (при наличии)
	X	Y			
1	2	3	4	5	6
1197	418829.78	2195494.74	Картометрический метод	5.0	-
1198	418822.66	2195496.66	Картометрический метод	5.0	-
1199	418807.46	2195500.77	Картометрический метод	5.0	-
1200	418785.14	2195506.80	Картометрический метод	5.0	-
1201	418765.21	2195512.18	Картометрический метод	5.0	-
1202	418762.48	2195512.91	Картометрический метод	5.0	-
1203	418748.31	2195494.92	Картометрический метод	5.0	-
1204	418756.07	2195334.90	Картометрический метод	5.0	-
1205	418615.09	2195308.93	Картометрический метод	5.0	-
1206	418606.70	2195235.45	Картометрический метод	5.0	-
1207	418609.23	2195220.02	Картометрический метод	5.0	-
1208	418613.99	2195205.80	Картометрический метод	5.0	-
1209	418624.91	2195126.99	Картометрический метод	5.0	-
1210	418706.70	2195097.49	Картометрический метод	5.0	-
1211	418731.08	2195152.98	Картометрический метод	5.0	-
1212	418740.61	2195175.63	Картометрический метод	5.0	-
1213	418749.54	2195197.25	Картометрический метод	5.0	-
1214	418751.06	2195200.48	Картометрический метод	5.0	-
1215	418751.03	2195228.48	Картометрический метод	5.0	-
1216	418765.41	2195242.80	Картометрический метод	5.0	-
1217	418777.46	2195254.80	Картометрический метод	5.0	-
1218	418851.21	2195281.12	Картометрический метод	5.0	-
1219	418856.07	2195283.42	Картометрический метод	5.0	-
1220	418856.52	2195286.37	Картометрический метод	5.0	-
1221	418899.22	2195312.85	Картометрический метод	5.0	-

2. Сведения о характерных точках границ объекта					
Обозначение характерных точек границ	Координаты, м		Метод определения координат характерной точки	Средняя квадратическая погрешность положения характерной точки (M <sub>t</sub> ), м	Описание обозначения точки на местности (при наличии)
	X	Y			
1	2	3	4	5	6
1222	418902.94	2195311.06	Картометрический метод	5.0	-
1223	418928.73	2195327.05	Картометрический метод	5.0	-
1224	418949.71	2195339.49	Картометрический метод	5.0	-
1225	418977.46	2195344.35	Картометрический метод	5.0	-
1226	418989.32	2195343.88	Картометрический метод	5.0	-
1227	419005.44	2195348.75	Картометрический метод	5.0	-
1228	419036.87	2195347.62	Картометрический метод	5.0	-
1229	419060.93	2195348.63	Картометрический метод	5.0	-
1230	419083.17	2195366.94	Картометрический метод	5.0	-
1231	419080.99	2195398.79	Картометрический метод	5.0	-
1232	419082.73	2195406.63	Картометрический метод	5.0	-
1233	419090.32	2195414.46	Картометрический метод	5.0	-
1234	419077.57	2195444.89	Картометрический метод	5.0	-
1235	419113.08	2195455.61	Картометрический метод	5.0	-
1236	419122.48	2195420.00	Картометрический метод	5.0	-
1237	419132.08	2195422.09	Картометрический метод	5.0	-
1238	419136.38	2195439.98	Картометрический метод	5.0	-
1239	419152.78	2195445.80	Картометрический метод	5.0	-
1240	419150.07	2195456.24	Картометрический метод	5.0	-
1241	419148.47	2195472.94	Картометрический метод	5.0	-
1242	419149.94	2195490.58	Картометрический метод	5.0	-
1243	419155.50	2195513.23	Картометрический метод	5.0	-
1244	419158.87	2195525.58	Картометрический метод	5.0	-
1245	419169.88	2195552.69	Картометрический метод	5.0	-
1246	419180.80	2195576.03	Картометрический метод	5.0	-



## 2. Сведения о характерных точках границ объекта

Обозначение характерных точек границ	Координаты, м		Метод определения координат характерной точки	Средняя квадратическая погрешность положения характерной точки (M <sub>t</sub> ), м	Описание обозначения точки на местности (при наличии)
	X	Y			
1	2	3	4	5	6
1247	419190.67	2195599.88	Картометрический метод	5.0	-
1248	419200.95	2195623.95	Картометрический метод	5.0	-
1249	419201.83	2195626.23	Картометрический метод	5.0	-
1250	419202.81	2195628.27	Картометрический метод	5.0	-
1251	419211.50	2195647.86	Картометрический метод	5.0	-
1252	419211.28	2195647.95	Картометрический метод	5.0	-
1253	419223.17	2195676.09	Картометрический метод	5.0	-
1254	419231.80	2195696.44	Картометрический метод	5.0	-
1255	419232.87	2195698.89	Картометрический метод	5.0	-
1256	419239.84	2195715.59	Картометрический метод	5.0	-
1257	419243.56	2195724.71	Картометрический метод	5.0	-
1258	419248.08	2195741.46	Картометрический метод	5.0	-
1259	419249.41	2195741.41	Картометрический метод	5.0	-
1260	419253.12	2195767.72	Картометрический метод	5.0	-
1261	419251.61	2195767.60	Картометрический метод	5.0	-
1262	419251.91	2195771.15	Картометрический метод	5.0	-
1263	419250.98	2195802.60	Картометрический метод	5.0	-
1264	419247.95	2195868.20	Картометрический метод	5.0	-
1265	419247.62	2195869.09	Картометрический метод	5.0	-
1266	419246.54	2195896.05	Картометрический метод	5.0	-
1267	419247.30	2195903.52	Картометрический метод	5.0	-
1268	419245.50	2195903.45	Картометрический метод	5.0	-
1269	419244.52	2195936.65	Картометрический метод	5.0	-
1270	419244.52	2195976.67	Картометрический метод	5.0	-
1271	419245.89	2195976.64	Картометрический метод	5.0	-

## 2. Сведения о характерных точках границ объекта

Обозначение характерных точек границ	Координаты, м		Метод определения координат характерной точки	Средняя квадратическая погрешность положения характерной точки (M <sub>t</sub> ), м	Описание обозначения точки на местности (при наличии)
	X	Y			
1	2	3	4	5	6
1272	419246.99	2196000.15	Картометрический метод	5.0	-
1273	419247.80	2196002.03	Картометрический метод	5.0	-
1274	419248.14	2196005.21	Картометрический метод	5.0	-
1275	419247.10	2196007.71	Картометрический метод	5.0	-
1276	419249.48	2196046.63	Картометрический метод	5.0	-
1277	419251.61	2196070.28	Картометрический метод	5.0	-
1278	419253.77	2196093.48	Картометрический метод	5.0	-
1279	419260.18	2196133.37	Картометрический метод	5.0	-
1280	419267.78	2196188.31	Картометрический метод	5.0	-
1281	419264.14	2196189.87	Картометрический метод	5.0	-
1282	419241.48	2196192.10	Картометрический метод	5.0	-
1283	419210.69	2196195.13	Картометрический метод	5.0	-
1134	419206.57	2196195.53	Картометрический метод	5.0	-
1284	419411.89	2196469.90	Картометрический метод	5.0	-
1285	419292.03	2196464.31	Картометрический метод	5.0	-
1286	419288.70	2196459.92	Картометрический метод	5.0	-
1287	419288.40	2196456.10	Картометрический метод	5.0	-
1288	419288.68	2196430.30	Картометрический метод	5.0	-
1289	419291.61	2196369.32	Картометрический метод	5.0	-
1290	419295.13	2196317.26	Картометрический метод	5.0	-
1291	419296.09	2196277.12	Картометрический метод	5.0	-
1292	419294.54	2196243.98	Картометрический метод	5.0	-
1293	419286.60	2196185.72	Картометрический метод	5.0	-
1294	419279.00	2196130.69	Картометрический метод	5.0	-
1295	419279.31	2196122.74	Картометрический метод	5.0	-

## 2. Сведения о характерных точках границ объекта

Обозначение характерных точек границ	Координаты, м		Метод определения координат характерной точки	Средняя квадратическая погрешность положения характерной точки (M <sub>t</sub> ), м	Описание обозначения точки на местности (при наличии)
	X	Y			
1	2	3	4	5	6
1296	419278.49	2196116.99	Картометрический метод	5.0	-
1297	419276.41	2196111.85	Картометрический метод	5.0	-
1298	419276.26	2196110.85	Картометрический метод	5.0	-
1299	419275.06	2196110.34	Картометрический метод	5.0	-
1300	419272.02	2196092.45	Картометрический метод	5.0	-
1301	419271.86	2196091.40	Картометрический метод	5.0	-
1302	419271.20	2196085.27	Картометрический метод	5.0	-
1303	419272.27	2196085.06	Картометрический метод	5.0	-
1304	419271.52	2196079.57	Картометрический метод	5.0	-
1305	419267.18	2196038.33	Картометрический метод	5.0	-
1306	419264.36	2196007.26	Картометрический метод	5.0	-
1307	419264.03	2195995.98	Картометрический метод	5.0	-
1308	419262.55	2195995.97	Картометрический метод	5.0	-
1309	419261.82	2195970.05	Картометрический метод	5.0	-
1310	419261.74	2195966.06	Картометрический метод	5.0	-
1311	419261.46	2195950.63	Картометрический метод	5.0	-
1312	419261.37	2195944.79	Картометрический метод	5.0	-
1313	419263.52	2195944.78	Картометрический метод	5.0	-
1314	419263.52	2195936.93	Картометрический метод	5.0	-
1315	419264.07	2195900.02	Картометрический метод	5.0	-
1316	419264.54	2195894.81	Картометрический метод	5.0	-
1317	419263.83	2195892.38	Картометрический метод	5.0	-
1318	419264.40	2195884.20	Картометрический метод	5.0	-
1319	419265.60	2195881.34	Картометрический метод	5.0	-
1320	419266.18	2195875.37	Картометрический метод	5.0	-



## 2. Сведения о характерных точках границ объекта

Обозначение характерных точек границ	Координаты, м		Метод определения координат характерной точки	Средняя квадратическая погрешность положения характерной точки (M <sub>t</sub> ), м	Описание обозначения точки на местности (при наличии)
	X	Y			
1	2	3	4	5	6
1321	419266.92	2195853.98	Картометрический метод	5.0	-
1322	419269.97	2195803.38	Картометрический метод	5.0	-
1323	419270.94	2195770.64	Картометрический метод	5.0	-
1324	419270.35	2195763.68	Картометрический метод	5.0	-
1325	419268.82	2195745.51	Картометрический метод	5.0	-
1326	419261.62	2195718.70	Картометрический метод	5.0	-
1327	419250.35	2195690.51	Картометрический метод	5.0	-
1328	419237.62	2195661.08	Картометрический метод	5.0	-
1329	419236.48	2195661.52	Картометрический метод	5.0	-
1330	419234.91	2195657.84	Картометрический метод	5.0	-
1331	419233.37	2195654.21	Картометрический метод	5.0	-
1332	419227.39	2195640.40	Картометрический метод	5.0	-
1333	419225.61	2195636.17	Картометрический метод	5.0	-
1334	419219.84	2195622.78	Картометрический метод	5.0	-
1335	419219.14	2195621.18	Картометрический метод	5.0	-
1336	419213.78	2195610.03	Картометрический метод	5.0	-
1337	419210.36	2195601.73	Картометрический метод	5.0	-
1338	419209.16	2195598.63	Картометрический метод	5.0	-
1339	419206.15	2195590.82	Картометрический метод	5.0	-
1340	419204.79	2195587.54	Картометрический метод	5.0	-
1341	419203.14	2195584.53	Картометрический метод	5.0	-
1342	419191.78	2195557.60	Картометрический метод	5.0	-
1343	419189.35	2195552.09	Картометрический метод	5.0	-
1344	419179.79	2195530.46	Картометрический метод	5.0	-
1345	419173.33	2195512.41	Картометрический метод	5.0	-

2. Сведения о характерных точках границ объекта					
Обозначение характерных точек границ	Координаты, м		Метод определения координат характерной точки	Средняя квадратическая погрешность положения характерной точки (M <sub>t</sub> ), м	Описание обозначения точки на местности (при наличии)
	X	Y			
1	2	3	4	5	6
1346	419170.47	2195504.55	Картометрический метод	5.0	-
1347	419172.50	2195504.15	Картометрический метод	5.0	-
1348	419168.75	2195487.51	Картометрический метод	5.0	-
1349	419167.55	2195473.06	Картометрический метод	5.0	-
1350	419168.80	2195459.93	Картометрический метод	5.0	-
1351	419176.72	2195444.10	Картометрический метод	5.0	-
1352	419189.19	2195447.87	Картометрический метод	5.0	-
1353	419199.01	2195452.98	Картометрический метод	5.0	-
1354	419221.45	2195467.61	Картометрический метод	5.0	-
1355	419227.32	2195483.65	Картометрический метод	5.0	-
1356	419241.10	2195508.90	Картометрический метод	5.0	-
1357	419240.27	2195509.19	Картометрический метод	5.0	-
1358	419246.47	2195520.56	Картометрический метод	5.0	-
1359	419247.43	2195520.09	Картометрический метод	5.0	-
1360	419250.69	2195518.47	Картометрический метод	5.0	-
1361	419256.98	2195531.88	Картометрический метод	5.0	-
1362	419260.21	2195539.02	Картометрический метод	5.0	-
1363	419265.64	2195536.55	Картометрический метод	5.0	-
1364	419268.38	2195542.56	Картометрический метод	5.0	-
1365	419266.75	2195543.31	Картометрический метод	5.0	-
1366	419273.27	2195557.60	Картометрический метод	5.0	-
1367	419283.30	2195582.86	Картометрический метод	5.0	-
1368	419288.29	2195580.91	Картометрический метод	5.0	-
1369	419292.32	2195588.31	Картометрический метод	5.0	-
1370	419286.09	2195591.06	Картометрический метод	5.0	-

2. Сведения о характерных точках границ объекта					
Обозначение характерных точек границ	Координаты, м		Метод определения координат характерной точки	Средняя квадратическая погрешность положения характерной точки (M <sub>t</sub> ), м	Описание обозначения точки на местности (при наличии)
	X	Y			
1	2	3	4	5	6
1371	419288.09	2195596.18	Картометрический метод	5.0	-
1372	419293.84	2195610.89	Картометрический метод	5.0	-
1373	419294.51	2195612.60	Картометрический метод	5.0	-
1374	419301.27	2195609.96	Картометрический метод	5.0	-
1375	419304.57	2195618.42	Картометрический метод	5.0	-
1376	419299.06	2195620.58	Картометрический метод	5.0	-
1377	419300.99	2195625.52	Картометрический метод	5.0	-
1378	419303.47	2195624.56	Картометрический метод	5.0	-
1379	419306.76	2195632.96	Картометрический метод	5.0	-
1380	419304.73	2195633.74	Картометрический метод	5.0	-
1381	419306.69	2195638.76	Картометрический метод	5.0	-
1382	419326.13	2195631.98	Картометрический метод	5.0	-
1383	419331.33	2195646.70	Картометрический метод	5.0	-
1384	419334.38	2195655.62	Картометрический метод	5.0	-
1385	419321.79	2195660.10	Картометрический метод	5.0	-
1386	419332.60	2195699.36	Картометрический метод	5.0	-
1387	419325.33	2195701.11	Картометрический метод	5.0	-
1388	419326.68	2195710.02	Картометрический метод	5.0	-
1389	419330.14	2195709.40	Картометрический метод	5.0	-
1390	419331.50	2195717.92	Картометрический метод	5.0	-
1391	419349.38	2195748.05	Картометрический метод	5.0	-
1392	419355.90	2195856.95	Картометрический метод	5.0	-
1393	419406.61	2195893.15	Картометрический метод	5.0	-
1394	419430.27	2195900.05	Картометрический метод	5.0	-
1395	419433.14	2195905.61	Картометрический метод	5.0	-



## 2. Сведения о характерных точках границ объекта

Обозначение характерных точек границ	Координаты, м		Метод определения координат характерной точки	Средняя квадратическая погрешность положения характерной точки (M <sub>t</sub> ), м	Описание обозначения точки на местности (при наличии)
	X	Y			
1	2	3	4	5	6
1396	419558.12	2195952.24	Картометрический метод	5.0	-
1397	419587.12	2195968.34	Картометрический метод	5.0	-
1398	419588.73	2195975.11	Картометрический метод	5.0	-
1399	419577.25	2196049.84	Картометрический метод	5.0	-
1400	419567.08	2196113.35	Картометрический метод	5.0	-
1401	419557.77	2196170.37	Картометрический метод	5.0	-
1402	419540.63	2196274.84	Картометрический метод	5.0	-
1403	419536.82	2196309.01	Картометрический метод	5.0	-
1404	419527.84	2196309.11	Картометрический метод	5.0	-
1405	419417.72	2196293.50	Картометрический метод	5.0	-
1284	419411.89	2196469.90	Картометрический метод	5.0	-
1406	419239.61	2198007.24	Картометрический метод	5.0	-
1407	419213.31	2198000.82	Картометрический метод	5.0	-
1408	419207.19	2197988.33	Картометрический метод	5.0	-
1409	419184.91	2197979.14	Картометрический метод	5.0	-
1410	419176.42	2197985.61	Картометрический метод	5.0	-
1411	419167.40	2197950.84	Картометрический метод	5.0	-
1412	419147.21	2197915.40	Картометрический метод	5.0	-
1413	419128.90	2197884.68	Картометрический метод	5.0	-
1414	419091.88	2197860.15	Картометрический метод	5.0	-
1415	419083.23	2197854.42	Картометрический метод	5.0	-
1416	419062.00	2197718.91	Картометрический метод	5.0	-
1417	419078.20	2197720.10	Картометрический метод	5.0	-
1418	419259.41	2197733.46	Картометрический метод	5.0	-
1419	419240.82	2197848.41	Картометрический метод	5.0	-

2. Сведения о характерных точках границ объекта					
Обозначение характерных точек границ	Координаты, м		Метод определения координат характерной точки	Средняя квадратическая погрешность положения характерной точки (M <sub>t</sub> ), м	Описание обозначения точки на местности (при наличии)
	X	Y			
1	2	3	4	5	6
1420	419241.63	2197859.29	Картометрический метод	5.0	-
1421	419242.98	2197865.94	Картометрический метод	5.0	-
1422	419243.50	2197875.59	Картометрический метод	5.0	-
1423	419244.62	2197885.39	Картометрический метод	5.0	-
1424	419247.30	2197910.69	Картометрический метод	5.0	-
1425	419249.47	2197919.35	Картометрический метод	5.0	-
1426	419255.78	2197945.89	Картометрический метод	5.0	-
1427	419252.62	2197945.86	Картометрический метод	5.0	-
1428	419255.75	2197965.34	Картометрический метод	5.0	-
1429	419255.98	2197971.90	Картометрический метод	5.0	-
1430	419258.88	2197972.15	Картометрический метод	5.0	-
1431	419257.35	2197984.47	Картометрический метод	5.0	-
1432	419256.04	2197987.59	Картометрический метод	5.0	-
1433	419251.24	2197995.25	Картометрический метод	5.0	-
1434	419249.19	2197999.88	Картометрический метод	5.0	-
1435	419244.82	2197997.12	Картометрический метод	5.0	-
1406	419239.61	2198007.24	Картометрический метод	5.0	-
1436	419317.64	2198057.49	Картометрический метод	5.0	-
1437	419313.97	2198055.08	Картометрический метод	5.0	-
1438	419312.54	2198052.83	Картометрический метод	5.0	-
1439	419311.92	2198047.84	Картометрический метод	5.0	-
1440	419285.73	2198034.06	Картометрический метод	5.0	-
1441	419283.37	2198032.83	Картометрический метод	5.0	-
1442	419287.30	2198025.63	Картометрический метод	5.0	-
1443	419293.96	2198013.06	Картометрический метод	5.0	-

## 2. Сведения о характерных точках границ объекта

Обозначение характерных точек границ	Координаты, м		Метод определения координат характерной точки	Средняя квадратическая погрешность положения характерной точки (M <sub>t</sub> ), м	Описание обозначения точки на местности (при наличии)
	X	Y			
1	2	3	4	5	6
1444	419296.06	2198008.67	Картометрический метод	5.0	-
1445	419286.68	2198007.80	Картометрический метод	5.0	-
1446	419277.29	2198006.92	Картометрический метод	5.0	-
1447	419272.58	2198006.55	Картометрический метод	5.0	-
1448	419271.63	2198006.43	Картометрический метод	5.0	-
1449	419271.04	2198006.37	Картометрический метод	5.0	-
1450	419269.52	2198006.26	Картометрический метод	5.0	-
1451	419267.25	2198006.05	Картометрический метод	5.0	-
1452	419271.76	2197995.81	Картометрический метод	5.0	-
1453	419275.23	2197978.89	Картометрический метод	5.0	-
1454	419274.70	2197963.49	Картометрический метод	5.0	-
1455	419274.84	2197958.48	Картометрический метод	5.0	-
1456	419273.05	2197949.21	Картометрический метод	5.0	-
1457	419267.06	2197913.69	Картометрический метод	5.0	-
1458	419263.29	2197889.68	Картометрический метод	5.0	-
1459	419262.03	2197866.40	Картометрический метод	5.0	-
1460	419264.53	2197868.18	Картометрический метод	5.0	-
1461	419270.63	2197868.32	Картометрический метод	5.0	-
1462	419328.13	2197865.61	Картометрический метод	5.0	-
1463	419350.21	2197884.22	Картометрический метод	5.0	-
1464	419364.82	2197896.53	Картометрический метод	5.0	-
1465	419361.61	2197916.47	Картометрический метод	5.0	-
1466	419357.23	2197943.77	Картометрический метод	5.0	-
1467	419355.23	2197956.15	Картометрический метод	5.0	-
1468	419353.71	2197968.47	Картометрический метод	5.0	-

## 2. Сведения о характерных точках границ объекта

Обозначение характерных точек границ	Координаты, м		Метод определения координат характерной точки	Средняя квадратическая погрешность положения характерной точки (M <sub>t</sub> ), м	Описание обозначения точки на местности (при наличии)
	X	Y			
1	2	3	4	5	6
1469	419349.71	2197994.08	Картометрический метод	5.0	-
1470	419331.94	2198036.05	Картометрический метод	5.0	-
1436	419317.64	2198057.49	Картометрический метод	5.0	-
1471	418875.01	2198037.21	Картометрический метод	5.0	-
1472	418912.11	2198093.24	Картометрический метод	5.0	-
1473	418980.91	2198175.36	Картометрический метод	5.0	-
1474	418973.68	2198180.27	Картометрический метод	5.0	-
1475	418933.26	2198210.15	Картометрический метод	5.0	-
1476	418915.58	2198219.40	Картометрический метод	5.0	-
1477	418900.64	2198224.21	Картометрический метод	5.0	-
1478	418887.19	2198226.41	Картометрический метод	5.0	-
1479	418887.03	2198226.68	Картометрический метод	5.0	-
1480	418883.97	2198232.79	Картометрический метод	5.0	-
1481	418878.28	2198244.15	Картометрический метод	5.0	-
1482	418711.31	2198399.94	Картометрический метод	5.0	-
1483	418662.33	2198449.95	Картометрический метод	5.0	-
1484	418643.14	2198490.37	Картометрический метод	5.0	-
1485	418631.34	2198515.21	Картометрический метод	5.0	-
1486	418631.41	2198515.25	Картометрический метод	5.0	-
1487	418634.34	2198515.03	Картометрический метод	5.0	-
1488	418636.75	2198514.68	Картометрический метод	5.0	-
1489	418637.74	2198514.54	Картометрический метод	5.0	-
1490	418641.27	2198513.65	Картометрический метод	5.0	-
1491	418644.78	2198510.96	Картометрический метод	5.0	-
1492	418640.63	2198520.10	Картометрический метод	5.0	-



2. Сведения о характерных точках границ объекта					
Обозначение характерных точек границ	Координаты, м		Метод определения координат характерной точки	Средняя квадратическая погрешность положения характерной точки (M <sub>t</sub> ), м	Описание обозначения точки на местности (при наличии)
	X	Y			
1	2	3	4	5	6
1493	418630.58	2198542.41	Картометрический метод	5.0	-
1494	418629.15	2198546.15	Картометрический метод	5.0	-
1495	418624.51	2198544.01	Картометрический метод	5.0	-
1496	418585.00	2198646.38	Картометрический метод	5.0	-
1497	418576.99	2198666.40	Картометрический метод	5.0	-
1498	418530.45	2198644.80	Картометрический метод	5.0	-
1499	418526.61	2198643.06	Картометрический метод	5.0	-
1500	418516.29	2198637.69	Картометрический метод	5.0	-
1501	418498.81	2198628.31	Картометрический метод	5.0	-
1502	418495.81	2198626.70	Картометрический метод	5.0	-
1503	418485.65	2198621.24	Картометрический метод	5.0	-
1504	418476.97	2198640.71	Картометрический метод	5.0	-
1505	418458.92	2198628.40	Картометрический метод	5.0	-
1506	418445.73	2198646.49	Картометрический метод	5.0	-
1507	418438.97	2198658.14	Картометрический метод	5.0	-
1508	418380.56	2198586.09	Картометрический метод	5.0	-
1509	418341.95	2198626.12	Картометрический метод	5.0	-
1510	418304.95	2198680.26	Картометрический метод	5.0	-
1511	418302.98	2198689.07	Картометрический метод	5.0	-
1512	418289.87	2198684.53	Картометрический метод	5.0	-
1513	418279.33	2198680.84	Картометрический метод	5.0	-
1514	418266.04	2198688.81	Картометрический метод	5.0	-
1515	418262.23	2198709.33	Картометрический метод	5.0	-
1516	418260.04	2198719.04	Картометрический метод	5.0	-
1517	418261.08	2198732.76	Картометрический метод	5.0	-

2. Сведения о характерных точках границ объекта					
Обозначение характерных точек границ	Координаты, м		Метод определения координат характерной точки	Средняя квадратическая погрешность положения характерной точки (M <sub>t</sub> ), м	Описание обозначения точки на местности (при наличии)
	X	Y			
1	2	3	4	5	6
1518	418263.01	2198735.64	Картометрический метод	5.0	-
1519	418267.48	2198739.93	Картометрический метод	5.0	-
1520	418294.48	2198763.20	Картометрический метод	5.0	-
1521	418268.31	2198749.56	Картометрический метод	5.0	-
1522	418174.93	2198700.57	Картометрический метод	5.0	-
1523	418125.08	2198659.51	Картометрический метод	5.0	-
1524	418082.44	2198571.55	Картометрический метод	5.0	-
1525	418067.83	2198528.62	Картометрический метод	5.0	-
1526	417991.02	2198499.18	Картометрический метод	5.0	-
1527	417960.27	2198441.95	Картометрический метод	5.0	-
1528	417765.92	2198361.69	Картометрический метод	5.0	-
1529	417774.23	2198353.50	Картометрический метод	5.0	-
1530	417837.08	2198294.00	Картометрический метод	5.0	-
1531	417894.64	2198238.94	Картометрический метод	5.0	-
1532	417958.72	2198184.72	Картометрический метод	5.0	-
1533	417961.40	2198165.42	Картометрический метод	5.0	-
1534	418038.61	2198147.66	Картометрический метод	5.0	-
1535	418013.74	2198074.72	Картометрический метод	5.0	-
1536	418008.31	2198066.29	Картометрический метод	5.0	-
1537	418026.31	2198058.16	Картометрический метод	5.0	-
1538	418048.42	2198048.18	Картометрический метод	5.0	-
1539	418108.62	2198021.10	Картометрический метод	5.0	-
1540	418133.28	2198008.46	Картометрический метод	5.0	-
1541	418172.54	2197990.98	Картометрический метод	5.0	-
1542	418179.79	2197998.42	Картометрический метод	5.0	-

## 2. Сведения о характерных точках границ объекта

Обозначение характерных точек границ	Координаты, м		Метод определения координат характерной точки	Средняя квадратическая погрешность положения характерной точки (M <sub>t</sub> ), м	Описание обозначения точки на местности (при наличии)
	X	Y			
1	2	3	4	5	6
1543	418246.78	2198085.82	Картометрический метод	5.0	-
1544	418228.06	2198089.47	Картометрический метод	5.0	-
1545	418213.73	2198098.93	Картометрический метод	5.0	-
1546	418198.86	2198099.74	Картометрический метод	5.0	-
1547	418196.39	2198099.61	Картометрический метод	5.0	-
1548	418169.55	2198095.62	Картометрический метод	5.0	-
1549	418145.83	2198096.99	Картометрический метод	5.0	-
1550	418141.88	2198097.79	Картометрический метод	5.0	-
1551	418131.98	2198098.86	Картометрический метод	5.0	-
1552	418126.13	2198101.23	Картометрический метод	5.0	-
1553	418116.58	2198104.30	Картометрический метод	5.0	-
1554	418108.42	2198109.47	Картометрический метод	5.0	-
1555	418103.02	2198114.69	Картометрический метод	5.0	-
1556	418089.14	2198122.75	Картометрический метод	5.0	-
1557	418053.98	2198124.66	Картометрический метод	5.0	-
1558	418054.47	2198131.17	Картометрический метод	5.0	-
1559	418075.91	2198129.83	Картометрический метод	5.0	-
1560	418095.43	2198125.66	Картометрический метод	5.0	-
1561	418119.25	2198108.87	Картометрический метод	5.0	-
1562	418129.15	2198105.24	Картометрический метод	5.0	-
1563	418145.89	2198101.77	Картометрический метод	5.0	-
1564	418201.54	2198106.46	Картометрический метод	5.0	-
1565	418215.10	2198102.96	Картометрический метод	5.0	-
1566	418230.21	2198094.79	Картометрический метод	5.0	-
1567	418248.52	2198090.67	Картометрический метод	5.0	-

2. Сведения о характерных точках границ объекта					
Обозначение характерных точек границ	Координаты, м		Метод определения координат характерной точки	Средняя квадратическая погрешность положения характерной точки (M <sub>t</sub> ), м	Описание обозначения точки на местности (при наличии)
	X	Y			
1	2	3	4	5	6
1568	418263.97	2198129.68	Картометрический метод	5.0	-
1569	418273.94	2198122.12	Картометрический метод	5.0	-
1570	418305.61	2198108.15	Картометрический метод	5.0	-
1571	418345.74	2198098.47	Картометрический метод	5.0	-
1572	418416.58	2198073.35	Картометрический метод	5.0	-
1573	418449.16	2198066.97	Картометрический метод	5.0	-
1574	418469.09	2198061.60	Картометрический метод	5.0	-
1575	418517.96	2198045.67	Картометрический метод	5.0	-
1576	418566.91	2198017.43	Картометрический метод	5.0	-
1577	418590.26	2198020.01	Картометрический метод	5.0	-
1578	418614.40	2198029.26	Картометрический метод	5.0	-
1579	418624.55	2198034.44	Картометрический метод	5.0	-
1580	418667.39	2198057.71	Картометрический метод	5.0	-
1581	418670.52	2198059.12	Картометрический метод	5.0	-
1582	418725.69	2198083.96	Картометрический метод	5.0	-
1583	418741.10	2198083.97	Картометрический метод	5.0	-
1584	418757.78	2198083.99	Картометрический метод	5.0	-
1585	418765.24	2198085.03	Картометрический метод	5.0	-
1586	418794.77	2198078.71	Картометрический метод	5.0	-
1587	418807.47	2198074.50	Картометрический метод	5.0	-
1471	418875.01	2198037.21	Картометрический метод	5.0	-
1588	418603.78	2198437.40	Картометрический метод	5.0	-
1589	418621.31	2198385.90	Картометрический метод	5.0	-
1590	418627.89	2198355.68	Картометрический метод	5.0	-
1591	418612.21	2198346.19	Картометрический метод	5.0	-



## 2. Сведения о характерных точках границ объекта

Обозначение характерных точек границ	Координаты, м		Метод определения координат характерной точки	Средняя квадратическая погрешность положения характерной точки (M <sub>t</sub> ), м	Описание обозначения точки на местности (при наличии)
	X	Y			
1	2	3	4	5	6
1592	418610.32	2198356.84	Картометрический метод	5.0	-
1593	418594.49	2198347.07	Картометрический метод	5.0	-
1594	418572.85	2198410.62	Картометрический метод	5.0	-
1595	418568.44	2198414.09	Картометрический метод	5.0	-
1596	418552.24	2198426.84	Картометрический метод	5.0	-
1597	418549.75	2198436.62	Картометрический метод	5.0	-
1598	418581.79	2198445.76	Картометрический метод	5.0	-
1599	418598.49	2198451.06	Картометрический метод	5.0	-
1588	418603.78	2198437.40	Картометрический метод	5.0	-
1600	418622.28	2198289.27	Картометрический метод	5.0	-
1601	418643.36	2198147.55	Картометрический метод	5.0	-
1602	418649.44	2198067.88	Картометрический метод	5.0	-
1603	418627.80	2198058.53	Картометрический метод	5.0	-
1604	418584.10	2198326.56	Картометрический метод	5.0	-
1605	418612.57	2198344.13	Картометрический метод	5.0	-
1600	418622.28	2198289.27	Картометрический метод	5.0	-
1606	418543.54	2198551.13	Картометрический метод	5.0	-
1607	418553.67	2198532.85	Картометрический метод	5.0	-
1608	418563.23	2198513.92	Картометрический метод	5.0	-
1609	418565.44	2198510.10	Картометрический метод	5.0	-
1610	418564.69	2198509.73	Картометрический метод	5.0	-
1611	418546.32	2198496.77	Картометрический метод	5.0	-
1612	418523.82	2198464.29	Картометрический метод	5.0	-
1613	418523.00	2198460.91	Картометрический метод	5.0	-
1614	418523.61	2198458.13	Картометрический метод	5.0	-

## 2. Сведения о характерных точках границ объекта

Обозначение характерных точек границ	Координаты, м		Метод определения координат характерной точки	Средняя квадратическая погрешность положения характерной точки (M <sub>t</sub> ), м	Описание обозначения точки на местности (при наличии)
	X	Y			
1	2	3	4	5	6
1615	418536.34	2198431.84	Картометрический метод	5.0	-
1616	418542.38	2198419.36	Картометрический метод	5.0	-
1617	418545.09	2198413.75	Картометрический метод	5.0	-
1618	418552.55	2198398.34	Картометрический метод	5.0	-
1619	418557.79	2198387.49	Картометрический метод	5.0	-
1620	418570.81	2198377.92	Картометрический метод	5.0	-
1621	418572.54	2198372.97	Картометрический метод	5.0	-
1622	418581.44	2198347.67	Картометрический метод	5.0	-
1623	418579.27	2198335.33	Картометрический метод	5.0	-
1624	418501.08	2198287.12	Картометрический метод	5.0	-
1625	418468.98	2198280.94	Картометрический метод	5.0	-
1626	418471.24	2198269.15	Картометрический метод	5.0	-
1627	418487.36	2198272.25	Картометрический метод	5.0	-
1628	418487.97	2198270.98	Картометрический метод	5.0	-
1629	418447.53	2198246.49	Картометрический метод	5.0	-
1630	418424.90	2198271.12	Картометрический метод	5.0	-
1631	418415.63	2198281.22	Картометрический метод	5.0	-
1632	418373.32	2198227.01	Картометрический метод	5.0	-
1633	418367.11	2198231.86	Картометрический метод	5.0	-
1634	418337.44	2198255.03	Картометрический метод	5.0	-
1635	418307.09	2198278.73	Картометрический метод	5.0	-
1636	418285.58	2198295.53	Картометрический метод	5.0	-
1637	418287.33	2198297.77	Картометрический метод	5.0	-
1638	418206.83	2198361.68	Картометрический метод	5.0	-
1639	418206.84	2198361.69	Картометрический метод	5.0	-

2. Сведения о характерных точках границ объекта					
Обозначение характерных точек границ	Координаты, м		Метод определения координат характерной точки	Средняя квадратическая погрешность положения характерной точки (M <sub>t</sub> ), м	Описание обозначения точки на местности (при наличии)
	X	Y			
1	2	3	4	5	6
1640	418246.77	2198406.18	Картометрический метод	5.0	-
1641	418244.61	2198408.22	Картометрический метод	5.0	-
1642	418248.34	2198412.09	Картометрический метод	5.0	-
1643	418250.44	2198410.11	Картометрический метод	5.0	-
1644	418308.80	2198475.74	Картометрический метод	5.0	-
1645	418314.73	2198473.00	Картометрический метод	5.0	-
1646	418322.38	2198470.17	Картометрический метод	5.0	-
1647	418339.38	2198462.98	Картометрический метод	5.0	-
1648	418345.51	2198471.93	Картометрический метод	5.0	-
1649	418362.35	2198492.54	Картометрический метод	5.0	-
1650	418398.63	2198505.75	Картометрический метод	5.0	-
1651	418439.53	2198523.52	Картометрический метод	5.0	-
1652	418478.34	2198539.76	Картометрический метод	5.0	-
1653	418529.30	2198562.68	Картометрический метод	5.0	-
1654	418535.30	2198565.66	Картометрический метод	5.0	-
1606	418543.54	2198551.13	Картометрический метод	5.0	-
1655	418912.15	2198093.21	Картометрический метод	5.0	-
1656	418875.04	2198037.17	Картометрический метод	5.0	-
1657	418880.60	2198029.65	Картометрический метод	5.0	-
1658	418960.77	2198012.64	Картометрический метод	5.0	-
1659	419024.38	2198014.91	Картометрический метод	5.0	-
1660	419102.43	2198013.45	Картометрический метод	5.0	-
1661	419125.92	2198013.05	Картометрический метод	5.0	-
1662	419157.10	2198006.84	Картометрический метод	5.0	-
1663	419167.82	2198007.57	Картометрический метод	5.0	-

2. Сведения о характерных точках границ объекта					
Обозначение характерных точек границ	Координаты, м		Метод определения координат характерной точки	Средняя квадратическая погрешность положения характерной точки (M <sub>t</sub> ), м	Описание обозначения точки на местности (при наличии)
	X	Y			
1	2	3	4	5	6
1664	419167.17	2198018.45	Картометрический метод	5.0	-
1665	419225.50	2198038.99	Картометрический метод	5.0	-
1666	419213.07	2198052.10	Картометрический метод	5.0	-
1667	419201.94	2198071.99	Картометрический метод	5.0	-
1668	419198.63	2198069.33	Картометрический метод	5.0	-
1669	419188.96	2198079.48	Картометрический метод	5.0	-
1670	419168.79	2198100.56	Картометрический метод	5.0	-
1671	419153.34	2198113.64	Картометрический метод	5.0	-
1672	419149.05	2198117.17	Картометрический метод	5.0	-
1673	419138.56	2198121.80	Картометрический метод	5.0	-
1674	419117.25	2198127.16	Картометрический метод	5.0	-
1675	419116.73	2198124.52	Картометрический метод	5.0	-
1676	419107.57	2198125.97	Картометрический метод	5.0	-
1677	419075.76	2198131.40	Картометрический метод	5.0	-
1678	419055.88	2198134.91	Картометрический метод	5.0	-
1679	419039.89	2198141.66	Картометрический метод	5.0	-
1680	419023.90	2198150.11	Картометрический метод	5.0	-
1681	419011.75	2198158.61	Картометрический метод	5.0	-
1682	418989.56	2198176.55	Картометрический метод	5.0	-
1683	418985.13	2198180.27	Картометрический метод	5.0	-
1684	418980.98	2198175.33	Картометрический метод	5.0	-
1655	418912.15	2198093.21	Картометрический метод	5.0	-
1685	419035.06	2199078.35	Картометрический метод	5.0	-
1686	419032.04	2199078.23	Картометрический метод	5.0	-
1687	418758.32	2198950.44	Картометрический метод	5.0	-



2. Сведения о характерных точках границ объекта					
Обозначение характерных точек границ	Координаты, м		Метод определения координат характерной точки	Средняя квадратическая погрешность положения характерной точки (M <sub>t</sub> ), м	Описание обозначения точки на местности (при наличии)
	X	Y			
1	2	3	4	5	6
1688	418756.95	2198930.65	Картометрический метод	5.0	-
1689	418770.66	2198875.35	Картометрический метод	5.0	-
1690	418749.85	2198868.26	Картометрический метод	5.0	-
1691	418734.89	2198860.77	Картометрический метод	5.0	-
1692	418713.07	2198854.33	Картометрический метод	5.0	-
1693	418711.77	2198856.22	Картометрический метод	5.0	-
1694	418691.15	2198849.02	Картометрический метод	5.0	-
1695	418673.02	2198835.94	Картометрический метод	5.0	-
1696	418658.39	2198823.92	Картометрический метод	5.0	-
1697	418647.93	2198811.62	Картометрический метод	5.0	-
1698	418646.77	2198756.31	Картометрический метод	5.0	-
1699	418648.43	2198745.05	Картометрический метод	5.0	-
1700	418647.54	2198738.79	Картометрический метод	5.0	-
1701	418644.80	2198734.10	Картометрический метод	5.0	-
1702	418651.54	2198699.90	Картометрический метод	5.0	-
1703	418655.31	2198696.25	Картометрический метод	5.0	-
1704	418657.22	2198689.00	Картометрический метод	5.0	-
1705	418701.03	2198700.53	Картометрический метод	5.0	-
1706	418789.06	2198723.26	Картометрический метод	5.0	-
1707	418795.36	2198724.89	Картометрический метод	5.0	-
1708	418813.16	2198655.76	Картометрический метод	5.0	-
1709	418676.02	2198622.18	Картометрический метод	5.0	-
1710	418671.62	2198621.25	Картометрический метод	5.0	-
1711	418651.09	2198616.88	Картометрический метод	5.0	-
1712	418651.09	2198614.15	Картометрический метод	5.0	-

2. Сведения о характерных точках границ объекта					
Обозначение характерных точек границ	Координаты, м		Метод определения координат характерной точки	Средняя квадратическая погрешность положения характерной точки (M <sub>t</sub> ), м	Описание обозначения точки на местности (при наличии)
	X	Y			
1	2	3	4	5	6
1713	418650.41	2198603.99	Картометрический метод	5.0	-
1714	418655.82	2198540.21	Картометрический метод	5.0	-
1715	418656.51	2198537.49	Картометрический метод	5.0	-
1716	418673.40	2198510.88	Картометрический метод	5.0	-
1717	418664.23	2198504.66	Картометрический метод	5.0	-
1718	418667.03	2198499.99	Картометрический метод	5.0	-
1719	418677.00	2198486.03	Картометрический метод	5.0	-
1720	418701.98	2198457.14	Картометрический метод	5.0	-
1721	418768.11	2198389.59	Картометрический метод	5.0	-
1722	418820.96	2198341.92	Картометрический метод	5.0	-
1723	418916.99	2198262.68	Картометрический метод	5.0	-
1724	418997.18	2198195.00	Картометрический метод	5.0	-
1725	419001.69	2198191.19	Картометрический метод	5.0	-
1726	419023.18	2198173.80	Картометрический метод	5.0	-
1727	419033.82	2198166.35	Картометрический метод	5.0	-
1728	419052.44	2198156.61	Картометрический метод	5.0	-
1729	419061.29	2198153.25	Картометрический метод	5.0	-
1730	419079.01	2198150.12	Картометрический метод	5.0	-
1731	419110.64	2198144.72	Картометрический метод	5.0	-
1732	419129.14	2198141.81	Картометрический метод	5.0	-
1733	419142.34	2198138.49	Картометрический метод	5.0	-
1734	419153.51	2198133.75	Картометрический метод	5.0	-
1735	419158.57	2198128.63	Картометрический метод	5.0	-
1736	419193.20	2198097.35	Картометрический метод	5.0	-
1737	419206.36	2198083.03	Картометрический метод	5.0	-

2. Сведения о характерных точках границ объекта					
Обозначение характерных точек границ	Координаты, м		Метод определения координат характерной точки	Средняя квадратическая погрешность положения характерной точки (M <sub>t</sub> ), м	Описание обозначения точки на местности (при наличии)
	X	Y			
1	2	3	4	5	6
1738	419210.81	2198082.06	Картометрический метод	5.0	-
1739	419240.36	2198050.89	Картометрический метод	5.0	-
1740	419241.58	2198049.20	Картометрический метод	5.0	-
1741	419296.04	2198080.31	Картометрический метод	5.0	-
1742	419282.69	2198098.75	Картометрический метод	5.0	-
1743	419268.31	2198124.65	Картометрический метод	5.0	-
1744	419261.86	2198143.86	Картометрический метод	5.0	-
1745	419255.54	2198163.39	Картометрический метод	5.0	-
1746	419254.65	2198172.01	Картометрический метод	5.0	-
1747	419256.11	2198182.19	Картометрический метод	5.0	-
1748	419258.49	2198192.03	Картометрический метод	5.0	-
1749	419260.59	2198203.11	Картометрический метод	5.0	-
1750	419267.19	2198246.86	Картометрический метод	5.0	-
1751	419272.89	2198282.28	Картометрический метод	5.0	-
1752	419308.48	2198415.17	Картометрический метод	5.0	-
1753	419344.27	2198524.83	Картометрический метод	5.0	-
1754	419344.37	2198525.14	Картометрический метод	5.0	-
1755	419345.30	2198528.00	Картометрический метод	5.0	-
1756	419352.63	2198531.03	Картометрический метод	5.0	-
1757	419378.18	2198521.65	Картометрический метод	5.0	-
1758	419378.88	2198543.07	Картометрический метод	5.0	-
1759	419378.77	2198543.10	Картометрический метод	5.0	-
1760	419359.97	2198545.86	Картометрический метод	5.0	-
1761	419364.10	2198645.77	Картометрический метод	5.0	-
1762	419327.25	2198684.90	Картометрический метод	5.0	-

## 2. Сведения о характерных точках границ объекта

Обозначение характерных точек границ	Координаты, м		Метод определения координат характерной точки	Средняя квадратическая погрешность положения характерной точки (M <sub>t</sub> ), м	Описание обозначения точки на местности (при наличии)
	X	Y			
1	2	3	4	5	6
1763	419328.59	2198734.88	Картометрический метод	5.0	-
1764	419324.94	2198740.23	Картометрический метод	5.0	-
1765	419292.74	2198727.34	Картометрический метод	5.0	-
1766	419276.32	2198724.49	Картометрический метод	5.0	-
1767	419276.31	2198724.47	Картометрический метод	5.0	-
1768	419276.33	2198724.40	Картометрический метод	5.0	-
1769	419192.34	2198571.54	Картометрический метод	5.0	-
1770	419190.85	2198565.15	Картометрический метод	5.0	-
1771	419173.16	2198489.37	Картометрический метод	5.0	-
1772	419147.08	2198449.88	Картометрический метод	5.0	-
1773	419084.85	2198398.11	Картометрический метод	5.0	-
1774	419069.23	2198389.62	Картометрический метод	5.0	-
1775	419056.86	2198390.09	Картометрический метод	5.0	-
1776	419042.92	2198402.20	Картометрический метод	5.0	-
1777	419036.41	2198420.67	Картометрический метод	5.0	-
1778	419038.26	2198432.93	Картометрический метод	5.0	-
1779	419048.26	2198449.55	Картометрический метод	5.0	-
1780	419048.22	2198449.59	Картометрический метод	5.0	-
1781	419038.99	2198468.66	Картометрический метод	5.0	-
1782	419030.78	2198467.17	Картометрический метод	5.0	-
1783	419023.23	2198465.81	Картометрический метод	5.0	-
1784	419020.42	2198482.49	Картометрический метод	5.0	-
1785	419016.40	2198506.40	Картометрический метод	5.0	-
1786	419009.05	2198550.07	Картометрический метод	5.0	-
1787	419005.91	2198562.62	Картометрический метод	5.0	-



## 2. Сведения о характерных точках границ объекта

Обозначение характерных точек границ	Координаты, м		Метод определения координат характерной точки	Средняя квадратическая погрешность положения характерной точки (M <sub>t</sub> ), м	Описание обозначения точки на местности (при наличии)
	X	Y			
1	2	3	4	5	6
1788	419000.78	2198583.11	Картометрический метод	5.0	-
1789	419000.89	2198583.94	Картометрический метод	5.0	-
1790	419003.09	2198596.56	Картометрический метод	5.0	-
1791	419003.09	2198596.58	Картометрический метод	5.0	-
1792	419003.21	2198597.28	Картометрический метод	5.0	-
1793	419008.20	2198625.94	Картометрический метод	5.0	-
1794	418971.08	2198693.28	Картометрический метод	5.0	-
1795	419078.99	2198721.86	Картометрический метод	5.0	-
1796	419094.80	2198726.85	Картометрический метод	5.0	-
1797	419083.46	2198805.38	Картометрический метод	5.0	-
1798	419080.24	2198822.63	Картометрический метод	5.0	-
1685	419035.06	2199078.35	Картометрический метод	5.0	-
1799	418756.91	2198930.82	Картометрический метод	5.0	-
1800	418758.27	2198950.47	Картометрический метод	5.0	-
1801	419032.03	2199078.28	Картометрический метод	5.0	-
1802	419035.04	2199078.40	Картометрический метод	5.0	-
1803	419029.54	2199092.03	Картометрический метод	5.0	-
1804	419027.53	2199098.20	Картометрический метод	5.0	-
1805	418771.89	2198978.85	Картометрический метод	5.0	-
1806	418725.54	2199074.28	Картометрический метод	5.0	-
1807	418713.28	2199067.84	Картометрический метод	5.0	-
1808	418715.78	2199164.69	Картометрический метод	5.0	-
1809	418716.24	2199182.73	Картометрический метод	5.0	-
1810	418708.08	2199209.50	Картометрический метод	5.0	-
1811	418644.07	2199176.15	Картометрический метод	5.0	-

2. Сведения о характерных точках границ объекта					
Обозначение характерных точек границ	Координаты, м		Метод определения координат характерной точки	Средняя квадратическая погрешность положения характерной точки (M <sub>t</sub> ), м	Описание обозначения точки на местности (при наличии)
	X	Y			
1	2	3	4	5	6
1812	418640.91	2199357.61	Картометрический метод	5.0	-
1813	418637.94	2199411.65	Картометрический метод	5.0	-
1814	418630.78	2199441.95	Картометрический метод	5.0	-
1815	418624.53	2199470.55	Картометрический метод	5.0	-
1816	418609.37	2199492.33	Картометрический метод	5.0	-
1817	418589.81	2199480.02	Картометрический метод	5.0	-
1818	418547.32	2199457.42	Картометрический метод	5.0	-
1819	418541.69	2199454.43	Картометрический метод	5.0	-
1820	418537.10	2199454.91	Картометрический метод	5.0	-
1821	418534.69	2199453.99	Картометрический метод	5.0	-
1822	418539.38	2199445.51	Картометрический метод	5.0	-
1823	418544.71	2199427.21	Картометрический метод	5.0	-
1824	418543.64	2199426.93	Картометрический метод	5.0	-
1825	418543.98	2199406.24	Картометрический метод	5.0	-
1826	418545.36	2199406.32	Картометрический метод	5.0	-
1827	418545.07	2199386.38	Картометрический метод	5.0	-
1828	418542.35	2199386.23	Картометрический метод	5.0	-
1829	418542.41	2199377.86	Картометрический метод	5.0	-
1830	418541.24	2199355.39	Картометрический метод	5.0	-
1831	418541.08	2199348.99	Картометрический метод	5.0	-
1832	418540.85	2199348.43	Картометрический метод	5.0	-
1833	418539.31	2199331.52	Картометрический метод	5.0	-
1834	418538.10	2199321.27	Картометрический метод	5.0	-
1835	418538.25	2199316.85	Картометрический метод	5.0	-
1836	418537.47	2199309.06	Картометрический метод	5.0	-

## 2. Сведения о характерных точках границ объекта

Обозначение характерных точек границ	Координаты, м		Метод определения координат характерной точки	Средняя квадратическая погрешность положения характерной точки (M <sub>t</sub> ), м	Описание обозначения точки на местности (при наличии)
	X	Y			
1	2	3	4	5	6
1837	418533.13	2199276.09	Картометрический метод	5.0	-
1838	418528.56	2199231.71	Картометрический метод	5.0	-
1839	418531.88	2199231.44	Картометрический метод	5.0	-
1840	418525.03	2199167.40	Картометрический метод	5.0	-
1841	418524.28	2199160.39	Картометрический метод	5.0	-
1842	418522.18	2199140.98	Картометрический метод	5.0	-
1843	418517.96	2199142.10	Картометрический метод	5.0	-
1844	418517.48	2199138.38	Картометрический метод	5.0	-
1845	418515.97	2199128.22	Картометрический метод	5.0	-
1846	418515.85	2199126.80	Картометрический метод	5.0	-
1847	418515.24	2199120.23	Картометрический метод	5.0	-
1848	418512.17	2199091.77	Картометрический метод	5.0	-
1849	418551.10	2199082.99	Картометрический метод	5.0	-
1850	418552.16	2199084.72	Картометрический метод	5.0	-
1851	418548.47	2199088.18	Картометрический метод	5.0	-
1852	418549.17	2199101.05	Картометрический метод	5.0	-
1853	418552.38	2199108.46	Картометрический метод	5.0	-
1854	418560.10	2199117.98	Картометрический метод	5.0	-
1855	418560.95	2199117.73	Картометрический метод	5.0	-
1856	418561.40	2199117.96	Картометрический метод	5.0	-
1857	418564.53	2199120.83	Картометрический метод	5.0	-
1858	418577.05	2199120.19	Картометрический метод	5.0	-
1859	418579.87	2199120.43	Картометрический метод	5.0	-
1860	418583.27	2199120.98	Картометрический метод	5.0	-
1861	418588.54	2199120.42	Картометрический метод	5.0	-

2. Сведения о характерных точках границ объекта					
Обозначение характерных точек границ	Координаты, м		Метод определения координат характерной точки	Средняя квадратическая погрешность положения характерной точки (M <sub>t</sub> ), м	Описание обозначения точки на местности (при наличии)
	X	Y			
1	2	3	4	5	6
1862	418593.51	2199119.71	Картометрический метод	5.0	-
1863	418629.20	2199088.87	Картометрический метод	5.0	-
1864	418653.23	2199068.11	Картометрический метод	5.0	-
1865	418639.91	2199051.93	Картометрический метод	5.0	-
1866	418627.74	2199037.14	Картометрический метод	5.0	-
1867	418613.49	2199031.74	Картометрический метод	5.0	-
1868	418598.98	2199024.94	Картометрический метод	5.0	-
1869	418596.59	2199022.02	Картометрический метод	5.0	-
1870	418607.22	2199009.99	Картометрический метод	5.0	-
1871	418601.03	2199004.62	Картометрический метод	5.0	-
1872	418561.53	2199040.34	Картометрический метод	5.0	-
1873	418512.01	2199078.34	Картометрический метод	5.0	-
1874	418509.67	2199071.12	Картометрический метод	5.0	-
1875	418507.67	2199065.89	Картометрический метод	5.0	-
1876	418505.01	2199065.13	Картометрический метод	5.0	-
1877	418491.95	2199046.51	Картометрический метод	5.0	-
1878	418478.55	2199027.41	Картометрический метод	5.0	-
1879	418478.42	2199027.25	Картометрический метод	5.0	-
1880	418477.78	2199026.22	Картометрический метод	5.0	-
1881	418476.26	2199023.70	Картометрический метод	5.0	-
1882	418470.50	2199015.65	Картометрический метод	5.0	-
1883	418460.74	2198999.44	Картометрический метод	5.0	-
1884	418462.32	2198995.27	Картометрический метод	5.0	-
1885	418462.63	2198994.45	Картометрический метод	5.0	-
1886	418471.00	2198987.85	Картометрический метод	5.0	-



## 2. Сведения о характерных точках границ объекта

Обозначение характерных точек границ	Координаты, м		Метод определения координат характерной точки	Средняя квадратическая погрешность положения характерной точки (M <sub>t</sub> ), м	Описание обозначения точки на местности (при наличии)
	X	Y			
1	2	3	4	5	6
1887	418474.47	2198985.24	Картометрический метод	5.0	-
1888	418471.45	2198975.88	Картометрический метод	5.0	-
1889	418458.46	2198960.20	Картометрический метод	5.0	-
1890	418448.20	2198972.53	Картометрический метод	5.0	-
1891	418442.09	2198964.12	Картометрический метод	5.0	-
1892	418436.40	2198956.26	Картометрический метод	5.0	-
1893	418420.62	2198926.70	Картометрический метод	5.0	-
1894	418420.21	2198923.01	Картометрический метод	5.0	-
1895	418422.14	2198911.66	Картометрический метод	5.0	-
1896	418430.71	2198902.41	Картометрический метод	5.0	-
1897	418452.22	2198879.21	Картометрический метод	5.0	-
1898	418465.31	2198866.45	Картометрический метод	5.0	-
1899	418485.62	2198845.21	Картометрический метод	5.0	-
1900	418485.85	2198844.68	Картометрический метод	5.0	-
1901	418496.22	2198833.14	Картометрический метод	5.0	-
1902	418501.31	2198828.59	Картометрический метод	5.0	-
1903	418518.72	2198805.48	Картометрический метод	5.0	-
1904	418528.55	2198792.44	Картометрический метод	5.0	-
1905	418536.36	2198783.41	Картометрический метод	5.0	-
1906	418556.96	2198750.93	Картометрический метод	5.0	-
1907	418570.50	2198729.40	Картометрический метод	5.0	-
1908	418584.06	2198699.94	Картометрический метод	5.0	-
1909	418602.69	2198653.32	Картометрический метод	5.0	-
1910	418646.40	2198540.09	Картометрический метод	5.0	-
1911	418655.58	2198519.08	Картометрический метод	5.0	-

2. Сведения о характерных точках границ объекта					
Обозначение характерных точек границ	Координаты, м		Метод определения координат характерной точки	Средняя квадратическая погрешность положения характерной точки (M <sub>t</sub> ), м	Описание обозначения точки на местности (при наличии)
	X	Y			
1	2	3	4	5	6
1912	418664.10	2198504.63	Картометрический метод	5.0	-
1913	418673.33	2198510.89	Картометрический метод	5.0	-
1914	418656.46	2198537.47	Картометрический метод	5.0	-
1915	418655.77	2198540.20	Картометрический метод	5.0	-
1916	418650.36	2198603.99	Картометрический метод	5.0	-
1917	418651.04	2198614.15	Картометрический метод	5.0	-
1918	418651.04	2198616.92	Картометрический метод	5.0	-
1919	418671.61	2198621.30	Картометрический метод	5.0	-
1920	418675.98	2198622.22	Картометрический метод	5.0	-
1921	418663.65	2198666.10	Картометрический метод	5.0	-
1922	418659.77	2198664.39	Картометрический метод	5.0	-
1923	418648.14	2198661.40	Картометрический метод	5.0	-
1924	418639.34	2198658.67	Картометрический метод	5.0	-
1925	418629.91	2198655.89	Картометрический метод	5.0	-
1926	418622.27	2198653.86	Картометрический метод	5.0	-
1927	418612.21	2198697.49	Картометрический метод	5.0	-
1928	418601.82	2198722.89	Картометрический метод	5.0	-
1929	418603.88	2198733.51	Картометрический метод	5.0	-
1930	418600.14	2198743.27	Картометрический метод	5.0	-
1931	418592.17	2198740.28	Картометрический метод	5.0	-
1932	418589.63	2198746.68	Картометрический метод	5.0	-
1933	418604.07	2198764.60	Картометрический метод	5.0	-
1934	418593.76	2198789.99	Картометрический метод	5.0	-
1935	418602.75	2198797.14	Картометрический метод	5.0	-
1936	418595.34	2198807.99	Картометрический метод	5.0	-

## 2. Сведения о характерных точках границ объекта

Обозначение характерных точек границ	Координаты, м		Метод определения координат характерной точки	Средняя квадратическая погрешность положения характерной точки (M <sub>t</sub> ), м	Описание обозначения точки на местности (при наличии)
	X	Y			
1	2	3	4	5	6
1937	418604.60	2198818.04	Картометрический метод	5.0	-
1938	418598.25	2198827.30	Картометрический метод	5.0	-
1939	418701.77	2198918.25	Картометрический метод	5.0	-
1940	418701.06	2198925.22	Картометрический метод	5.0	-
1941	418750.92	2198957.10	Картометрический метод	5.0	-
1799	418756.91	2198930.82	Картометрический метод	5.0	-
1942	418577.83	2198666.85	Картометрический метод	5.0	-
1943	418577.92	2198666.89	Картометрический метод	5.0	-
1944	418566.59	2198692.44	Картометрический метод	5.0	-
1945	418553.76	2198720.33	Картометрический метод	5.0	-
1946	418540.89	2198740.78	Картометрический метод	5.0	-
1947	418538.52	2198744.34	Картометрический метод	5.0	-
1948	418534.07	2198755.01	Картометрический метод	5.0	-
1949	418532.81	2198754.44	Картометрический метод	5.0	-
1950	418513.72	2198782.13	Картометрический метод	5.0	-
1951	418503.72	2198784.77	Картометрический метод	5.0	-
1952	418450.36	2198774.89	Картометрический метод	5.0	-
1953	418394.94	2198768.65	Картометрический метод	5.0	-
1954	418369.68	2198774.63	Картометрический метод	5.0	-
1955	418277.77	2198789.01	Картометрический метод	5.0	-
1956	418268.64	2198758.72	Картометрический метод	5.0	-
1957	418268.59	2198757.23	Картометрический метод	5.0	-
1958	418268.32	2198749.62	Картометрический метод	5.0	-
1959	418294.84	2198763.44	Картометрический метод	5.0	-
1960	418267.51	2198739.89	Картометрический метод	5.0	-

2. Сведения о характерных точках границ объекта					
Обозначение характерных точек границ	Координаты, м		Метод определения координат характерной точки	Средняя квадратическая погрешность положения характерной точки (M <sub>t</sub> ), м	Описание обозначения точки на местности (при наличии)
	X	Y			
1	2	3	4	5	6
1961	418263.05	2198735.61	Картометрический метод	5.0	-
1962	418261.13	2198732.74	Картометрический метод	5.0	-
1963	418260.09	2198719.04	Картометрический метод	5.0	-
1964	418262.28	2198709.34	Картометрический метод	5.0	-
1965	418266.09	2198688.84	Картометрический метод	5.0	-
1966	418279.34	2198680.89	Картометрический метод	5.0	-
1967	418289.85	2198684.58	Картометрический метод	5.0	-
1968	418303.02	2198689.14	Картометрический метод	5.0	-
1969	418305.00	2198680.28	Картометрический метод	5.0	-
1970	418341.99	2198626.15	Картометрический метод	5.0	-
1971	418380.56	2198586.17	Картометрический метод	5.0	-
1972	418438.98	2198658.23	Картометрический метод	5.0	-
1973	418445.77	2198646.52	Картометрический метод	5.0	-
1974	418458.93	2198628.47	Картометрический метод	5.0	-
1975	418476.99	2198640.79	Картометрический метод	5.0	-
1976	418485.67	2198621.31	Картометрический метод	5.0	-
1977	418495.79	2198626.74	Картометрический метод	5.0	-
1978	418498.79	2198628.35	Картометрический метод	5.0	-
1979	418516.27	2198637.73	Картометрический метод	5.0	-
1980	418526.59	2198643.10	Картометрический метод	5.0	-
1981	418530.43	2198644.85	Картометрический метод	5.0	-
1942	418577.83	2198666.85	Картометрический метод	5.0	-
1982	417844.32	2200170.16	Картометрический метод	5.0	-
1983	417808.59	2200169.34	Картометрический метод	5.0	-
1984	417802.03	2200130.96	Картометрический метод	5.0	-



2. Сведения о характерных точках границ объекта					
Обозначение характерных точек границ	Координаты, м		Метод определения координат характерной точки	Средняя квадратическая погрешность положения характерной точки (M <sub>t</sub> ), м	Описание обозначения точки на местности (при наличии)
	X	Y			
1	2	3	4	5	6
1985	417818.54	2200127.05	Картометрический метод	5.0	-
1986	417818.39	2200124.90	Картометрический метод	5.0	-
1987	417814.97	2200102.07	Картометрический метод	5.0	-
1988	417823.83	2200101.08	Картометрический метод	5.0	-
1989	417822.87	2200081.90	Картометрический метод	5.0	-
1990	417816.71	2200082.05	Картометрический метод	5.0	-
1991	417810.57	2200083.97	Картометрический метод	5.0	-
1992	417798.49	2200086.25	Картометрический метод	5.0	-
1993	417794.21	2200086.83	Картометрический метод	5.0	-
1994	417775.74	2200089.84	Картометрический метод	5.0	-
1995	417764.06	2200092.02	Картометрический метод	5.0	-
1996	417760.44	2200092.70	Картометрический метод	5.0	-
1997	417762.40	2200102.52	Картометрический метод	5.0	-
1998	417755.27	2200103.93	Картометрический метод	5.0	-
1999	417751.78	2200104.63	Картометрический метод	5.0	-
2000	417737.27	2200109.66	Картометрический метод	5.0	-
2001	417735.94	2200105.04	Картометрический метод	5.0	-
2002	417734.17	2200105.47	Картометрический метод	5.0	-
2003	417726.51	2200076.03	Картометрический метод	5.0	-
2004	417718.83	2200044.35	Картометрический метод	5.0	-
2005	417712.61	2200016.86	Картометрический метод	5.0	-
2006	417708.99	2200001.35	Картометрический метод	5.0	-
2007	417708.09	2199997.38	Картометрический метод	5.0	-
2008	417711.65	2199997.01	Картометрический метод	5.0	-
2009	417710.06	2199989.68	Картометрический метод	5.0	-

2. Сведения о характерных точках границ объекта					
Обозначение характерных точек границ	Координаты, м		Метод определения координат характерной точки	Средняя квадратическая погрешность положения характерной точки (M <sub>t</sub> ), м	Описание обозначения точки на местности (при наличии)
	X	Y			
1	2	3	4	5	6
2010	417707.48	2199989.76	Картометрический метод	5.0	-
2011	417699.66	2199969.54	Картометрический метод	5.0	-
2012	417696.85	2199962.26	Картометрический метод	5.0	-
2013	417694.74	2199956.79	Картометрический метод	5.0	-
2014	417690.99	2199947.10	Картометрический метод	5.0	-
2015	417691.29	2199946.73	Картометрический метод	5.0	-
2016	417690.88	2199945.88	Картометрический метод	5.0	-
2017	417670.52	2199918.86	Картометрический метод	5.0	-
2018	417669.78	2199919.23	Картометрический метод	5.0	-
2019	417662.93	2199911.10	Картометрический метод	5.0	-
2020	417663.62	2199909.72	Картометрический метод	5.0	-
2021	417652.40	2199894.83	Картометрический метод	5.0	-
2022	417621.96	2199866.82	Картометрический метод	5.0	-
2023	417602.20	2199854.20	Картометрический метод	5.0	-
2024	417513.64	2199801.52	Картометрический метод	5.0	-
2025	417469.49	2199768.24	Картометрический метод	5.0	-
2026	417445.70	2199743.78	Картометрический метод	5.0	-
2027	417442.85	2199740.10	Картометрический метод	5.0	-
2028	417441.91	2199740.48	Картометрический метод	5.0	-
2029	417429.42	2199725.75	Картометрический метод	5.0	-
2030	417425.34	2199717.53	Картометрический метод	5.0	-
2031	417417.16	2199704.14	Картометрический метод	5.0	-
2032	417411.18	2199674.78	Картометрический метод	5.0	-
2033	417404.79	2199608.78	Картометрический метод	5.0	-
2034	417391.06	2199454.90	Картометрический метод	5.0	-

2. Сведения о характерных точках границ объекта					
Обозначение характерных точек границ	Координаты, м		Метод определения координат характерной точки	Средняя квадратическая погрешность положения характерной точки (M <sub>t</sub> ), м	Описание обозначения точки на местности (при наличии)
	X	Y			
1	2	3	4	5	6
2035	417376.76	2199314.37	Картометрический метод	5.0	-
2036	417401.86	2199330.40	Картометрический метод	5.0	-
2037	417427.00	2199348.76	Картометрический метод	5.0	-
2038	417433.30	2199347.69	Картометрический метод	5.0	-
2039	417461.99	2199325.09	Картометрический метод	5.0	-
2040	417573.27	2199237.25	Картометрический метод	5.0	-
2041	417720.90	2199113.49	Картометрический метод	5.0	-
2042	417722.28	2199276.45	Картометрический метод	5.0	-
2043	417700.88	2199296.36	Картометрический метод	5.0	-
2044	417703.28	2199303.79	Картометрический метод	5.0	-
2045	417710.47	2199310.02	Картометрический метод	5.0	-
2046	417760.43	2199358.67	Картометрический метод	5.0	-
2047	417742.09	2199391.36	Картометрический метод	5.0	-
2048	417683.31	2199450.31	Картометрический метод	5.0	-
2049	417748.82	2199510.62	Картометрический метод	5.0	-
2050	417772.90	2199489.57	Картометрический метод	5.0	-
2051	417783.98	2199494.39	Картометрический метод	5.0	-
2052	417784.85	2199493.31	Картометрический метод	5.0	-
2053	417804.36	2199508.17	Картометрический метод	5.0	-
2054	417812.43	2199498.47	Картометрический метод	5.0	-
2055	417837.72	2199506.41	Картометрический метод	5.0	-
2056	417864.90	2199513.68	Картометрический метод	5.0	-
2057	417874.49	2199515.90	Картометрический метод	5.0	-
2058	417873.74	2199537.19	Картометрический метод	5.0	-
2059	417875.39	2199549.02	Картометрический метод	5.0	-

2. Сведения о характерных точках границ объекта					
Обозначение характерных точек границ	Координаты, м		Метод определения координат характерной точки	Средняя квадратическая погрешность положения характерной точки (M <sub>t</sub> ), м	Описание обозначения точки на местности (при наличии)
	X	Y			
1	2	3	4	5	6
2060	417880.13	2199549.01	Картометрический метод	5.0	-
2061	417929.44	2199558.87	Картометрический метод	5.0	-
2062	417923.47	2199566.62	Картометрический метод	5.0	-
2063	417921.94	2199570.45	Картометрический метод	5.0	-
2064	417929.65	2199572.93	Картометрический метод	5.0	-
2065	417952.89	2199579.73	Картометрический метод	5.0	-
2066	417966.01	2199587.47	Картометрический метод	5.0	-
2067	418024.32	2199646.33	Картометрический метод	5.0	-
2068	418059.30	2199681.48	Картометрический метод	5.0	-
2069	418074.97	2199697.03	Картометрический метод	5.0	-
2070	418044.19	2199731.19	Картометрический метод	5.0	-
2071	418022.51	2199760.58	Картометрический метод	5.0	-
2072	418014.58	2199771.33	Картометрический метод	5.0	-
2073	418000.63	2199789.12	Картометрический метод	5.0	-
2074	417992.80	2199799.20	Картометрический метод	5.0	-
2075	417958.45	2199847.61	Картометрический метод	5.0	-
2076	417927.64	2199897.55	Картометрический метод	5.0	-
2077	417920.68	2199909.76	Картометрический метод	5.0	-
2078	417916.61	2199912.83	Картометрический метод	5.0	-
2079	417913.38	2199916.22	Картометрический метод	5.0	-
2080	417908.97	2199926.16	Картометрический метод	5.0	-
2081	417911.21	2199932.70	Картометрический метод	5.0	-
2082	417906.05	2199947.14	Картометрический метод	5.0	-
2083	417897.97	2199972.91	Картометрический метод	5.0	-
2084	417884.34	2200021.60	Картометрический метод	5.0	-

2. Сведения о характерных точках границ объекта					
Обозначение характерных точек границ	Координаты, м		Метод определения координат характерной точки	Средняя квадратическая погрешность положения характерной точки (M <sub>t</sub> ), м	Описание обозначения точки на местности (при наличии)
	X	Y			
1	2	3	4	5	6
2085	417880.57	2200035.01	Картометрический метод	5.0	-
2086	417875.49	2200054.86	Картометрический метод	5.0	-
2087	417870.40	2200072.74	Картометрический метод	5.0	-
2088	417869.34	2200072.84	Картометрический метод	5.0	-
2089	417857.96	2200118.47	Картометрический метод	5.0	-
2090	417851.53	2200141.92	Картометрический метод	5.0	-
2091	417846.91	2200160.01	Картометрический метод	5.0	-
1982	417844.32	2200170.16	Картометрический метод	5.0	-
2092	418460.11	2199517.16	Картометрический метод	5.0	-
2093	418450.51	2199515.68	Картометрический метод	5.0	-
2094	418435.25	2199513.32	Картометрический метод	5.0	-
2095	418427.30	2199512.09	Картометрический метод	5.0	-
2096	418438.90	2199475.88	Картометрический метод	5.0	-
2097	418444.34	2199458.94	Картометрический метод	5.0	-
2098	418444.76	2199457.62	Картометрический метод	5.0	-
2099	418449.96	2199442.62	Картометрический метод	5.0	-
2100	418452.28	2199435.08	Картометрический метод	5.0	-
2101	418452.56	2199434.20	Картометрический метод	5.0	-
2102	418451.61	2199425.66	Картометрический метод	5.0	-
2103	418438.13	2199417.80	Картометрический метод	5.0	-
2104	418428.50	2199408.63	Картометрический метод	5.0	-
2105	418418.89	2199385.51	Картометрический метод	5.0	-
2106	418452.15	2199363.31	Картометрический метод	5.0	-
2107	418455.90	2199362.63	Картометрический метод	5.0	-
2108	418474.79	2199360.26	Картометрический метод	5.0	-



2. Сведения о характерных точках границ объекта					
Обозначение характерных точек границ	Координаты, м		Метод определения координат характерной точки	Средняя квадратическая погрешность положения характерной точки (M <sub>t</sub> ), м	Описание обозначения точки на местности (при наличии)
	X	Y			
1	2	3	4	5	6
2109	418480.30	2199359.81	Картометрический метод	5.0	-
2110	418486.88	2199418.52	Картометрический метод	5.0	-
2111	418487.62	2199426.11	Картометрический метод	5.0	-
2112	418490.18	2199438.91	Картометрический метод	5.0	-
2113	418477.92	2199470.82	Картометрический метод	5.0	-
2114	418472.08	2199486.03	Картометрический метод	5.0	-
2092	418460.11	2199517.16	Картометрический метод	5.0	-
2115	418364.08	2199478.82	Картометрический метод	5.0	-
2116	418342.81	2199477.47	Картометрический метод	5.0	-
2117	418344.65	2199460.49	Картометрический метод	5.0	-
2118	418316.55	2199444.43	Картометрический метод	5.0	-
2119	418311.09	2199443.09	Картометрический метод	5.0	-
2120	418318.66	2199428.01	Картометрический метод	5.0	-
2121	418348.72	2199422.39	Картометрический метод	5.0	-
2122	418350.34	2199422.21	Картометрический метод	5.0	-
2123	418371.40	2199419.72	Картометрический метод	5.0	-
2115	418364.08	2199478.82	Картометрический метод	5.0	-
2124	416395.08	2200213.72	Картометрический метод	5.0	-
2125	416389.00	2200253.24	Картометрический метод	5.0	-
2126	416389.30	2200293.33	Картометрический метод	5.0	-
2127	416378.22	2200501.27	Картометрический метод	5.0	-
2128	416378.25	2200521.76	Картометрический метод	5.0	-
2129	416371.37	2200636.18	Картометрический метод	5.0	-
2130	416364.65	2200657.91	Картометрический метод	5.0	-
2131	416315.99	2200672.30	Картометрический метод	5.0	-

2. Сведения о характерных точках границ объекта					
Обозначение характерных точек границ	Координаты, м		Метод определения координат характерной точки	Средняя квадратическая погрешность положения характерной точки (M <sub>t</sub> ), м	Описание обозначения точки на местности (при наличии)
	X	Y			
1	2	3	4	5	6
2132	416275.78	2200679.69	Картометрический метод	5.0	-
2133	416275.18	2200764.07	Картометрический метод	5.0	-
2134	416195.08	2200770.92	Картометрический метод	5.0	-
2135	416196.26	2200726.52	Картометрический метод	5.0	-
2136	416196.44	2200677.25	Картометрический метод	5.0	-
2137	416196.55	2200653.48	Картометрический метод	5.0	-
2138	416196.68	2200625.64	Картометрический метод	5.0	-
2139	416199.37	2200579.46	Картометрический метод	5.0	-
2140	416199.40	2200562.93	Картометрический метод	5.0	-
2141	416188.37	2200486.17	Картометрический метод	5.0	-
2142	416185.47	2200487.12	Картометрический метод	5.0	-
2143	416178.30	2200470.89	Картометрический метод	5.0	-
2144	416154.78	2200378.82	Картометрический метод	5.0	-
2145	416162.63	2200236.75	Картометрический метод	5.0	-
2146	416176.55	2200237.45	Картометрический метод	5.0	-
2147	416171.26	2200223.47	Картометрический метод	5.0	-
2148	416177.45	2200219.11	Картометрический метод	5.0	-
2149	416188.48	2200211.54	Картометрический метод	5.0	-
2150	416180.50	2200187.08	Картометрический метод	5.0	-
2151	416171.37	2200161.29	Картометрический метод	5.0	-
2152	416169.79	2200156.87	Картометрический метод	5.0	-
2153	416169.60	2200156.34	Картометрический метод	5.0	-
2154	416161.73	2200134.98	Картометрический метод	5.0	-
2155	416204.61	2200118.79	Картометрический метод	5.0	-
2156	416193.40	2200094.37	Картометрический метод	5.0	-

2. Сведения о характерных точках границ объекта					
Обозначение характерных точек границ	Координаты, м		Метод определения координат характерной точки	Средняя квадратическая погрешность положения характерной точки (M <sub>t</sub> ), м	Описание обозначения точки на местности (при наличии)
	X	Y			
1	2	3	4	5	6
2157	416151.47	2200108.87	Картометрический метод	5.0	-
2158	416142.86	2200087.00	Картометрический метод	5.0	-
2159	416141.21	2200107.78	Картометрический метод	5.0	-
2160	416139.82	2200115.86	Картометрический метод	5.0	-
2161	416137.50	2200106.82	Картометрический метод	5.0	-
2162	416129.73	2200156.67	Картометрический метод	5.0	-
2163	416115.38	2200240.90	Картометрический метод	5.0	-
2164	416109.15	2200249.28	Картометрический метод	5.0	-
2165	416099.09	2200262.89	Картометрический метод	5.0	-
2166	416104.70	2200229.88	Картометрический метод	5.0	-
2167	416117.83	2200153.82	Картометрический метод	5.0	-
2168	416131.01	2200081.42	Картометрический метод	5.0	-
2169	416136.66	2200053.96	Картометрический метод	5.0	-
2170	416140.22	2199992.32	Картометрический метод	5.0	-
2171	416098.81	2199940.82	Картометрический метод	5.0	-
2172	416092.83	2199924.28	Картометрический метод	5.0	-
2173	416100.51	2199920.43	Картометрический метод	5.0	-
2174	416138.12	2199901.60	Картометрический метод	5.0	-
2175	416164.88	2199888.20	Картометрический метод	5.0	-
2176	416168.68	2199886.30	Картометрический метод	5.0	-
2177	416191.14	2199875.97	Картометрический метод	5.0	-
2178	416192.51	2199875.34	Картометрический метод	5.0	-
2179	416199.98	2199831.31	Картометрический метод	5.0	-
2180	416201.48	2199820.40	Картометрический метод	5.0	-
2181	416199.59	2199805.00	Картометрический метод	5.0	-

## 2. Сведения о характерных точках границ объекта

Обозначение характерных точек границ	Координаты, м		Метод определения координат характерной точки	Средняя квадратическая погрешность положения характерной точки (M <sub>t</sub> ), м	Описание обозначения точки на местности (при наличии)
	X	Y			
1	2	3	4	5	6
2182	416194.04	2199774.40	Картометрический метод	5.0	-
2183	416191.54	2199760.58	Картометрический метод	5.0	-
2184	416190.27	2199753.58	Картометрический метод	5.0	-
2185	416187.50	2199744.09	Картометрический метод	5.0	-
2186	416196.22	2199741.22	Картометрический метод	5.0	-
2187	416210.45	2199736.51	Картометрический метод	5.0	-
2188	416217.25	2199725.86	Картометрический метод	5.0	-
2189	416233.40	2199700.55	Картометрический метод	5.0	-
2190	416242.68	2199704.09	Картометрический метод	5.0	-
2191	416274.68	2199716.65	Картометрический метод	5.0	-
2192	416296.01	2199725.02	Картометрический метод	5.0	-
2193	416305.88	2199729.45	Картометрический метод	5.0	-
2194	416312.15	2199732.26	Картометрический метод	5.0	-
2195	416316.73	2199734.31	Картометрический метод	5.0	-
2196	416334.05	2199742.07	Картометрический метод	5.0	-
2197	416345.13	2199741.14	Картометрический метод	5.0	-
2198	416360.11	2199739.89	Картометрический метод	5.0	-
2199	416366.01	2199738.25	Картометрический метод	5.0	-
2200	416370.60	2199736.93	Картометрический метод	5.0	-
2201	416399.74	2199896.46	Картометрический метод	5.0	-
2202	416378.87	2199899.41	Картометрический метод	5.0	-
2203	416358.57	2199902.28	Картометрический метод	5.0	-
2204	416338.27	2199905.17	Картометрический метод	5.0	-
2205	416342.02	2199940.94	Картометрический метод	5.0	-
2206	416345.12	2199970.71	Картометрический метод	5.0	-

2. Сведения о характерных точках границ объекта					
Обозначение характерных точек границ	Координаты, м		Метод определения координат характерной точки	Средняя квадратическая погрешность положения характерной точки (M <sub>t</sub> ), м	Описание обозначения точки на местности (при наличии)
	X	Y			
1	2	3	4	5	6
2207	416377.83	2199972.87	Картометрический метод	5.0	-
2208	416405.83	2199973.25	Картометрический метод	5.0	-
2209	416410.33	2199991.80	Картометрический метод	5.0	-
2210	416414.17	2200007.55	Картометрический метод	5.0	-
2211	416427.64	2200075.67	Картометрический метод	5.0	-
2212	416397.85	2200085.94	Картометрический метод	5.0	-
2213	416361.00	2200095.36	Картометрический метод	5.0	-
2214	416349.38	2200099.26	Картометрический метод	5.0	-
2215	416302.30	2200111.21	Картометрический метод	5.0	-
2216	416302.51	2200113.98	Картометрический метод	5.0	-
2217	416302.61	2200115.01	Картометрический метод	5.0	-
2218	416303.43	2200125.01	Картометрический метод	5.0	-
2219	416303.57	2200129.08	Картометрический метод	5.0	-
2220	416350.17	2200124.69	Картометрический метод	5.0	-
2221	416359.14	2200131.05	Картометрический метод	5.0	-
2222	416412.27	2200128.22	Картометрический метод	5.0	-
2223	416419.10	2200127.81	Картометрический метод	5.0	-
2224	416418.02	2200110.43	Картометрический метод	5.0	-
2225	416441.20	2200109.40	Картометрический метод	5.0	-
2226	416440.73	2200101.48	Картометрический метод	5.0	-
2227	416488.64	2200098.64	Картометрический метод	5.0	-
2228	416498.53	2200096.66	Картометрический метод	5.0	-
2229	416497.74	2200083.07	Картометрический метод	5.0	-
2230	416532.52	2200061.08	Картометрический метод	5.0	-
2231	416560.08	2200063.56	Картометрический метод	5.0	-



2. Сведения о характерных точках границ объекта					
Обозначение характерных точек границ	Координаты, м		Метод определения координат характерной точки	Средняя квадратическая погрешность положения характерной точки (M <sub>t</sub> ), м	Описание обозначения точки на местности (при наличии)
	X	Y			
1	2	3	4	5	6
2232	416570.50	2200065.60	Картометрический метод	5.0	-
2233	416600.40	2200060.08	Картометрический метод	5.0	-
2234	416625.98	2200055.35	Картометрический метод	5.0	-
2235	416648.26	2200024.95	Картометрический метод	5.0	-
2236	416666.62	2200020.00	Картометрический метод	5.0	-
2237	416698.74	2200011.33	Картометрический метод	5.0	-
2238	416727.24	2200003.64	Картометрический метод	5.0	-
2239	416731.14	2200004.71	Картометрический метод	5.0	-
2240	416766.62	2200014.46	Картометрический метод	5.0	-
2241	416810.37	2200008.43	Картометрический метод	5.0	-
2242	416854.94	2200002.29	Картометрический метод	5.0	-
2243	416898.81	2199996.24	Картометрический метод	5.0	-
2244	416945.71	2199989.78	Картометрический метод	5.0	-
2245	416949.54	2200013.25	Картометрический метод	5.0	-
2246	416957.44	2200061.67	Картометрический метод	5.0	-
2247	416961.39	2200085.86	Картометрический метод	5.0	-
2248	416965.38	2200110.32	Картометрический метод	5.0	-
2249	416970.21	2200139.93	Картометрический метод	5.0	-
2250	416884.41	2200152.73	Картометрический метод	5.0	-
2251	416854.18	2200157.23	Картометрический метод	5.0	-
2252	416483.04	2200216.98	Картометрический метод	5.0	-
2124	416395.08	2200213.72	Картометрический метод	5.0	-
2253	418236.43	2201033.93	Картометрический метод	5.0	-
2254	418155.00	2201072.59	Картометрический метод	5.0	-
2255	418095.43	2200984.63	Картометрический метод	5.0	-

2. Сведения о характерных точках границ объекта					
Обозначение характерных точек границ	Координаты, м		Метод определения координат характерной точки	Средняя квадратическая погрешность положения характерной точки (M <sub>t</sub> ), м	Описание обозначения точки на местности (при наличии)
	X	Y			
1	2	3	4	5	6
2256	417995.40	2200834.77	Картометрический метод	5.0	-
2257	417966.83	2200782.92	Картометрический метод	5.0	-
2258	417908.07	2200694.15	Картометрический метод	5.0	-
2259	417787.90	2200506.28	Картометрический метод	5.0	-
2260	417761.49	2200469.42	Картометрический метод	5.0	-
2261	417667.90	2200319.72	Картометрический метод	5.0	-
2262	417649.28	2200289.94	Картометрический метод	5.0	-
2263	417647.31	2200286.79	Картометрический метод	5.0	-
2264	417654.44	2200279.70	Картометрический метод	5.0	-
2265	417651.87	2200269.74	Картометрический метод	5.0	-
2266	417637.36	2200257.87	Картометрический метод	5.0	-
2267	417629.66	2200247.82	Картометрический метод	5.0	-
2268	417617.75	2200225.06	Картометрический метод	5.0	-
2269	417580.07	2200166.65	Картометрический метод	5.0	-
2270	417524.71	2200083.33	Картометрический метод	5.0	-
2271	417536.54	2200071.57	Картометрический метод	5.0	-
2272	417508.31	2200021.86	Картометрический метод	5.0	-
2273	417494.13	2199990.86	Картометрический метод	5.0	-
2274	417480.37	2199963.75	Картометрический метод	5.0	-
2275	417474.95	2199966.71	Картометрический метод	5.0	-
2276	417449.42	2199923.00	Картометрический метод	5.0	-
2277	417434.30	2199897.14	Картометрический метод	5.0	-
2278	417421.39	2199875.04	Картометрический метод	5.0	-
2279	417420.66	2199873.90	Картометрический метод	5.0	-
2280	417414.83	2199838.77	Картометрический метод	5.0	-

2. Сведения о характерных точках границ объекта					
Обозначение характерных точек границ	Координаты, м		Метод определения координат характерной точки	Средняя квадратическая погрешность положения характерной точки (M <sub>t</sub> ), м	Описание обозначения точки на местности (при наличии)
	X	Y			
1	2	3	4	5	6
2281	417421.26	2199831.00	Картометрический метод	5.0	-
2282	417413.70	2199813.79	Картометрический метод	5.0	-
2283	417406.71	2199789.88	Картометрический метод	5.0	-
2284	417406.33	2199787.59	Картометрический метод	5.0	-
2285	417407.14	2199777.79	Картометрический метод	5.0	-
2286	417415.05	2199775.53	Картометрический метод	5.0	-
2287	417396.50	2199727.03	Картометрический метод	5.0	-
2288	417396.13	2199723.99	Картометрический метод	5.0	-
2289	417402.66	2199716.65	Картометрический метод	5.0	-
2290	417409.88	2199728.75	Картометрический метод	5.0	-
2291	417431.28	2199756.15	Картометрический метод	5.0	-
2292	417456.42	2199782.03	Картометрический метод	5.0	-
2293	417503.66	2199817.68	Картометрический метод	5.0	-
2294	417592.44	2199870.50	Картометрический метод	5.0	-
2295	417610.46	2199881.98	Картометрический метод	5.0	-
2296	417619.50	2199890.28	Картометрический метод	5.0	-
2297	417629.51	2199897.15	Картометрический метод	5.0	-
2298	417628.34	2199898.38	Картометрический метод	5.0	-
2299	417638.08	2199907.35	Картометрический метод	5.0	-
2300	417675.24	2199956.66	Картометрический метод	5.0	-
2301	417682.15	2199971.22	Картометрический метод	5.0	-
2302	417685.32	2199975.35	Картометрический метод	5.0	-
2303	417693.75	2199996.59	Картометрический метод	5.0	-
2304	417695.08	2200003.21	Картометрический метод	5.0	-
2305	417695.88	2200006.36	Картометрический метод	5.0	-

2. Сведения о характерных точках границ объекта					
Обозначение характерных точек границ	Координаты, м		Метод определения координат характерной точки	Средняя квадратическая погрешность положения характерной точки (M <sub>t</sub> ), м	Описание обозначения точки на местности (при наличии)
	X	Y			
1	2	3	4	5	6
2306	417695.94	2200007.00	Картометрический метод	5.0	-
2307	417694.51	2200007.61	Картометрический метод	5.0	-
2308	417710.50	2200081.70	Картометрический метод	5.0	-
2309	417722.66	2200129.96	Картометрический метод	5.0	-
2310	417742.46	2200177.32	Картометрический метод	5.0	-
2311	417760.43	2200203.26	Картометрический метод	5.0	-
2312	417774.55	2200218.43	Картометрический метод	5.0	-
2313	417781.42	2200224.40	Картометрический метод	5.0	-
2314	417788.04	2200230.16	Картометрический метод	5.0	-
2315	417837.41	2200271.30	Картометрический метод	5.0	-
2316	417853.22	2200288.69	Картометрический метод	5.0	-
2317	417867.84	2200313.75	Картометрический метод	5.0	-
2318	417866.98	2200318.66	Картометрический метод	5.0	-
2319	417875.93	2200334.86	Картометрический метод	5.0	-
2320	417880.40	2200336.56	Картометрический метод	5.0	-
2321	417892.24	2200358.18	Картометрический метод	5.0	-
2322	417917.97	2200407.65	Картометрический метод	5.0	-
2323	417923.46	2200418.48	Картометрический метод	5.0	-
2324	417927.12	2200425.71	Картометрический метод	5.0	-
2325	417929.43	2200428.74	Картометрический метод	5.0	-
2326	417933.51	2200438.31	Картометрический метод	5.0	-
2327	417944.68	2200457.68	Картометрический метод	5.0	-
2328	417976.68	2200507.84	Картометрический метод	5.0	-
2329	418008.73	2200552.30	Картометрический метод	5.0	-
2330	418015.24	2200561.43	Картометрический метод	5.0	-

2. Сведения о характерных точках границ объекта					
Обозначение характерных точек границ	Координаты, м		Метод определения координат характерной точки	Средняя квадратическая погрешность положения характерной точки (M <sub>t</sub> ), м	Описание обозначения точки на местности (при наличии)
	X	Y			
1	2	3	4	5	6
2331	418028.61	2200579.97	Картометрический метод	5.0	-
2332	418028.68	2200579.96	Картометрический метод	5.0	-
2333	418052.28	2200612.70	Картометрический метод	5.0	-
2334	418066.90	2200637.46	Картометрический метод	5.0	-
2335	418092.62	2200685.53	Картометрический метод	5.0	-
2336	418115.34	2200740.76	Картометрический метод	5.0	-
2337	418209.90	2200971.47	Картометрический метод	5.0	-
2338	418232.62	2201025.52	Картометрический метод	5.0	-
2253	418236.43	2201033.93	Картометрический метод	5.0	-
2339	418541.63	2200640.14	Картометрический метод	5.0	-
2340	418537.14	2200660.97	Картометрический метод	5.0	-
2341	418544.79	2200691.01	Картометрический метод	5.0	-
2342	418541.90	2200712.84	Картометрический метод	5.0	-
2343	418539.18	2200728.11	Картометрический метод	5.0	-
2344	418538.49	2200749.86	Картометрический метод	5.0	-
2345	418539.98	2200758.58	Картометрический метод	5.0	-
2346	418541.05	2200765.11	Картометрический метод	5.0	-
2347	418545.28	2200791.13	Картометрический метод	5.0	-
2348	418535.18	2200793.50	Картометрический метод	5.0	-
2349	418535.01	2200793.53	Картометрический метод	5.0	-
2350	418534.04	2200793.72	Картометрический метод	5.0	-
2351	418240.63	2200850.68	Картометрический метод	5.0	-
2352	418242.00	2200857.42	Картометрический метод	5.0	-
2353	418218.08	2200863.79	Картометрический метод	5.0	-
2354	418189.69	2200871.35	Картометрический метод	5.0	-



2. Сведения о характерных точках границ объекта					
Обозначение характерных точек границ	Координаты, м		Метод определения координат характерной точки	Средняя квадратическая погрешность положения характерной точки (M <sub>t</sub> ), м	Описание обозначения точки на местности (при наличии)
	X	Y			
1	2	3	4	5	6
2355	418173.18	2200833.37	Картометрический метод	5.0	-
2356	418173.79	2200833.27	Картометрический метод	5.0	-
2357	418166.52	2200815.56	Картометрический метод	5.0	-
2358	418163.43	2200808.04	Картометрический метод	5.0	-
2359	418161.27	2200802.73	Картометрический метод	5.0	-
2360	418151.82	2200779.69	Картометрический метод	5.0	-
2361	418151.36	2200779.89	Картометрический метод	5.0	-
2362	418143.01	2200759.62	Картометрический метод	5.0	-
2363	418134.02	2200737.80	Картометрический метод	5.0	-
2364	418127.36	2200717.85	Картометрический метод	5.0	-
2365	418110.12	2200678.14	Картометрический метод	5.0	-
2366	418084.38	2200626.55	Картометрический метод	5.0	-
2367	418067.75	2200601.68	Картометрический метод	5.0	-
2368	418063.14	2200595.28	Картометрический метод	5.0	-
2369	418063.03	2200595.33	Картометрический метод	5.0	-
2370	418061.27	2200594.54	Картометрический метод	5.0	-
2371	418048.24	2200573.19	Картометрический метод	5.0	-
2372	417992.08	2200496.72	Картометрический метод	5.0	-
2373	417961.38	2200448.62	Картометрический метод	5.0	-
2374	417958.67	2200443.35	Картометрический метод	5.0	-
2375	417958.35	2200443.53	Картометрический метод	5.0	-
2376	417956.04	2200439.09	Картометрический метод	5.0	-
2377	417933.46	2200395.65	Картометрический метод	5.0	-
2378	417935.47	2200395.00	Картометрический метод	5.0	-
2379	417932.90	2200390.02	Картометрический метод	5.0	-

2. Сведения о характерных точках границ объекта					
Обозначение характерных точек границ	Координаты, м		Метод определения координат характерной точки	Средняя квадратическая погрешность положения характерной точки (M <sub>t</sub> ), м	Описание обозначения точки на местности (при наличии)
	X	Y			
1	2	3	4	5	6
2380	417930.66	2200388.78	Картометрический метод	5.0	-
2381	417915.57	2200361.23	Картометрический метод	5.0	-
2382	417913.17	2200356.85	Картометрический метод	5.0	-
2383	417901.73	2200335.96	Картометрический метод	5.0	-
2384	417887.88	2200310.70	Картометрический метод	5.0	-
2385	417869.71	2200276.41	Картометрический метод	5.0	-
2386	417855.19	2200247.64	Картометрический метод	5.0	-
2387	417853.39	2200241.80	Картометрический метод	5.0	-
2388	417851.98	2200231.88	Картометрический метод	5.0	-
2389	417850.64	2200228.77	Картометрический метод	5.0	-
2390	417851.74	2200228.63	Картометрический метод	5.0	-
2391	417851.18	2200221.59	Картометрический метод	5.0	-
2392	417851.59	2200218.03	Картометрический метод	5.0	-
2393	417879.78	2200110.09	Картометрический метод	5.0	-
2394	417902.66	2200026.67	Картометрический метод	5.0	-
2395	417916.19	2199978.31	Картометрический метод	5.0	-
2396	417919.45	2199968.67	Картометрический метод	5.0	-
2397	417918.40	2199967.36	Картометрический метод	5.0	-
2398	417919.25	2199964.52	Картометрический метод	5.0	-
2399	417923.10	2199956.31	Картометрический метод	5.0	-
2400	417924.06	2199953.18	Картометрический метод	5.0	-
2401	417930.37	2199935.57	Картометрический метод	5.0	-
2402	417937.74	2199918.20	Картометрический метод	5.0	-
2403	417941.95	2199910.73	Картометрический метод	5.0	-
2404	417939.56	2199909.17	Картометрический метод	5.0	-

2. Сведения о характерных точках границ объекта					
Обозначение характерных точек границ	Координаты, м		Метод определения координат характерной точки	Средняя квадратическая погрешность положения характерной точки (M <sub>t</sub> ), м	Описание обозначения точки на местности (при наличии)
	X	Y			
1	2	3	4	5	6
2405	417949.26	2199894.07	Картометрический метод	5.0	-
2406	417958.01	2199880.98	Картометрический метод	5.0	-
2407	417961.81	2199875.29	Картометрический метод	5.0	-
2408	417966.06	2199868.04	Картометрический метод	5.0	-
2409	417968.44	2199864.35	Картометрический метод	5.0	-
2410	417970.87	2199865.96	Картометрический метод	5.0	-
2411	418015.93	2199802.09	Картометрический метод	5.0	-
2412	418014.46	2199800.78	Картометрический метод	5.0	-
2413	418015.22	2199797.47	Картометрический метод	5.0	-
2414	418059.49	2199742.34	Картометрический метод	5.0	-
2415	418063.05	2199738.61	Картометрический метод	5.0	-
2416	418065.52	2199740.84	Картометрический метод	5.0	-
2417	418096.28	2199763.70	Картометрический метод	5.0	-
2418	418086.92	2199777.49	Картометрический метод	5.0	-
2419	418072.44	2199795.50	Картометрический метод	5.0	-
2420	418066.24	2199803.21	Картометрический метод	5.0	-
2421	418045.36	2199829.15	Картометрический метод	5.0	-
2422	418050.25	2199833.90	Картометрический метод	5.0	-
2423	418055.65	2199839.17	Картометрический метод	5.0	-
2424	418063.63	2199845.38	Картометрический метод	5.0	-
2425	418109.35	2199876.65	Картометрический метод	5.0	-
2426	418138.67	2199889.05	Картометрический метод	5.0	-
2427	418145.66	2199892.00	Картометрический метод	5.0	-
2428	418148.66	2199892.81	Картометрический метод	5.0	-
2429	418151.38	2199887.31	Картометрический метод	5.0	-

2. Сведения о характерных точках границ объекта					
Обозначение характерных точек границ	Координаты, м		Метод определения координат характерной точки	Средняя квадратическая погрешность положения характерной точки (M <sub>t</sub> ), м	Описание обозначения точки на местности (при наличии)
	X	Y			
1	2	3	4	5	6
2430	418158.56	2199890.31	Картометрический метод	5.0	-
2431	418159.99	2199889.73	Картометрический метод	5.0	-
2432	418164.70	2199881.54	Картометрический метод	5.0	-
2433	418179.73	2199861.88	Картометрический метод	5.0	-
2434	418181.96	2199858.60	Картометрический метод	5.0	-
2435	418189.19	2199862.26	Картометрический метод	5.0	-
2436	418194.46	2199855.51	Картометрический метод	5.0	-
2437	418216.75	2199827.65	Картометрический метод	5.0	-
2438	418226.54	2199825.88	Картометрический метод	5.0	-
2439	418296.56	2199844.74	Картометрический метод	5.0	-
2440	418313.42	2199851.64	Картометрический метод	5.0	-
2441	418310.11	2199860.23	Картометрический метод	5.0	-
2442	418304.51	2199858.08	Картометрический метод	5.0	-
2443	418294.50	2199884.10	Картометрический метод	5.0	-
2444	418291.16	2199882.82	Картометрический метод	5.0	-
2445	418257.02	2199971.56	Картометрический метод	5.0	-
2446	418253.94	2199970.34	Картометрический метод	5.0	-
2447	418246.00	2199986.41	Картометрический метод	5.0	-
2448	418236.27	2199980.60	Картометрический метод	5.0	-
2449	418234.49	2199979.68	Картометрический метод	5.0	-
2450	418233.69	2199981.14	Картометрический метод	5.0	-
2451	418231.72	2199984.68	Картометрический метод	5.0	-
2452	418217.00	2200012.64	Картометрический метод	5.0	-
2453	418214.79	2200019.17	Картометрический метод	5.0	-
2454	418193.92	2200080.84	Картометрический метод	5.0	-

2. Сведения о характерных точках границ объекта					
Обозначение характерных точек границ	Координаты, м		Метод определения координат характерной точки	Средняя квадратическая погрешность положения характерной точки (M <sub>t</sub> ), м	Описание обозначения точки на местности (при наличии)
	X	Y			
1	2	3	4	5	6
2455	418226.86	2200100.22	Картометрический метод	5.0	-
2456	418223.12	2200131.52	Картометрический метод	5.0	-
2457	418180.56	2200121.00	Картометрический метод	5.0	-
2458	418061.67	2200080.00	Картометрический метод	5.0	-
2459	418043.16	2200064.31	Картометрический метод	5.0	-
2460	418023.08	2200083.01	Картометрический метод	5.0	-
2461	417995.79	2200067.73	Картометрический метод	5.0	-
2462	417988.68	2200075.64	Картометрический метод	5.0	-
2463	417973.28	2200104.54	Картометрический метод	5.0	-
2464	417968.32	2200102.95	Картометрический метод	5.0	-
2465	417929.93	2200199.54	Картометрический метод	5.0	-
2466	417912.39	2200218.63	Картометрический метод	5.0	-
2467	417952.52	2200219.08	Картометрический метод	5.0	-
2468	417965.77	2200220.15	Картометрический метод	5.0	-
2469	417987.00	2200221.87	Картометрический метод	5.0	-
2470	418016.13	2200233.59	Картометрический метод	5.0	-
2471	418014.34	2200226.93	Картометрический метод	5.0	-
2472	418013.38	2200223.39	Картометрический метод	5.0	-
2473	418037.00	2200235.98	Картометрический метод	5.0	-
2474	418067.64	2200309.88	Картометрический метод	5.0	-
2475	418070.31	2200339.22	Картометрический метод	5.0	-
2476	418093.98	2200406.06	Картометрический метод	5.0	-
2477	418112.08	2200469.36	Картометрический метод	5.0	-
2478	418133.68	2200523.52	Картометрический метод	5.0	-
2479	418141.68	2200540.05	Картометрический метод	5.0	-



2. Сведения о характерных точках границ объекта					
Обозначение характерных точек границ	Координаты, м		Метод определения координат характерной точки	Средняя квадратическая погрешность положения характерной точки (M <sub>t</sub> ), м	Описание обозначения точки на местности (при наличии)
	X	Y			
1	2	3	4	5	6
2480	418149.31	2200556.34	Картометрический метод	5.0	-
2481	418174.49	2200610.06	Картометрический метод	5.0	-
2482	418213.97	2200613.63	Картометрический метод	5.0	-
2483	418258.88	2200603.70	Картометрический метод	5.0	-
2484	418334.34	2200592.26	Картометрический метод	5.0	-
2485	418403.39	2200581.73	Картометрический метод	5.0	-
2486	418448.24	2200560.40	Картометрический метод	5.0	-
2487	418490.10	2200612.32	Картометрический метод	5.0	-
2488	418526.49	2200618.72	Картометрический метод	5.0	-
2489	418536.00	2200630.54	Картометрический метод	5.0	-
2339	418541.63	2200640.14	Картометрический метод	5.0	-
2490	422780.15	2200070.76	Картометрический метод	5.0	-
2491	422599.71	2200031.32	Картометрический метод	5.0	-
2492	422600.29	2200029.25	Картометрический метод	5.0	-
2493	422620.22	2199961.21	Картометрический метод	5.0	-
2494	422654.97	2199842.34	Картометрический метод	5.0	-
2495	422674.04	2199775.45	Картометрический метод	5.0	-
2496	422729.98	2199789.10	Картометрический метод	5.0	-
2497	422754.12	2199794.99	Картометрический метод	5.0	-
2498	422780.69	2199788.70	Картометрический метод	5.0	-
2499	422855.02	2199764.29	Картометрический метод	5.0	-
2500	422858.19	2199768.86	Картометрический метод	5.0	-
2501	422840.96	2199903.01	Картометрический метод	5.0	-
2502	422819.58	2199898.13	Картометрический метод	5.0	-
2503	422802.64	2199960.72	Картометрический метод	5.0	-

2. Сведения о характерных точках границ объекта					
Обозначение характерных точек границ	Координаты, м		Метод определения координат характерной точки	Средняя квадратическая погрешность положения характерной точки (M <sub>t</sub> ), м	Описание обозначения точки на местности (при наличии)
	X	Y			
1	2	3	4	5	6
2504	422790.24	2200006.26	Картометрический метод	5.0	-
2505	422786.98	2200014.98	Картометрический метод	5.0	-
2506	422780.07	2200069.73	Картометрический метод	5.0	-
2490	422780.15	2200070.76	Картометрический метод	5.0	-
2507	418691.99	2200230.55	Картометрический метод	5.0	-
2508	418681.65	2200230.19	Картометрический метод	5.0	-
2509	418657.91	2200197.34	Картометрический метод	5.0	-
2510	418654.78	2200192.82	Картометрический метод	5.0	-
2511	418634.40	2200178.88	Картометрический метод	5.0	-
2512	418634.75	2200161.83	Картометрический метод	5.0	-
2513	418634.81	2200158.88	Картометрический метод	5.0	-
2514	418631.74	2200153.95	Картометрический метод	5.0	-
2515	418614.86	2200126.88	Картометрический метод	5.0	-
2516	418603.39	2200105.50	Картометрический метод	5.0	-
2517	418602.25	2200086.75	Картометрический метод	5.0	-
2518	418600.79	2200073.26	Картометрический метод	5.0	-
2519	418598.20	2200049.44	Картометрический метод	5.0	-
2520	418598.19	2200049.37	Картометрический метод	5.0	-
2521	418597.92	2200048.04	Картометрический метод	5.0	-
2522	418597.50	2200046.02	Картометрический метод	5.0	-
2523	418594.28	2200030.39	Картометрический метод	5.0	-
2524	418591.50	2200011.09	Картометрический метод	5.0	-
2525	418596.94	2200004.51	Картометрический метод	5.0	-
2526	418617.42	2200058.01	Картометрический метод	5.0	-
2527	418646.07	2200132.64	Картометрический метод	5.0	-

2. Сведения о характерных точках границ объекта					
Обозначение характерных точек границ	Координаты, м		Метод определения координат характерной точки	Средняя квадратическая погрешность положения характерной точки (M <sub>t</sub> ), м	Описание обозначения точки на местности (при наличии)
	X	Y			
1	2	3	4	5	6
2528	418655.99	2200158.08	Картометрический метод	5.0	-
2529	418694.70	2200158.37	Картометрический метод	5.0	-
2530	418693.11	2200198.57	Картометрический метод	5.0	-
2507	418691.99	2200230.55	Картометрический метод	5.0	-
2531	421776.47	2200341.43	Картометрический метод	5.0	-
2532	421772.16	2200321.91	Картометрический метод	5.0	-
2533	421774.09	2200320.79	Картометрический метод	5.0	-
2534	421774.33	2200318.89	Картометрический метод	5.0	-
2535	421774.68	2200315.64	Картометрический метод	5.0	-
2536	421787.88	2200194.02	Картометрический метод	5.0	-
2537	421788.92	2200184.72	Картометрический метод	5.0	-
2538	421794.50	2200134.71	Картометрический метод	5.0	-
2539	421795.34	2200127.12	Картометрический метод	5.0	-
2540	421800.88	2200077.41	Картометрический метод	5.0	-
2541	421801.88	2200068.52	Картометрический метод	5.0	-
2542	421806.36	2200028.58	Картометрический метод	5.0	-
2543	421807.63	2200017.02	Картометрический метод	5.0	-
2544	421808.37	2200010.35	Картометрический метод	5.0	-
2545	421935.78	2200040.27	Картометрический метод	5.0	-
2546	422276.41	2200130.10	Картометрический метод	5.0	-
2547	422284.54	2200132.25	Картометрический метод	5.0	-
2548	422252.69	2200185.31	Картометрический метод	5.0	-
2549	422207.13	2200280.29	Картометрический метод	5.0	-
2550	422190.28	2200311.11	Картометрический метод	5.0	-
2551	422188.28	2200315.94	Картометрический метод	5.0	-

2. Сведения о характерных точках границ объекта					
Обозначение характерных точек границ	Координаты, м		Метод определения координат характерной точки	Средняя квадратическая погрешность положения характерной точки (M <sub>t</sub> ), м	Описание обозначения точки на местности (при наличии)
	X	Y			
1	2	3	4	5	6
2552	422186.82	2200319.22	Картометрический метод	5.0	-
2553	422185.46	2200322.68	Картометрический метод	5.0	-
2554	422180.58	2200334.37	Картометрический метод	5.0	-
2555	422142.40	2200338.00	Картометрический метод	5.0	-
2556	421939.20	2200318.45	Картометрический метод	5.0	-
2557	421849.63	2200307.05	Картометрический метод	5.0	-
2531	421776.47	2200341.43	Картометрический метод	5.0	-
2558	418755.48	2200279.00	Картометрический метод	5.0	-
2559	418734.61	2200271.30	Картометрический метод	5.0	-
2560	418715.87	2200264.39	Картометрический метод	5.0	-
2561	418703.22	2200252.80	Картометрический метод	5.0	-
2562	418703.61	2200241.55	Картометрический метод	5.0	-
2563	418704.45	2200217.57	Картометрический метод	5.0	-
2564	418705.25	2200194.58	Картометрический метод	5.0	-
2565	418706.13	2200169.59	Картометрический метод	5.0	-
2566	418706.61	2200144.59	Картометрический метод	5.0	-
2567	418706.80	2200119.59	Картометрический метод	5.0	-
2568	418706.99	2200094.59	Картометрический метод	5.0	-
2569	418707.18	2200069.59	Картометрический метод	5.0	-
2570	418707.43	2200034.93	Картометрический метод	5.0	-
2571	418794.45	2200078.02	Картометрический метод	5.0	-
2572	418791.11	2200095.24	Картометрический метод	5.0	-
2573	418786.28	2200120.15	Картометрический метод	5.0	-
2574	418781.44	2200145.11	Картометрический метод	5.0	-
2575	418776.22	2200172.03	Картометрический метод	5.0	-

2. Сведения о характерных точках границ объекта					
Обозначение характерных точек границ	Координаты, м		Метод определения координат характерной точки	Средняя квадратическая погрешность положения характерной точки (M <sub>t</sub> ), м	Описание обозначения точки на местности (при наличии)
	X	Y			
1	2	3	4	5	6
2576	418771.40	2200196.89	Картометрический метод	5.0	-
2577	418766.97	2200219.74	Картометрический метод	5.0	-
2578	418762.34	2200243.62	Картометрический метод	5.0	-
2558	418755.48	2200279.00	Картометрический метод	5.0	-
2579	418575.84	2200610.14	Картометрический метод	5.0	-
2580	418549.45	2200604.44	Картометрический метод	5.0	-
2581	418549.55	2200603.96	Картометрический метод	5.0	-
2582	418550.79	2200581.49	Картометрический метод	5.0	-
2583	418552.13	2200557.18	Картометрический метод	5.0	-
2584	418553.35	2200535.02	Картометрический метод	5.0	-
2585	418553.85	2200529.64	Картометрический метод	5.0	-
2586	418556.39	2200502.15	Картометрический метод	5.0	-
2587	418558.93	2200474.67	Картометрический метод	5.0	-
2588	418561.47	2200447.16	Картометрический метод	5.0	-
2589	418562.02	2200441.24	Картометрический метод	5.0	-
2590	418568.95	2200412.27	Картометрический метод	5.0	-
2591	418573.23	2200394.31	Картометрический метод	5.0	-
2592	418573.80	2200384.52	Картометрический метод	5.0	-
2593	418575.45	2200356.40	Картометрический метод	5.0	-
2594	418577.09	2200328.44	Картометрический метод	5.0	-
2595	418578.74	2200300.32	Картометрический метод	5.0	-
2596	418580.38	2200272.37	Картометрический метод	5.0	-
2597	418580.83	2200264.69	Картометрический метод	5.0	-
2598	418581.19	2200258.68	Картометрический метод	5.0	-
2599	418581.80	2200248.14	Картометрический метод	5.0	-



2. Сведения о характерных точках границ объекта					
Обозначение характерных точек границ	Координаты, м		Метод определения координат характерной точки	Средняя квадратическая погрешность положения характерной точки (M <sub>t</sub> ), м	Описание обозначения точки на местности (при наличии)
	X	Y			
1	2	3	4	5	6
2600	418582.41	2200244.41	Картометрический метод	5.0	-
2601	418583.80	2200235.91	Картометрический метод	5.0	-
2602	418583.97	2200234.36	Картометрический метод	5.0	-
2603	418584.99	2200228.64	Картометрический метод	5.0	-
2604	418588.28	2200208.54	Картометрический метод	5.0	-
2605	418604.89	2200197.86	Картометрический метод	5.0	-
2606	418616.57	2200190.35	Картометрический метод	5.0	-
2607	418612.18	2200246.69	Картометрический метод	5.0	-
2608	418610.03	2200274.69	Картометрический метод	5.0	-
2609	418607.88	2200302.64	Картометрический метод	5.0	-
2610	418605.72	2200330.63	Картометрический метод	5.0	-
2611	418603.57	2200358.63	Картометрический метод	5.0	-
2612	418601.41	2200386.61	Картометрический метод	5.0	-
2613	418599.26	2200414.58	Картометрический метод	5.0	-
2614	418588.22	2200449.26	Картометрический метод	5.0	-
2615	418586.11	2200476.77	Картометрический метод	5.0	-
2616	418583.99	2200504.29	Картометрический метод	5.0	-
2617	418581.87	2200531.81	Картометрический метод	5.0	-
2618	418579.75	2200559.31	Картометрический метод	5.0	-
2619	418577.88	2200583.57	Картометрический метод	5.0	-
2579	418575.84	2200610.14	Картометрический метод	5.0	-
2620	422563.30	2201045.07	Картометрический метод	5.0	-
2621	422562.13	2201041.95	Картометрический метод	5.0	-
2622	422559.08	2201033.81	Картометрический метод	5.0	-
2623	422551.99	2201014.86	Картометрический метод	5.0	-

2. Сведения о характерных точках границ объекта					
Обозначение характерных точек границ	Координаты, м		Метод определения координат характерной точки	Средняя квадратическая погрешность положения характерной точки (M <sub>t</sub> ), м	Описание обозначения точки на местности (при наличии)
	X	Y			
1	2	3	4	5	6
2624	422537.79	2200887.72	Картометрический метод	5.0	-
2625	422537.06	2200881.23	Картометрический метод	5.0	-
2626	422529.69	2200815.31	Картометрический метод	5.0	-
2627	422528.34	2200815.46	Картометрический метод	5.0	-
2628	422525.35	2200815.78	Картометрический метод	5.0	-
2629	422514.55	2200816.93	Картометрический метод	5.0	-
2630	422500.11	2200686.26	Картометрический метод	5.0	-
2631	422369.97	2200696.30	Картометрический метод	5.0	-
2632	422341.89	2200698.48	Картометрический метод	5.0	-
2633	422289.95	2200704.36	Картометрический метод	5.0	-
2634	422291.37	2200676.44	Картометрический метод	5.0	-
2635	422291.11	2200657.52	Картометрический метод	5.0	-
2636	422289.38	2200646.17	Картометрический метод	5.0	-
2637	422287.75	2200636.92	Картометрический метод	5.0	-
2638	422283.79	2200627.85	Картометрический метод	5.0	-
2639	422278.20	2200614.92	Картометрический метод	5.0	-
2640	422275.13	2200608.48	Картометрический метод	5.0	-
2641	422272.73	2200603.06	Картометрический метод	5.0	-
2642	422267.59	2200601.48	Картометрический метод	5.0	-
2643	422251.92	2200596.27	Картометрический метод	5.0	-
2644	422241.47	2200592.70	Картометрический метод	5.0	-
2645	422230.34	2200588.97	Картометрический метод	5.0	-
2646	422226.20	2200588.72	Картометрический метод	5.0	-
2647	422213.16	2200589.58	Картометрический метод	5.0	-
2648	422208.55	2200541.29	Картометрический метод	5.0	-

2. Сведения о характерных точках границ объекта					
Обозначение характерных точек границ	Координаты, м		Метод определения координат характерной точки	Средняя квадратическая погрешность положения характерной точки (M <sub>t</sub> ), м	Описание обозначения точки на местности (при наличии)
	X	Y			
1	2	3	4	5	6
2649	422203.84	2200496.91	Картометрический метод	5.0	-
2650	422198.46	2200442.73	Картометрический метод	5.0	-
2651	422263.27	2200392.49	Картометрический метод	5.0	-
2652	422259.92	2200386.73	Картометрический метод	5.0	-
2653	422334.88	2200339.82	Картометрический метод	5.0	-
2654	422350.60	2200329.99	Картометрический метод	5.0	-
2655	422519.75	2200199.66	Картометрический метод	5.0	-
2656	422600.53	2200218.11	Картометрический метод	5.0	-
2657	422807.07	2200259.54	Картометрический метод	5.0	-
2658	422797.07	2200310.39	Картометрический метод	5.0	-
2659	422798.24	2200327.97	Картометрический метод	5.0	-
2660	422826.00	2200515.41	Картометрический метод	5.0	-
2661	422825.50	2200535.88	Картометрический метод	5.0	-
2662	422817.90	2200599.66	Картометрический метод	5.0	-
2663	422814.94	2200616.63	Картометрический метод	5.0	-
2664	422802.29	2200689.25	Картометрический метод	5.0	-
2665	422786.40	2200780.38	Картометрический метод	5.0	-
2666	422658.26	2201022.24	Картометрический метод	5.0	-
2667	422654.56	2201030.95	Картометрический метод	5.0	-
2668	422647.56	2201028.10	Картометрический метод	5.0	-
2669	422606.78	2201031.26	Картометрический метод	5.0	-
2670	422606.73	2201030.47	Картометрический метод	5.0	-
2671	422566.26	2201033.04	Картометрический метод	5.0	-
2672	422565.26	2201033.15	Картометрический метод	5.0	-
2673	422561.10	2201033.61	Картометрический метод	5.0	-

2. Сведения о характерных точках границ объекта					
Обозначение характерных точек границ	Координаты, м		Метод определения координат характерной точки	Средняя квадратическая погрешность положения характерной точки (M <sub>t</sub> ), м	Описание обозначения точки на местности (при наличии)
	X	Y			
1	2	3	4	5	6
2620	422563.30	2201045.07	Картометрический метод	5.0	-
2674	416395.02	2200215.17	Картометрический метод	5.0	-
2675	416379.21	2200610.83	Картометрический метод	5.0	-
2676	416371.43	2200635.97	Картометрический метод	5.0	-
2677	416378.30	2200521.76	Картометрический метод	5.0	-
2678	416378.27	2200501.27	Картометрический метод	5.0	-
2679	416389.35	2200293.33	Картометрический метод	5.0	-
2680	416389.05	2200253.24	Картометрический метод	5.0	-
2681	416394.81	2200215.78	Картометрический метод	5.0	-
2674	416395.02	2200215.17	Картометрический метод	5.0	-
2682	418659.69	2200620.86	Картометрический метод	5.0	-
2683	418623.55	2200618.08	Картометрический метод	5.0	-
2684	418625.67	2200590.58	Картометрический метод	5.0	-
2685	418589.53	2200587.78	Картометрический метод	5.0	-
2686	418591.66	2200560.26	Картометрический метод	5.0	-
2687	418593.79	2200532.75	Картометрический метод	5.0	-
2688	418595.94	2200505.23	Картометрический метод	5.0	-
2689	418598.07	2200477.72	Картометрический метод	5.0	-
2690	418600.19	2200450.20	Картометрический метод	5.0	-
2691	418611.22	2200415.53	Картометрический метод	5.0	-
2692	418613.38	2200387.54	Картометрический метод	5.0	-
2693	418615.54	2200359.56	Картометрический метод	5.0	-
2694	418617.71	2200331.57	Картометрический метод	5.0	-
2695	418619.84	2200303.62	Картометрический метод	5.0	-
2696	418621.99	2200275.62	Картометрический метод	5.0	-

2. Сведения о характерных точках границ объекта					
Обозначение характерных точек границ	Координаты, м		Метод определения координат характерной точки	Средняя квадратическая погрешность положения характерной точки (M <sub>t</sub> ), м	Описание обозначения точки на местности (при наличии)
	X	Y			
1	2	3	4	5	6
2697	418624.15	2200247.59	Картометрический метод	5.0	-
2698	418656.04	2200250.09	Картометрический метод	5.0	-
2699	418653.87	2200278.07	Картометрический метод	5.0	-
2700	418688.98	2200280.81	Картометрический метод	5.0	-
2701	418685.54	2200308.67	Картометрический метод	5.0	-
2702	418682.09	2200336.54	Картометрический метод	5.0	-
2703	418681.08	2200344.67	Картометрический метод	5.0	-
2704	418679.55	2200364.51	Картометрический метод	5.0	-
2705	418677.38	2200392.50	Картометрический метод	5.0	-
2706	418675.21	2200420.48	Картометрический метод	5.0	-
2707	418672.48	2200455.78	Картометрический метод	5.0	-
2708	418670.34	2200483.30	Картометрический метод	5.0	-
2709	418668.21	2200510.82	Картометрический метод	5.0	-
2710	418666.08	2200538.33	Картометрический метод	5.0	-
2711	418663.95	2200565.85	Картометрический метод	5.0	-
2712	418661.82	2200593.36	Картометрический метод	5.0	-
2682	418659.69	2200620.86	Картометрический метод	5.0	-
2713	418759.71	2200608.35	Картометрический метод	5.0	-
2714	418728.00	2200605.91	Картометрический метод	5.0	-
2715	418700.65	2200603.80	Картометрический метод	5.0	-
2716	418673.21	2200601.67	Картометрический метод	5.0	-
2717	418676.04	2200565.17	Картометрический метод	5.0	-
2718	418678.04	2200539.26	Картометрический метод	5.0	-
2719	418680.18	2200511.74	Картометрический метод	5.0	-
2720	418682.31	2200484.23	Картометрический метод	5.0	-

2. Сведения о характерных точках границ объекта					
Обозначение характерных точек границ	Координаты, м		Метод определения координат характерной точки	Средняя квадратическая погрешность положения характерной точки (M <sub>t</sub> ), м	Описание обозначения точки на местности (при наличии)
	X	Y			
1	2	3	4	5	6
2721	418684.44	2200456.71	Картометрический метод	5.0	-
2722	418687.17	2200421.41	Картометрический метод	5.0	-
2723	418689.34	2200393.43	Картометрический метод	5.0	-
2724	418692.34	2200354.70	Картометрический метод	5.0	-
2725	418693.03	2200345.87	Картометрический метод	5.0	-
2726	418696.59	2200317.07	Картометрический метод	5.0	-
2727	418721.40	2200320.14	Картометрический метод	5.0	-
2728	418746.89	2200323.30	Картометрический метод	5.0	-
2729	418740.08	2200358.42	Картометрический метод	5.0	-
2730	418737.88	2200369.77	Картометрический метод	5.0	-
2731	418738.67	2200397.11	Картометрический метод	5.0	-
2732	418739.49	2200425.44	Картометрический метод	5.0	-
2733	418740.52	2200461.05	Картометрический метод	5.0	-
2734	418740.96	2200476.25	Картометрический метод	5.0	-
2735	418742.31	2200488.90	Картометрический метод	5.0	-
2736	418745.29	2200516.82	Картометрический метод	5.0	-
2737	418746.20	2200525.34	Картометрический метод	5.0	-
2738	418749.36	2200544.76	Картометрический метод	5.0	-
2739	418753.66	2200571.18	Картометрический метод	5.0	-
2713	418759.71	2200608.35	Картометрический метод	5.0	-
2740	421643.68	2200821.00	Картометрический метод	5.0	-
2741	421457.81	2200805.69	Картометрический метод	5.0	-
2742	421460.30	2200778.62	Картометрический метод	5.0	-
2743	421466.44	2200741.38	Картометрический метод	5.0	-
2744	421466.99	2200737.97	Картометрический метод	5.0	-



2. Сведения о характерных точках границ объекта					
Обозначение характерных точек границ	Координаты, м		Метод определения координат характерной точки	Средняя квадратическая погрешность положения характерной точки (M <sub>t</sub> ), м	Описание обозначения точки на местности (при наличии)
	X	Y			
1	2	3	4	5	6
2745	421467.80	2200732.13	Картометрический метод	5.0	-
2746	421468.35	2200728.89	Картометрический метод	5.0	-
2747	421474.80	2200690.57	Картометрический метод	5.0	-
2748	421480.58	2200656.25	Картометрический метод	5.0	-
2749	421481.17	2200652.77	Картометрический метод	5.0	-
2750	421481.52	2200646.38	Картометрический метод	5.0	-
2751	421481.71	2200644.49	Картометрический метод	5.0	-
2752	421484.02	2200621.25	Картометрический метод	5.0	-
2753	421489.18	2200569.40	Картометрический метод	5.0	-
2754	421489.96	2200560.90	Картометрический метод	5.0	-
2755	421490.22	2200552.22	Картометрический метод	5.0	-
2756	421491.08	2200522.56	Картометрический метод	5.0	-
2757	421481.72	2200521.90	Картометрический метод	5.0	-
2758	421490.11	2200515.31	Картометрический метод	5.0	-
2759	421492.23	2200481.68	Картометрический метод	5.0	-
2760	421589.43	2200435.07	Картометрический метод	5.0	-
2761	421637.52	2200412.01	Картометрический метод	5.0	-
2762	421641.27	2200429.23	Картометрический метод	5.0	-
2763	421640.26	2200455.41	Картометрический метод	5.0	-
2764	421641.85	2200481.56	Картометрический метод	5.0	-
2765	421642.13	2200484.12	Картометрический метод	5.0	-
2766	421642.51	2200496.27	Картометрический метод	5.0	-
2767	421646.65	2200533.65	Картометрический метод	5.0	-
2768	421648.57	2200533.80	Картометрический метод	5.0	-
2769	421653.97	2200570.39	Картометрический метод	5.0	-

2. Сведения о характерных точках границ объекта					
Обозначение характерных точек границ	Координаты, м		Метод определения координат характерной точки	Средняя квадратическая погрешность положения характерной точки (M <sub>t</sub> ), м	Описание обозначения точки на местности (при наличии)
	X	Y			
1	2	3	4	5	6
2770	421655.99	2200586.46	Картометрический метод	5.0	-
2771	421657.13	2200620.42	Картометрический метод	5.0	-
2772	421653.27	2200657.60	Картометрический метод	5.0	-
2773	421652.62	2200670.83	Картометрический метод	5.0	-
2774	421649.97	2200706.59	Картометрический метод	5.0	-
2775	421646.57	2200742.93	Картометрический метод	5.0	-
2776	421646.36	2200755.80	Картометрический метод	5.0	-
2777	421645.75	2200792.42	Картометрический метод	5.0	-
2778	421644.04	2200818.64	Картометрический метод	5.0	-
2740	421643.68	2200821.00	Картометрический метод	5.0	-
2779	421345.43	2200970.56	Картометрический метод	5.0	-
2780	421329.87	2200967.62	Картометрический метод	5.0	-
2781	421328.17	2200931.43	Картометрический метод	5.0	-
2782	421327.94	2200926.67	Картометрический метод	5.0	-
2783	421296.25	2200926.62	Картометрический метод	5.0	-
2784	421298.55	2200919.84	Картометрический метод	5.0	-
2785	421327.96	2200793.62	Картометрический метод	5.0	-
2786	421383.03	2200534.04	Картометрический метод	5.0	-
2787	421430.58	2200511.24	Картометрический метод	5.0	-
2788	421434.78	2200594.25	Картометрический метод	5.0	-
2789	421434.16	2200641.84	Картометрический метод	5.0	-
2790	421435.33	2200653.93	Картометрический метод	5.0	-
2791	421435.28	2200681.92	Картометрический метод	5.0	-
2792	421432.41	2200682.46	Картометрический метод	5.0	-
2793	421430.78	2200694.30	Картометрический метод	5.0	-

2. Сведения о характерных точках границ объекта					
Обозначение характерных точек границ	Координаты, м		Метод определения координат характерной точки	Средняя квадратическая погрешность положения характерной точки (M <sub>t</sub> ), м	Описание обозначения точки на местности (при наличии)
	X	Y			
1	2	3	4	5	6
2794	421426.02	2200723.83	Картометрический метод	5.0	-
2795	421421.32	2200736.94	Картометрический метод	5.0	-
2796	421420.30	2200776.19	Картометрический метод	5.0	-
2797	421421.96	2200776.31	Картометрический метод	5.0	-
2798	421420.23	2200803.04	Картометрический метод	5.0	-
2799	421417.37	2200802.90	Картометрический метод	5.0	-
2800	421407.79	2200811.41	Картометрический метод	5.0	-
2801	421402.89	2200833.89	Картометрический метод	5.0	-
2802	421397.32	2200859.36	Картометрический метод	5.0	-
2803	421394.26	2200883.40	Картометрический метод	5.0	-
2804	421395.41	2200893.58	Картометрический метод	5.0	-
2805	421380.90	2200938.21	Картометрический метод	5.0	-
2806	421381.12	2200970.06	Картометрический метод	5.0	-
2779	421345.43	2200970.56	Картометрический метод	5.0	-
2807	418767.19	2200654.31	Картометрический метод	5.0	-
2808	418748.58	2200652.88	Картометрический метод	5.0	-
2809	418732.83	2200651.66	Картометрический метод	5.0	-
2810	418726.04	2200651.14	Картометрический метод	5.0	-
2811	418702.42	2200649.31	Картометрический метод	5.0	-
2812	418670.10	2200641.74	Картометрический метод	5.0	-
2813	418672.28	2200613.63	Картометрический метод	5.0	-
2814	418704.98	2200616.17	Картометрический метод	5.0	-
2815	418735.40	2200618.52	Картометрический метод	5.0	-
2816	418761.70	2200620.58	Картометрический метод	5.0	-
2807	418767.19	2200654.31	Картометрический метод	5.0	-

## 2. Сведения о характерных точках границ объекта

Обозначение характерных точек границ	Координаты, м		Метод определения координат характерной точки	Средняя квадратическая погрешность положения характерной точки (M <sub>t</sub> ), м	Описание обозначения точки на местности (при наличии)
	X	Y			
1	2	3	4	5	6
2817	418535.02	2200793.59	Картометрический метод	5.0	-
2818	418535.19	2200793.55	Картометрический метод	5.0	-
2819	418545.34	2200791.17	Картометрический метод	5.0	-
2820	418541.10	2200765.10	Картометрический метод	5.0	-
2821	418540.03	2200758.56	Картометрический метод	5.0	-
2822	418539.38	2200754.77	Картометрический метод	5.0	-
2823	418538.54	2200749.86	Картометрический метод	5.0	-
2824	418539.23	2200728.12	Картометрический метод	5.0	-
2825	418541.95	2200712.85	Картометрический метод	5.0	-
2826	418544.84	2200691.01	Картометрический метод	5.0	-
2827	418537.19	2200660.97	Картометрический метод	5.0	-
2828	418541.67	2200640.20	Картометрический метод	5.0	-
2829	418565.48	2200643.59	Картометрический метод	5.0	-
2830	418593.20	2200647.47	Картометрический метод	5.0	-
2831	418597.33	2200648.05	Картометрический метод	5.0	-
2832	418621.57	2200662.44	Картометрический метод	5.0	-
2833	418651.89	2200680.46	Картометрический метод	5.0	-
2834	418680.09	2200697.20	Картометрический метод	5.0	-
2835	418694.92	2200706.01	Картометрический метод	5.0	-
2836	418714.78	2200708.98	Картометрический метод	5.0	-
2837	418746.04	2200713.66	Картометрический метод	5.0	-
2838	418769.49	2200726.87	Картометрический метод	5.0	-
2839	418779.96	2200732.77	Картометрический метод	5.0	-
2840	418792.49	2200734.06	Картометрический метод	5.0	-
2841	418795.40	2200766.53	Картометрический метод	5.0	-

2. Сведения о характерных точках границ объекта					
Обозначение характерных точек границ	Координаты, м		Метод определения координат характерной точки	Средняя квадратическая погрешность положения характерной точки (M <sub>t</sub> ), м	Описание обозначения точки на местности (при наличии)
	X	Y			
1	2	3	4	5	6
2842	418796.47	2200778.47	Картометрический метод	5.0	-
2843	418799.24	2200809.41	Картометрический метод	5.0	-
2844	418800.31	2200821.36	Картометрический метод	5.0	-
2845	418803.88	2200861.20	Картометрический метод	5.0	-
2846	418807.45	2200901.04	Картометрический метод	5.0	-
2847	418808.53	2200913.02	Картометрический метод	5.0	-
2848	418812.09	2200952.84	Картометрический метод	5.0	-
2849	418816.73	2201004.62	Картометрический метод	5.0	-
2850	418820.00	2201041.08	Картометрический метод	5.0	-
2851	418817.91	2201046.88	Картометрический метод	5.0	-
2852	418802.46	2201043.86	Картометрический метод	5.0	-
2853	418791.11	2201045.81	Картометрический метод	5.0	-
2854	418783.03	2201047.13	Картометрический метод	5.0	-
2855	418766.20	2201049.26	Картометрический метод	5.0	-
2856	418743.40	2201052.14	Картометрический метод	5.0	-
2857	418718.90	2201055.23	Картометрический метод	5.0	-
2858	418695.08	2201058.24	Картометрический метод	5.0	-
2859	418682.99	2201059.77	Картометрический метод	5.0	-
2860	418670.91	2201059.61	Картометрический метод	5.0	-
2861	418639.69	2201059.20	Картометрический метод	5.0	-
2862	418621.10	2201058.95	Картометрический метод	5.0	-
2863	418598.12	2201057.90	Картометрический метод	5.0	-
2864	418571.00	2201054.11	Картометрический метод	5.0	-
2865	418569.10	2201040.36	Картометрический метод	5.0	-
2866	418568.53	2201036.19	Картометрический метод	5.0	-

## 2. Сведения о характерных точках границ объекта

Обозначение характерных точек границ	Координаты, м		Метод определения координат характерной точки	Средняя квадратическая погрешность положения характерной точки (M <sub>t</sub> ), м	Описание обозначения точки на местности (при наличии)
	X	Y			
1	2	3	4	5	6
2817	418535.02	2200793.59	Картометрический метод	5.0	-
2867	416317.28	2200671.97	Картометрический метод	5.0	-
2868	416364.63	2200657.97	Картометрический метод	5.0	-
2869	416362.86	2200663.68	Картометрический метод	5.0	-
2870	416317.45	2200672.03	Картометрический метод	5.0	-
2867	416317.28	2200671.97	Картометрический метод	5.0	-
2871	419086.43	2201143.02	Картометрический метод	5.0	-
2872	418967.18	2201132.41	Картометрический метод	5.0	-
2873	418930.59	2201129.18	Картометрический метод	5.0	-
2874	418918.29	2201128.09	Картометрический метод	5.0	-
2875	418883.35	2201125.01	Картометрический метод	5.0	-
2876	418844.39	2201121.57	Картометрический метод	5.0	-
2877	418843.86	2201082.83	Картометрический метод	5.0	-
2878	418843.25	2201039.03	Картометрический метод	5.0	-
2879	418843.23	2201037.28	Картометрический метод	5.0	-
2880	418839.39	2200999.51	Картометрический метод	5.0	-
2881	418836.33	2200969.36	Картометрический метод	5.0	-
2882	418835.70	2200963.20	Картометрический метод	5.0	-
2883	418835.09	2200957.21	Картометрический метод	5.0	-
2884	418832.81	2200934.75	Картометрический метод	5.0	-
2885	418830.51	2200912.18	Картометрический метод	5.0	-
2886	418829.29	2200900.21	Картометрический метод	5.0	-
2887	418825.25	2200860.42	Картометрический метод	5.0	-
2888	418821.20	2200820.65	Картометрический метод	5.0	-
2889	418819.98	2200808.65	Картометрический метод	5.0	-



2. Сведения о характерных точках границ объекта					
Обозначение характерных точек границ	Координаты, м		Метод определения координат характерной точки	Средняя квадратическая погрешность положения характерной точки (M <sub>t</sub> ), м	Описание обозначения точки на местности (при наличии)
	X	Y			
1	2	3	4	5	6
2890	418817.66	2200785.81	Картометрический метод	5.0	-
2891	418815.48	2200764.31	Картометрический метод	5.0	-
2892	418812.62	2200736.14	Картометрический метод	5.0	-
2893	418853.78	2200740.36	Картометрический метод	5.0	-
2894	418878.93	2200742.95	Картометрический метод	5.0	-
2895	418888.54	2200741.95	Картометрический метод	5.0	-
2896	418895.10	2200741.27	Картометрический метод	5.0	-
2897	418903.50	2200738.53	Картометрический метод	5.0	-
2898	418911.30	2200735.98	Картометрический метод	5.0	-
2899	419056.20	2200781.05	Картометрический метод	5.0	-
2900	419058.23	2200805.45	Картометрический метод	5.0	-
2901	419058.48	2200808.45	Картометрический метод	5.0	-
2902	419059.73	2200823.44	Картометрический метод	5.0	-
2903	419062.80	2200860.26	Картометрический метод	5.0	-
2904	419065.88	2200897.33	Картометрический метод	5.0	-
2905	419067.10	2200911.94	Картометрический метод	5.0	-
2906	419068.98	2200934.61	Картометрический метод	5.0	-
2907	419070.85	2200957.04	Картометрический метод	5.0	-
2908	419071.35	2200963.02	Картометрический метод	5.0	-
2909	419086.40	2201142.94	Картометрический метод	5.0	-
2871	419086.43	2201143.02	Картометрический метод	5.0	-
2910	418643.43	2201480.41	Картометрический метод	5.0	-
2911	418640.36	2201466.07	Картометрический метод	5.0	-
2912	418594.28	2201466.06	Картометрический метод	5.0	-
2913	418592.71	2201466.04	Картометрический метод	5.0	-

2. Сведения о характерных точках границ объекта					
Обозначение характерных точек границ	Координаты, м		Метод определения координат характерной точки	Средняя квадратическая погрешность положения характерной точки (M <sub>t</sub> ), м	Описание обозначения точки на местности (при наличии)
	X	Y			
1	2	3	4	5	6
2914	418532.24	2201400.03	Картометрический метод	5.0	-
2915	418531.45	2201400.68	Картометрический метод	5.0	-
2916	418526.81	2201394.74	Картометрический метод	5.0	-
2917	418525.61	2201393.37	Картометрический метод	5.0	-
2918	418525.93	2201393.11	Картометрический метод	5.0	-
2919	418503.76	2201368.79	Картометрический метод	5.0	-
2920	418496.03	2201360.14	Картометрический метод	5.0	-
2921	418493.34	2201357.42	Картометрический метод	5.0	-
2922	418485.42	2201348.10	Картометрический метод	5.0	-
2923	418436.23	2201294.91	Картометрический метод	5.0	-
2924	418410.17	2201259.60	Картометрический метод	5.0	-
2925	418409.32	2201258.42	Картометрический метод	5.0	-
2926	418382.15	2201220.94	Картометрический метод	5.0	-
2927	418378.41	2201216.47	Картометрический метод	5.0	-
2928	418377.83	2201215.84	Картометрический метод	5.0	-
2929	418375.31	2201212.73	Картометрический метод	5.0	-
2930	418372.44	2201208.86	Картометрический метод	5.0	-
2931	418371.29	2201207.31	Картометрический метод	5.0	-
2932	418361.20	2201198.26	Картометрический метод	5.0	-
2933	418360.12	2201198.07	Картометрический метод	5.0	-
2934	418358.09	2201195.45	Картометрический метод	5.0	-
2935	418353.81	2201189.79	Картометрический метод	5.0	-
2936	418353.86	2201189.76	Картометрический метод	5.0	-
2937	418355.02	2201189.02	Картометрический метод	5.0	-
2938	418337.80	2201168.52	Картометрический метод	5.0	-

2. Сведения о характерных точках границ объекта					
Обозначение характерных точек границ	Координаты, м		Метод определения координат характерной точки	Средняя квадратическая погрешность положения характерной точки (M <sub>t</sub> ), м	Описание обозначения точки на местности (при наличии)
	X	Y			
1	2	3	4	5	6
2939	418312.10	2201137.89	Картометрический метод	5.0	-
2940	418303.95	2201128.18	Картометрический метод	5.0	-
2941	418309.15	2201123.23	Картометрический метод	5.0	-
2942	418301.05	2201092.44	Картометрический метод	5.0	-
2943	418300.27	2201088.52	Картометрический метод	5.0	-
2944	418295.46	2201064.34	Картометрический метод	5.0	-
2945	418297.13	2201063.18	Картометрический метод	5.0	-
2946	418280.88	2201030.71	Картометрический метод	5.0	-
2947	418273.06	2201010.98	Картометрический метод	5.0	-
2948	418240.69	2200850.72	Картометрический метод	5.0	-
2949	418532.51	2200794.07	Картометрический метод	5.0	-
2950	418543.90	2200897.72	Картометрический метод	5.0	-
2951	418556.58	2201019.63	Картометрический метод	5.0	-
2952	418560.69	2201064.52	Картометрический метод	5.0	-
2953	418566.26	2201065.89	Картометрический метод	5.0	-
2954	418578.21	2201068.74	Картометрический метод	5.0	-
2955	418579.95	2201071.14	Картометрический метод	5.0	-
2956	418586.85	2201071.83	Картометрический метод	5.0	-
2957	418592.26	2201080.90	Картометрический метод	5.0	-
2958	418630.18	2201081.76	Картометрический метод	5.0	-
2959	418672.14	2201081.98	Картометрический метод	5.0	-
2960	418679.31	2201082.02	Картометрический метод	5.0	-
2961	418710.25	2201077.50	Картометрический метод	5.0	-
2962	418738.70	2201071.76	Картометрический метод	5.0	-
2963	418746.11	2201070.27	Картометрический метод	5.0	-

2. Сведения о характерных точках границ объекта					
Обозначение характерных точек границ	Координаты, м		Метод определения координат характерной точки	Средняя квадратическая погрешность положения характерной точки (M <sub>t</sub> ), м	Описание обозначения точки на местности (при наличии)
	X	Y			
1	2	3	4	5	6
2964	418796.59	2201060.09	Картометрический метод	5.0	-
2965	418818.33	2201067.66	Картометрический метод	5.0	-
2966	418822.41	2201114.94	Картометрический метод	5.0	-
2967	418823.66	2201139.63	Картометрический метод	5.0	-
2968	418844.67	2201142.12	Картометрический метод	5.0	-
2969	419087.29	2201162.30	Картометрический метод	5.0	-
2970	419104.45	2201351.37	Картометрический метод	5.0	-
2971	419105.61	2201364.72	Картометрический метод	5.0	-
2972	419111.26	2201368.12	Картометрический метод	5.0	-
2973	419114.18	2201371.85	Картометрический метод	5.0	-
2974	419127.12	2201378.76	Картометрический метод	5.0	-
2975	419123.10	2201353.16	Картометрический метод	5.0	-
2976	419106.84	2201144.84	Картометрический метод	5.0	-
2977	419077.16	2200787.57	Картометрический метод	5.0	-
2978	419388.38	2200884.34	Картометрический метод	5.0	-
2979	419408.79	2201110.03	Картометрический метод	5.0	-
2980	419334.14	2201118.14	Картометрический метод	5.0	-
2981	419358.16	2201383.82	Картометрический метод	5.0	-
2982	419327.84	2201387.42	Картометрический метод	5.0	-
2983	419173.68	2201403.61	Картометрический метод	5.0	-
2984	419120.23	2201397.78	Картометрический метод	5.0	-
2985	419123.96	2201430.53	Картометрический метод	5.0	-
2986	418808.46	2201462.92	Картометрический метод	5.0	-
2987	418729.16	2201471.62	Картометрический метод	5.0	-
2988	418729.19	2201472.41	Картометрический метод	5.0	-

## 2. Сведения о характерных точках границ объекта

Обозначение характерных точек границ	Координаты, м		Метод определения координат характерной точки	Средняя квадратическая погрешность положения характерной точки (M <sub>t</sub> ), м	Описание обозначения точки на местности (при наличии)
	X	Y			
1	2	3	4	5	6
2989	418714.61	2201474.06	Картометрический метод	5.0	-
2990	418714.56	2201473.23	Картометрический метод	5.0	-
2991	418704.08	2201474.38	Картометрический метод	5.0	-
2992	418696.51	2201475.75	Картометрический метод	5.0	-
2993	418681.26	2201477.09	Картометрический метод	5.0	-
2910	418643.43	2201480.41	Картометрический метод	5.0	-
2994	418895.39	2201449.31	Картометрический метод	5.0	-
2995	418900.30	2201448.70	Картометрический метод	5.0	-
2996	418900.04	2201428.75	Картометрический метод	5.0	-
2997	418894.92	2201429.74	Картометрический метод	5.0	-
2998	418894.32	2201429.43	Картометрический метод	5.0	-
2999	418893.92	2201424.99	Картометрический метод	5.0	-
3000	418893.94	2201423.57	Картометрический метод	5.0	-
3001	418893.83	2201421.87	Картометрический метод	5.0	-
3002	418857.24	2201424.15	Картометрический метод	5.0	-
3003	418860.38	2201453.42	Картометрический метод	5.0	-
2994	418895.39	2201449.31	Картометрический метод	5.0	-
3004	418236.46	2201033.99	Картометрический метод	5.0	-
3005	418270.96	2201110.14	Картометрический метод	5.0	-
3006	418288.31	2201138.98	Картометрический метод	5.0	-
3007	418343.34	2201205.38	Картометрический метод	5.0	-
3008	418360.57	2201226.57	Картометрический метод	5.0	-
3009	418368.01	2201236.94	Картометрический метод	5.0	-
3010	418377.85	2201251.07	Картометрический метод	5.0	-
3011	418380.38	2201255.25	Картометрический метод	5.0	-

2. Сведения о характерных точках границ объекта					
Обозначение характерных точек границ	Координаты, м		Метод определения координат характерной точки	Средняя квадратическая погрешность положения характерной точки (M <sub>t</sub> ), м	Описание обозначения точки на местности (при наличии)
	X	Y			
1	2	3	4	5	6
3012	418381.73	2201254.37	Картометрический метод	5.0	-
3013	418383.89	2201257.52	Картометрический метод	5.0	-
3014	418386.41	2201260.89	Картометрический метод	5.0	-
3015	418386.85	2201261.48	Картометрический метод	5.0	-
3016	418388.43	2201264.02	Картометрический метод	5.0	-
3017	418421.80	2201307.28	Картометрический метод	5.0	-
3018	418551.99	2201449.96	Картометрический метод	5.0	-
3019	418590.22	2201493.57	Картометрический метод	5.0	-
3020	418583.06	2201495.13	Картометрический метод	5.0	-
3021	418552.89	2201494.57	Картометрический метод	5.0	-
3022	418548.98	2201495.30	Картометрический метод	5.0	-
3023	418521.87	2201496.64	Картометрический метод	5.0	-
3024	418500.16	2201495.07	Картометрический метод	5.0	-
3025	418494.26	2201495.07	Картометрический метод	5.0	-
3026	418486.72	2201486.16	Картометрический метод	5.0	-
3027	418466.82	2201468.28	Картометрический метод	5.0	-
3028	418447.89	2201451.28	Картометрический метод	5.0	-
3029	418447.32	2201450.55	Картометрический метод	5.0	-
3030	418368.89	2201349.99	Картометрический метод	5.0	-
3031	418345.73	2201321.09	Картометрический метод	5.0	-
3032	418155.03	2201072.63	Картометрический метод	5.0	-
3004	418236.46	2201033.99	Картометрический метод	5.0	-
3033	418434.23	2201326.18	Картометрический метод	5.0	-
3034	418418.93	2201305.99	Картометрический метод	5.0	-
3035	418402.95	2201285.47	Картометрический метод	5.0	-



2. Сведения о характерных точках границ объекта					
Обозначение характерных точек границ	Координаты, м		Метод определения координат характерной точки	Средняя квадратическая погрешность положения характерной точки (M <sub>t</sub> ), м	Описание обозначения точки на местности (при наличии)
	X	Y			
1	2	3	4	5	6
3036	418387.29	2201296.30	Картометрический метод	5.0	-
3037	418403.70	2201317.29	Картометрический метод	5.0	-
3038	418370.69	2201341.75	Картометрический метод	5.0	-
3039	418366.01	2201345.24	Картометрический метод	5.0	-
3040	418384.22	2201363.98	Картометрический метод	5.0	-
3033	418434.23	2201326.18	Картометрический метод	5.0	-
3041	419610.84	2201919.88	Картометрический метод	5.0	-
3042	419595.02	2201798.40	Картометрический метод	5.0	-
3043	419399.40	2201826.24	Картометрический метод	5.0	-
3044	419377.26	2201829.39	Картометрический метод	5.0	-
3045	419355.09	2201832.54	Картометрический метод	5.0	-
3046	419300.73	2201840.28	Картометрический метод	5.0	-
3047	419286.28	2201839.64	Картометрический метод	5.0	-
3048	419259.52	2201843.34	Картометрический метод	5.0	-
3049	419229.25	2201847.53	Картометрический метод	5.0	-
3050	419198.97	2201851.71	Картометрический метод	5.0	-
3051	419187.59	2201853.29	Картометрический метод	5.0	-
3052	419180.38	2201856.05	Картометрический метод	5.0	-
3053	419158.23	2201877.69	Картометрический метод	5.0	-
3054	419152.82	2201880.46	Картометрический метод	5.0	-
3055	419125.49	2201865.05	Картометрический метод	5.0	-
3056	419102.88	2201850.82	Картометрический метод	5.0	-
3057	419076.91	2201828.38	Картометрический метод	5.0	-
3058	419000.52	2201731.76	Картометрический метод	5.0	-
3059	418921.34	2201640.53	Картометрический метод	5.0	-

2. Сведения о характерных точках границ объекта					
Обозначение характерных точек границ	Координаты, м		Метод определения координат характерной точки	Средняя квадратическая погрешность положения характерной точки (M <sub>t</sub> ), м	Описание обозначения точки на местности (при наличии)
	X	Y			
1	2	3	4	5	6
3060	418921.37	2201640.49	Картометрический метод	5.0	-
3061	418921.22	2201640.38	Картометрический метод	5.0	-
3062	418911.85	2201628.96	Картометрический метод	5.0	-
3063	418905.07	2201618.29	Картометрический метод	5.0	-
3064	418898.19	2201622.11	Картометрический метод	5.0	-
3065	418867.33	2201589.49	Картометрический метод	5.0	-
3066	418865.25	2201586.43	Картометрический метод	5.0	-
3067	418857.71	2201576.17	Картометрический метод	5.0	-
3068	418854.57	2201569.63	Картометрический метод	5.0	-
3069	418852.78	2201570.23	Картометрический метод	5.0	-
3070	418849.95	2201571.19	Картометрический метод	5.0	-
3071	418849.86	2201571.08	Картометрический метод	5.0	-
3072	418849.85	2201571.23	Картометрический метод	5.0	-
3073	418841.78	2201573.97	Картометрический метод	5.0	-
3074	418836.97	2201567.98	Картометрический метод	5.0	-
3075	418835.68	2201564.05	Картометрический метод	5.0	-
3076	418835.12	2201562.32	Картометрический метод	5.0	-
3077	418841.17	2201560.79	Картометрический метод	5.0	-
3078	418830.50	2201548.04	Картометрический метод	5.0	-
3079	418828.37	2201541.44	Картометрический метод	5.0	-
3080	418862.96	2201534.60	Картометрический метод	5.0	-
3081	418859.41	2201505.96	Картометрический метод	5.0	-
3082	418858.90	2201502.66	Картометрический метод	5.0	-
3083	418861.43	2201502.27	Картометрический метод	5.0	-
3084	418869.27	2201500.58	Картометрический метод	5.0	-

2. Сведения о характерных точках границ объекта					
Обозначение характерных точек границ	Координаты, м		Метод определения координат характерной точки	Средняя квадратическая погрешность положения характерной точки (M <sub>t</sub> ), м	Описание обозначения точки на местности (при наличии)
	X	Y			
1	2	3	4	5	6
3085	418866.56	2201484.58	Картометрический метод	5.0	-
3086	418873.65	2201483.69	Картометрический метод	5.0	-
3087	418883.90	2201482.62	Картометрический метод	5.0	-
3088	418909.23	2201479.20	Картометрический метод	5.0	-
3089	418965.28	2201469.77	Картометрический метод	5.0	-
3090	418995.64	2201466.14	Картометрический метод	5.0	-
3091	419058.15	2201456.72	Картометрический метод	5.0	-
3092	419130.05	2201449.26	Картометрический метод	5.0	-
3093	419136.48	2201496.13	Картометрический метод	5.0	-
3094	419166.60	2201492.98	Картометрический метод	5.0	-
3095	419196.44	2201489.87	Картометрический метод	5.0	-
3096	419226.27	2201486.74	Картометрический метод	5.0	-
3097	419256.39	2201483.60	Картометрический метод	5.0	-
3098	419260.49	2201482.60	Картометрический метод	5.0	-
3099	419285.45	2201479.06	Картометрический метод	5.0	-
3100	419299.32	2201477.10	Картометрический метод	5.0	-
3101	419350.18	2201469.89	Картометрический метод	5.0	-
3102	419487.20	2201450.46	Картометрический метод	5.0	-
3103	419537.49	2201443.33	Картометрический метод	5.0	-
3104	419560.79	2201440.03	Картометрический метод	5.0	-
3105	419694.68	2201421.05	Картометрический метод	5.0	-
3106	419706.36	2201510.19	Картометрический метод	5.0	-
3107	419757.76	2201902.44	Картометрический метод	5.0	-
3108	419669.74	2201912.89	Картометрический метод	5.0	-
3109	419642.05	2201916.18	Картометрический метод	5.0	-

2. Сведения о характерных точках границ объекта					
Обозначение характерных точек границ	Координаты, м		Метод определения координат характерной точки	Средняя квадратическая погрешность положения характерной точки (M <sub>t</sub> ), м	Описание обозначения точки на местности (при наличии)
	X	Y			
1	2	3	4	5	6
3041	419610.84	2201919.88	Картометрический метод	5.0	-
3110	418830.56	2201548.21	Картометрический метод	5.0	-
3111	418841.08	2201560.76	Картометрический метод	5.0	-
3112	418835.11	2201562.27	Картометрический метод	5.0	-
3110	418830.56	2201548.21	Картометрический метод	5.0	-
3113	419192.44	2202060.98	Картометрический метод	5.0	-
3114	419197.51	2202067.92	Картометрический метод	5.0	-
3115	419205.92	2202102.21	Картометрический метод	5.0	-
3116	419205.76	2202102.09	Картометрический метод	5.0	-
3113	419192.44	2202060.98	Картометрический метод	5.0	-
3117	419407.13	2202253.41	Картометрический метод	5.0	-
3118	419358.70	2202268.55	Картометрический метод	5.0	-
3119	419316.27	2202204.09	Картометрический метод	5.0	-
3120	419299.63	2202175.40	Картометрический метод	5.0	-
3121	419243.16	2202213.15	Картометрический метод	5.0	-
3122	419218.04	2202148.27	Картометрический метод	5.0	-
3123	419220.28	2202146.87	Картометрический метод	5.0	-
3124	419206.70	2202104.98	Картометрический метод	5.0	-
3125	419197.56	2202067.92	Картометрический метод	5.0	-
3126	419220.45	2202098.93	Картометрический метод	5.0	-
3127	419246.87	2202115.51	Картометрический метод	5.0	-
3128	419323.36	2202182.58	Картометрический метод	5.0	-
3129	419396.32	2202239.65	Картометрический метод	5.0	-
3117	419407.13	2202253.41	Картометрический метод	5.0	-
3130	419318.06	2202206.99	Картометрический метод	5.0	-

## 2. Сведения о характерных точках границ объекта

Обозначение характерных точек границ	Координаты, м		Метод определения координат характерной точки	Средняя квадратическая погрешность положения характерной точки (Mt), м	Описание обозначения точки на местности (при наличии)
	X	Y			
1	2	3	4	5	6
3131	419358.68	2202268.61	Картометрический метод	5.0	-
3132	419354.95	2202270.75	Картометрический метод	5.0	-
3133	419318.11	2202207.26	Картометрический метод	5.0	-
3130	419318.06	2202206.99	Картометрический метод	5.0	-

## 3. Сведения о характерных точках части (частей) границы объекта

Обозначение характерных точек части границы	Координаты, м		Метод определения координат характерной точки	Средняя квадратическая погрешность положения характерной точки (Mt), м	Описание обозначения точки на местности (при наличии)
	X	Y			
1	2	3	4	5	6
-	-	-	-	-	-

### Раздел 3

#### Сведения о местоположении измененных (уточненных) границ объекта

1. Система координат -

2. Сведения о характерных точках границ объекта

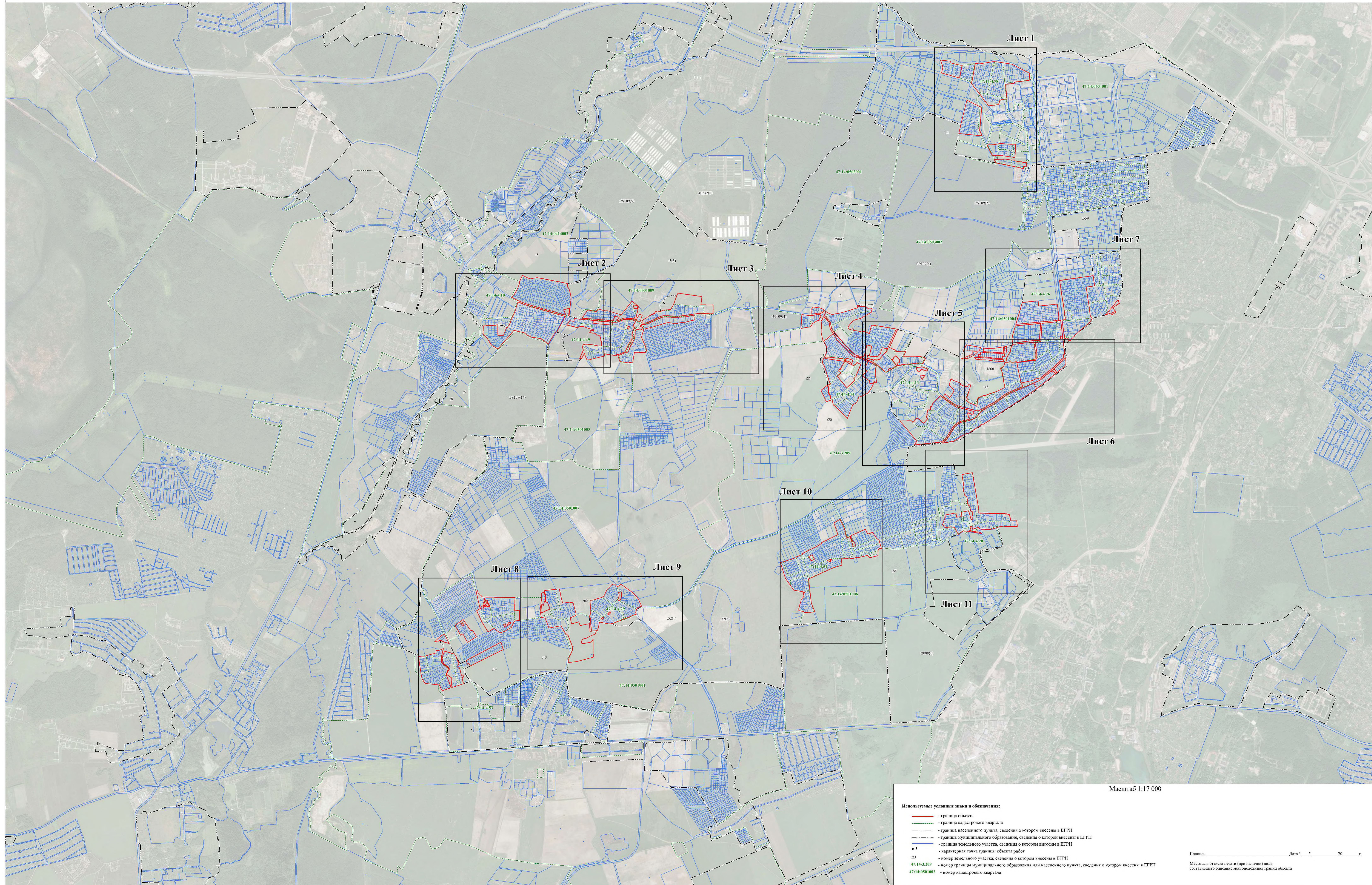
Обозначение характерных точек границ	Существующие координаты, м		Измененные (уточненные) координаты, м		Метод определения координат характерной точки	Средняя квадратическая погрешность положения характерной точки (Mt), м	Описание обозначения точки на местности (при наличии)
	X	Y	X	Y			
1	2	3	4	5	6	7	8
-	-	-	-	-	-	-	

3. Сведения о характерных точках части (частей) границы объекта

Обозначение характерных точек части границы	Существующие координаты, м		Измененные (уточненные) координаты, м		Метод определения координат характерной точки	Средняя квадратическая погрешность положения характерной точки (Mt), м	Описание обозначения точки на местности (при наличии)
	X	Y	X	Y			
1	2	3	4	5	6	7	8
-	-	-	-	-	-	-	



Обзорная схема границ объекта с указанием расположения листов плана границ







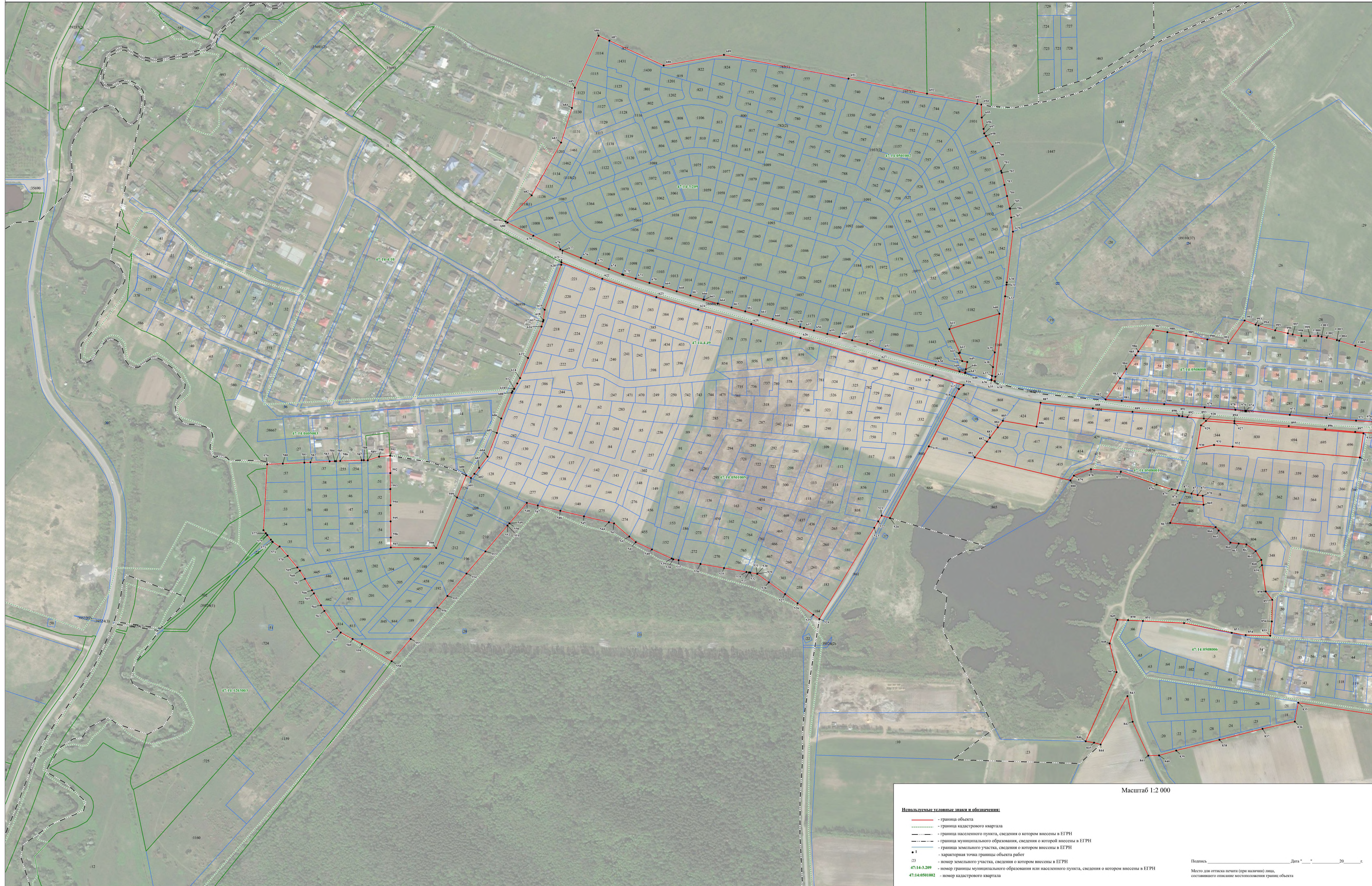
Масштаб 1:2 000

**Используемые условные знаки и обозначения:**

- граница объекта
- граница кадастрового квартала
- граница населенного пункта, сведения о котором внесены в ЕГРН
- граница муниципального образования, сведения о которой внесены в ЕГРН
- граница земельного участка, сведения о котором внесены в ЕГРН
- характеристика точки границы объекта работ
- 23 - номер земельного участка, сведения о котором внесены в ЕГРН
- 47:14-0501002 - номер границы муниципального образования или населенного пункта, сведения о котором внесены в ЕГРН
- 47:14-0501002 - номер кадастрового квартала

Подпись \_\_\_\_\_ Дата " \_\_\_\_ " 20 \_\_\_\_ г.  
Место для отписки печати (при наличии) лица, составившего описание местоположения границ объекта





Масштаб 1:2 000

**Используемые условные знаки и обозначения:**

- граница объекта
- граница кадастрового квартала
- граница населенного пункта, сведения о котором внесены в ЕГРН
- граница муниципального образования, сведения о котором внесены в ЕГРН
- граница земельного участка, сведения о котором внесены в ЕГРН
- 1 - характеристика точки границы объекта, работы
- 23 - номер земельного участка, сведения о котором внесены в ЕГРН
- 47:14-3-209 - номер границы муниципального образования или населенного пункта, сведения о котором внесены в ЕГРН
- 47:14-0501002 - номер кадастрового квартала

Полный: \_\_\_\_\_ Дата: \_\_\_\_/\_\_\_\_/\_\_\_\_ г.  
Место для отписки печати (при наличии) лица, составившего описание местоположения границ объекта



Раздел 4

План границ объекта

Выносной лист 3



Масштаб 1:2 000

**Используемые условные знаки и обозначения:**

- граница объекта
- граница кадастрового квартала
- граница населенного пункта, сведения о котором внесены в ЕГРН
- граница муниципального образования, сведения о которой внесены в ЕГРН
- граница земельного участка, сведения о котором внесены в ЕГРН
- 1 - характеристика точки границы объекта работ
- 23 - номер земельного участка, сведения о котором внесены в ЕГРН
- 47:14-3.209 - номер границы муниципального образования или населенного пункта, сведения о котором внесены в ЕГРН
- 47:14-0501002 - номер кадастрового квартала

Полный \_\_\_\_\_ Дата " \_\_\_\_ г.  
Место для оттиска печати (при наличии) лица, составившего описание местоположения границ объекта

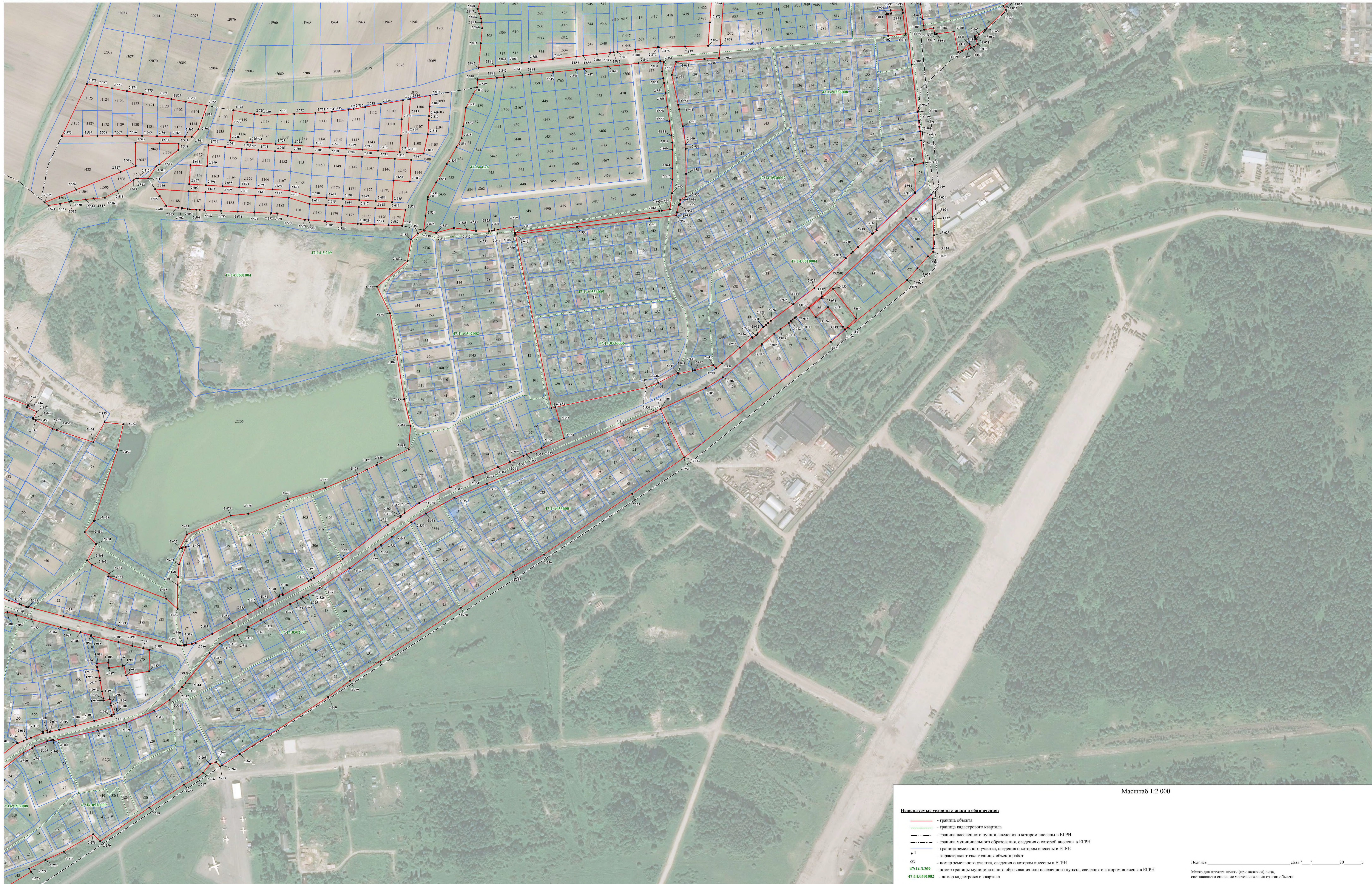










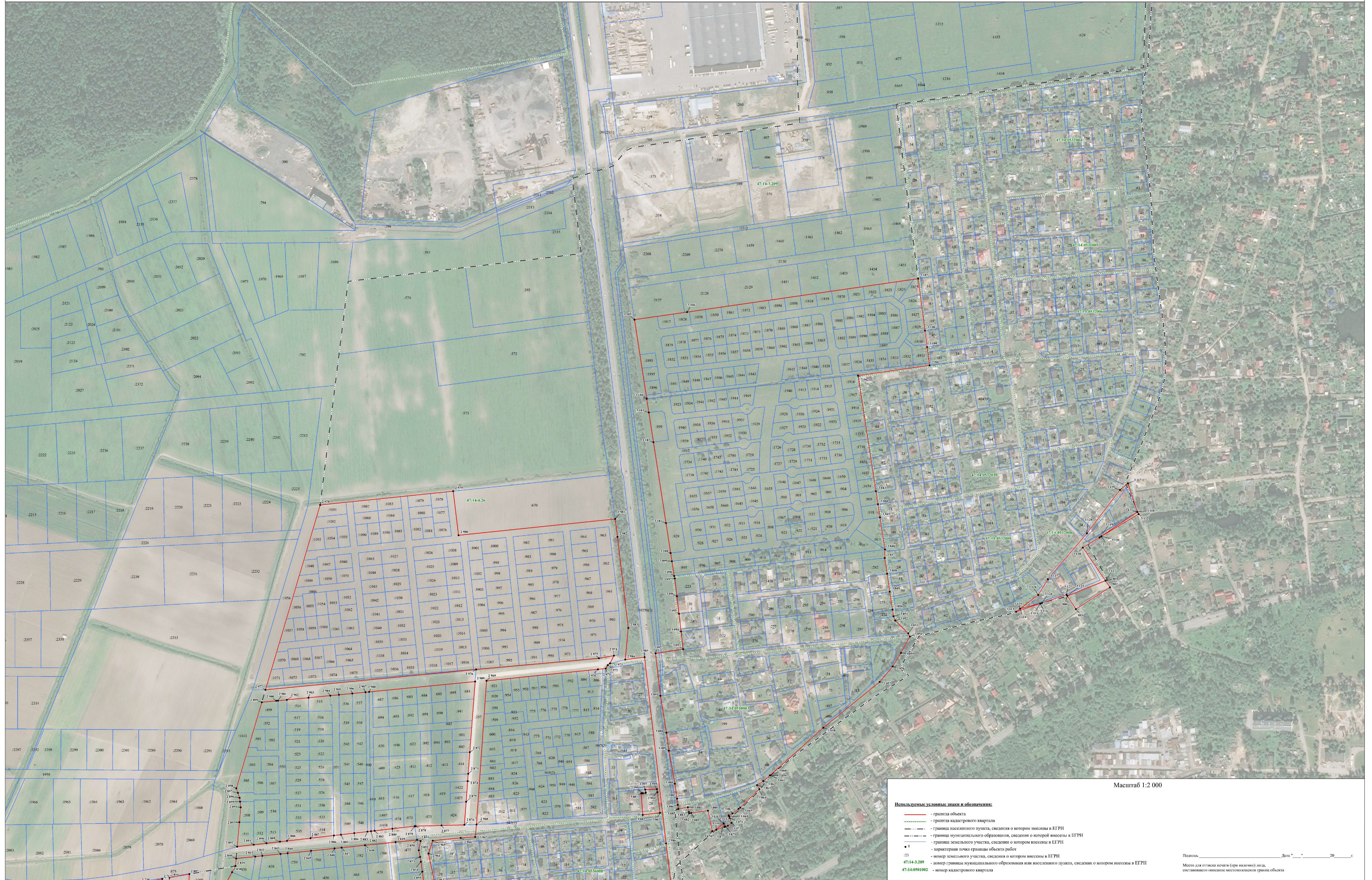


Масштаб 1:2 000

- Используемые условные знаки и обозначения:**
- граница объекта
  - граница кадастрового квартала
  - граница населенного пункта, сведения о котором внесены в ЕГРН
  - граница муниципального образования, сведения о которой внесены в ЕГРН
  - граница земельного участка, сведения о котором внесены в ЕГРН
  - — характеристическая точка границы объекта работ
  - 23 — номер земельного участка, сведения о котором внесены в ЕГРН
  - 47:14-3.209 — номер границы муниципального образования или населенного пункта, сведения о котором внесены в ЕГРН
  - 47:14-0501002 — номер кадастрового квартала

Полностью \_\_\_\_\_ Дата " \_\_\_\_ 20 \_\_\_\_ г.  
Место для оттиска печати (при наличии) лица, составившего описание местоположения границ объекта







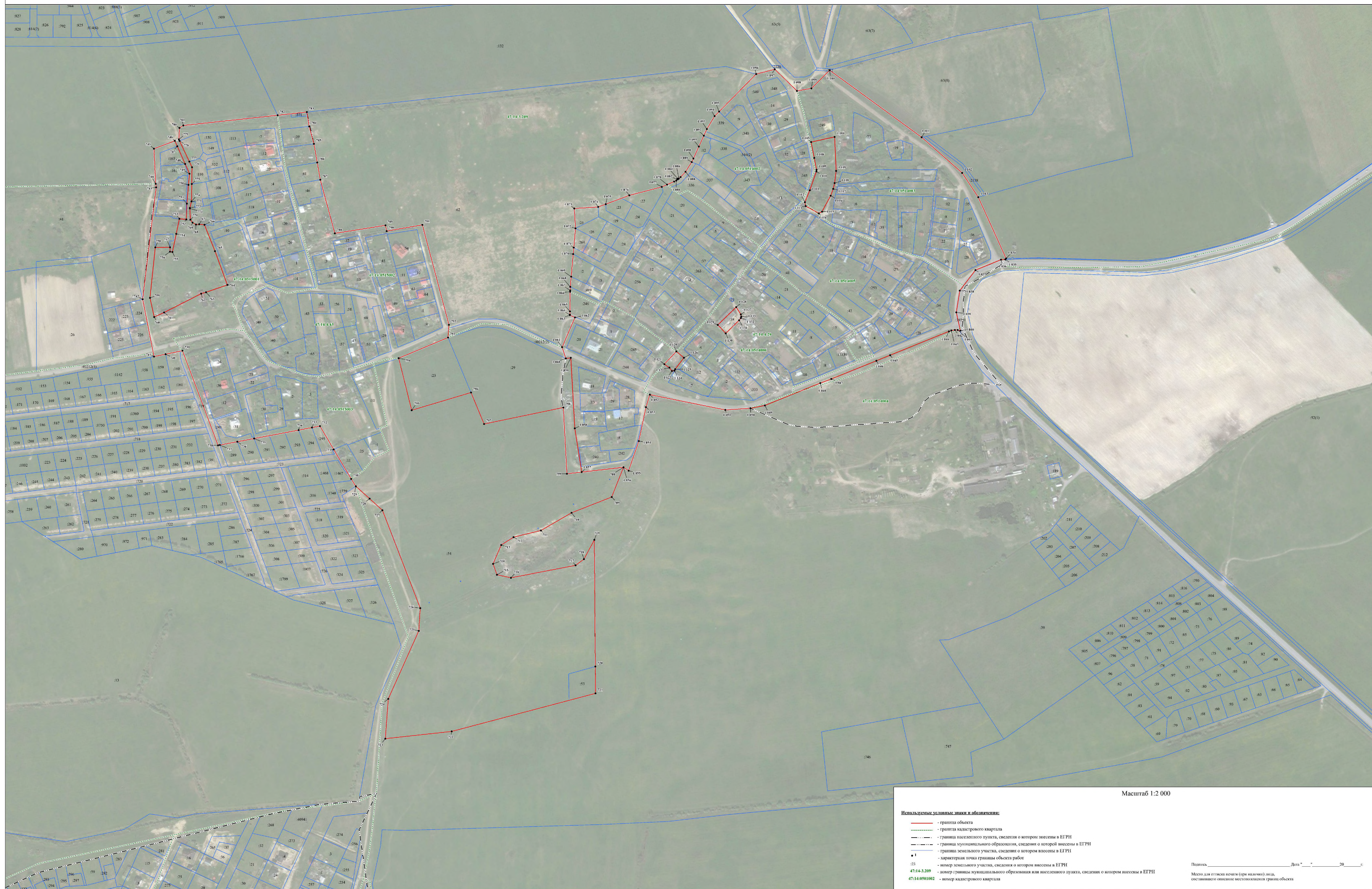
Раздел 4

План границ объекта

Выносной лист 8











Масштаб 1:2 000

- Используемые условные знаки и обозначения:**
- граница объекта
  - граница кадастрового квартала
  - граница населенного пункта, сведения о котором внесены в ЕГРН
  - граница муниципального образования, сведения о котором внесены в ЕГРН
  - граница земельного участка, сведения о котором внесены в ЕГРН
  - — характерная точка границы объекта работ
  - 23 — номер земельного участка, сведения о котором внесены в ЕГРН
  - 47:14-0512002 — номер границы муниципального образования или населенного пункта, сведения о котором внесены в ЕГРН
  - 47:14-0511002 — номер кадастрового квартала

Подпись \_\_\_\_\_ Дата " \_\_\_\_ " 20 \_\_\_\_ г.  
Место для отписки печати (при наличии) лица, составившего описание местоположения границ объекта





Масштаб 1:2 000

**Используемые условные знаки и обозначения:**

- граница объекта
- граница кадастрового квартала
- граница населенного пункта, сведения о котором внесены в ЕГРН
- граница муниципального образования, сведения о которой внесены в ЕГРН
- граница земельного участка, сведения о котором внесены в ЕГРН
- — характерная точка границы объекта работ
- 23 — номер земельного участка, сведения о котором внесены в ЕГРН
- 47:14-3-209 — номер границы муниципального образования или населенного пункта, сведения о котором внесены в ЕГРН
- 47:14-0501002 — номер кадастрового квартала

Подпись \_\_\_\_\_ Дата "\_\_\_" 20\_\_ г.  
Место для отписки печати (при наличии) лица, составившего описание местоположения границ объекта



**ТЕКСТОВОЕ ОПИСАНИЕ**  
**местоположения границ населенных пунктов, территориальных зон**

Прохождение границы		Описание прохождения границы
от точки	до точки	
1	2	3
1	2	-
2	3	-
3	4	-
4	5	-
5	6	-
6	7	-
7	8	-
8	9	-
9	10	-
10	11	-
11	12	-
12	13	-
13	14	-
14	15	-
15	16	-
16	17	-
17	18	-
18	19	-
19	20	-
20	21	-
21	22	-
22	23	-
23	24	-
24	25	-
25	26	-
26	27	-
27	28	-
28	29	-
29	30	-
30	31	-
31	32	-
32	33	-
33	34	-
34	35	-
35	36	-
36	37	-
37	38	-

**ТЕКСТОВОЕ ОПИСАНИЕ**  
**местоположения границ населенных пунктов, территориальных зон**

Прохождение границы		Описание прохождения границы
от точки	до точки	
1	2	3
38	39	-
39	40	-
40	41	-
41	42	-
42	43	-
43	44	-
44	45	-
45	46	-
46	47	-
47	48	-
48	49	-
49	50	-
50	51	-
51	52	-
52	53	-
53	54	-
54	55	-
55	56	-
56	57	-
57	58	-
58	59	-
59	60	-
60	61	-
61	62	-
62	63	-
63	64	-
64	65	-
65	66	-
66	67	-
67	68	-
68	69	-
69	70	-
70	71	-
71	72	-
72	73	-
73	74	-
74	75	-

**ТЕКСТОВОЕ ОПИСАНИЕ**  
**местоположения границ населенных пунктов, территориальных зон**

Прохождение границы		Описание прохождения границы
от точки	до точки	
1	2	3
75	76	-
76	77	-
77	78	-
78	79	-
79	80	-
80	81	-
81	82	-
82	83	-
83	84	-
84	85	-
85	86	-
86	87	-
87	88	-
88	89	-
89	90	-
90	91	-
91	92	-
92	93	-
93	94	-
94	95	-
95	96	-
96	97	-
97	98	-
98	99	-
99	100	-
100	101	-
101	102	-
102	103	-
103	104	-
104	105	-
105	106	-
106	107	-
107	108	-
108	109	-
109	110	-
110	111	-
111	112	-

**ТЕКСТОВОЕ ОПИСАНИЕ**  
**местоположения границ населенных пунктов, территориальных зон**

Прохождение границы		Описание прохождения границы
от точки	до точки	
1	2	3
112	113	-
113	114	-
114	115	-
115	116	-
116	117	-
117	118	-
118	119	-
119	120	-
120	121	-
121	122	-
122	123	-
123	124	-
124	125	-
125	126	-
126	127	-
127	128	-
128	129	-
129	130	-
130	131	-
131	132	-
132	133	-
133	134	-
134	135	-
135	136	-
136	137	-
137	138	-
138	139	-
139	140	-
140	141	-
141	142	-
142	143	-
143	144	-
144	145	-
145	146	-
146	147	-
147	148	-
148	149	-

**ТЕКСТОВОЕ ОПИСАНИЕ**  
**местоположения границ населенных пунктов, территориальных зон**

Прохождение границы		Описание прохождения границы
от точки	до точки	
1	2	3
149	150	-
150	151	-
151	152	-
152	1	-
153	154	-
154	155	-
155	156	-
156	153	-
157	158	-
158	159	-
159	160	-
160	161	-
161	162	-
162	163	-
163	164	-
164	165	-
165	157	-
166	167	-
167	168	-
168	169	-
169	170	-
170	171	-
171	172	-
172	173	-
173	174	-
174	175	-
175	176	-
176	177	-
177	178	-
178	166	-
179	180	-
180	181	-
181	182	-
182	183	-
183	184	-
184	185	-
185	186	-

**ТЕКСТОВОЕ ОПИСАНИЕ**  
**местоположения границ населенных пунктов, территориальных зон**

Прохождение границы		Описание прохождения границы
от точки	до точки	
1	2	3
186	187	-
187	188	-
188	189	-
189	190	-
190	191	-
191	192	-
192	193	-
193	194	-
194	195	-
195	196	-
196	197	-
197	198	-
198	199	-
199	200	-
200	201	-
201	202	-
202	203	-
203	204	-
204	205	-
205	206	-
206	207	-
207	208	-
208	209	-
209	210	-
210	211	-
211	212	-
212	213	-
213	214	-
214	215	-
215	216	-
216	217	-
217	218	-
218	219	-
219	220	-
220	221	-
221	222	-
222	223	-



**ТЕКСТОВОЕ ОПИСАНИЕ**  
**местоположения границ населенных пунктов, территориальных зон**

Прохождение границы		Описание прохождения границы
от точки	до точки	
1	2	3
223	224	-
224	225	-
225	226	-
226	227	-
227	228	-
228	229	-
229	230	-
230	231	-
231	232	-
232	233	-
233	234	-
234	235	-
235	236	-
236	237	-
237	238	-
238	239	-
239	240	-
240	241	-
241	242	-
242	243	-
243	244	-
244	245	-
245	246	-
246	247	-
247	248	-
248	249	-
249	250	-
250	251	-
251	252	-
252	253	-
253	254	-
254	255	-
255	256	-
256	257	-
257	258	-
258	259	-
259	260	-

**ТЕКСТОВОЕ ОПИСАНИЕ**  
**местоположения границ населенных пунктов, территориальных зон**

Прохождение границы		Описание прохождения границы
от точки	до точки	
1	2	3
260	261	-
261	262	-
262	263	-
263	264	-
264	265	-
265	266	-
266	267	-
267	268	-
268	269	-
269	270	-
270	271	-
271	272	-
272	273	-
273	274	-
274	275	-
275	276	-
276	277	-
277	278	-
278	279	-
279	280	-
280	281	-
281	282	-
282	283	-
283	284	-
284	285	-
285	286	-
286	287	-
287	288	-
288	179	-
289	290	-
290	291	-
291	292	-
292	293	-
293	294	-
294	295	-
295	296	-
296	297	-

**ТЕКСТОВОЕ ОПИСАНИЕ**  
**местоположения границ населенных пунктов, территориальных зон**

Прохождение границы		Описание прохождения границы
от точки	до точки	
1	2	3
297	298	-
298	299	-
299	300	-
300	301	-
301	302	-
302	303	-
303	304	-
304	305	-
305	306	-
306	289	-
307	308	-
308	309	-
309	310	-
310	311	-
311	312	-
312	313	-
313	314	-
314	315	-
315	316	-
316	317	-
317	318	-
318	319	-
319	320	-
320	321	-
321	322	-
322	323	-
323	324	-
324	325	-
325	326	-
326	327	-
327	328	-
328	329	-
329	330	-
330	331	-
331	332	-
332	333	-
333	334	-

**ТЕКСТОВОЕ ОПИСАНИЕ**  
**местоположения границ населенных пунктов, территориальных зон**

Прохождение границы		Описание прохождения границы
от точки	до точки	
1	2	3
334	335	-
335	336	-
336	307	-
337	338	-
338	339	-
339	340	-
340	337	-
341	342	-
342	343	-
343	344	-
344	345	-
345	346	-
346	347	-
347	348	-
348	349	-
349	350	-
350	351	-
351	352	-
352	353	-
353	354	-
354	355	-
355	356	-
356	357	-
357	358	-
358	359	-
359	360	-
360	361	-
361	362	-
362	363	-
363	364	-
364	365	-
365	366	-
366	367	-
367	368	-
368	369	-
369	370	-
370	371	-

**ТЕКСТОВОЕ ОПИСАНИЕ**  
**местоположения границ населенных пунктов, территориальных зон**

Прохождение границы		Описание прохождения границы
от точки	до точки	
1	2	3
371	372	-
372	373	-
373	374	-
374	375	-
375	376	-
376	377	-
377	378	-
378	379	-
379	380	-
380	381	-
381	382	-
382	383	-
383	384	-
384	385	-
385	386	-
386	387	-
387	388	-
388	389	-
389	390	-
390	341	-
391	392	-
392	393	-
393	394	-
394	395	-
395	396	-
396	397	-
397	398	-
398	399	-
399	400	-
400	401	-
401	402	-
402	403	-
403	404	-
404	405	-
405	406	-
406	407	-
407	408	-

**ТЕКСТОВОЕ ОПИСАНИЕ**  
**местоположения границ населенных пунктов, территориальных зон**

Прохождение границы		Описание прохождения границы
от точки	до точки	
1	2	3
408	409	-
409	410	-
410	411	-
411	412	-
412	413	-
413	414	-
414	415	-
415	416	-
416	417	-
417	418	-
418	419	-
419	420	-
420	421	-
421	422	-
422	423	-
423	424	-
424	425	-
425	426	-
426	427	-
427	428	-
428	429	-
429	430	-
430	431	-
431	432	-
432	433	-
433	434	-
434	435	-
435	436	-
436	391	-
437	438	-
438	439	-
439	440	-
440	441	-
441	437	-
442	443	-
443	444	-
444	445	-

**ТЕКСТОВОЕ ОПИСАНИЕ**  
**местоположения границ населенных пунктов, территориальных зон**

Прохождение границы		Описание прохождения границы
от точки	до точки	
1	2	3
445	446	-
446	447	-
447	448	-
448	449	-
449	450	-
450	451	-
451	452	-
452	453	-
453	454	-
454	455	-
455	456	-
456	457	-
457	458	-
458	459	-
459	460	-
460	461	-
461	462	-
462	463	-
463	464	-
464	465	-
465	466	-
466	467	-
467	468	-
468	469	-
469	470	-
470	471	-
471	472	-
472	473	-
473	474	-
474	475	-
475	476	-
476	477	-
477	478	-
478	479	-
479	480	-
480	481	-
481	482	-



**ТЕКСТОВОЕ ОПИСАНИЕ**  
**местоположения границ населенных пунктов, территориальных зон**

Прохождение границы		Описание прохождения границы
от точки	до точки	
1	2	3
482	483	-
483	484	-
484	485	-
485	486	-
486	487	-
487	488	-
488	489	-
489	490	-
490	491	-
491	492	-
492	493	-
493	494	-
494	495	-
495	496	-
496	497	-
497	498	-
498	499	-
499	500	-
500	501	-
501	502	-
502	503	-
503	504	-
504	505	-
505	506	-
506	507	-
507	508	-
508	509	-
509	510	-
510	442	-
511	512	-
512	513	-
513	514	-
514	515	-
515	511	-
516	517	-
517	518	-
518	519	-

**ТЕКСТОВОЕ ОПИСАНИЕ**  
**местоположения границ населенных пунктов, территориальных зон**

Прохождение границы		Описание прохождения границы
от точки	до точки	
1	2	
519	520	-
520	521	-
521	522	-
522	523	-
523	524	-
524	525	-
525	526	-
526	527	-
527	528	-
528	529	-
529	530	-
530	531	-
531	532	-
532	533	-
533	534	-
534	535	-
535	536	-
536	537	-
537	538	-
538	539	-
539	540	-
540	541	-
541	542	-
542	543	-
543	544	-
544	545	-
545	546	-
546	547	-
547	548	-
548	549	-
549	550	-
550	551	-
551	552	-
552	553	-
553	554	-
554	555	-
555	556	-

**ТЕКСТОВОЕ ОПИСАНИЕ**  
**местоположения границ населенных пунктов, территориальных зон**

Прохождение границы		Описание прохождения границы
от точки	до точки	
1	2	3
556	557	-
557	558	-
558	559	-
559	560	-
560	561	-
561	562	-
562	563	-
563	564	-
564	565	-
565	566	-
566	567	-
567	568	-
568	569	-
569	570	-
570	571	-
571	572	-
572	573	-
573	574	-
574	575	-
575	576	-
576	577	-
577	578	-
578	579	-
579	580	-
580	581	-
581	582	-
582	583	-
583	584	-
584	585	-
585	586	-
586	587	-
587	588	-
588	589	-
589	590	-
590	591	-
591	592	-
592	593	-

**ТЕКСТОВОЕ ОПИСАНИЕ**  
**местоположения границ населенных пунктов, территориальных зон**

Прохождение границы		Описание прохождения границы
от точки	до точки	
1	2	3
593	594	-
594	595	-
595	596	-
596	597	-
597	598	-
598	599	-
599	600	-
600	601	-
601	602	-
602	603	-
603	604	-
604	605	-
605	606	-
606	607	-
607	608	-
608	609	-
609	610	-
610	611	-
611	612	-
612	613	-
613	614	-
614	615	-
615	616	-
616	617	-
617	618	-
618	619	-
619	620	-
620	621	-
621	622	-
622	623	-
623	624	-
624	625	-
625	626	-
626	627	-
627	628	-
628	516	-
629	630	-

**ТЕКСТОВОЕ ОПИСАНИЕ**  
**местоположения границ населенных пунктов, территориальных зон**

Прохождение границы		Описание прохождения границы
от точки	до точки	
1	2	3
630	631	-
631	632	-
632	633	-
633	634	-
634	635	-
635	636	-
636	637	-
637	638	-
638	639	-
639	640	-
640	641	-
641	642	-
642	643	-
643	644	-
644	645	-
645	646	-
646	647	-
647	648	-
648	649	-
649	650	-
650	651	-
651	652	-
652	653	-
653	654	-
654	655	-
655	656	-
656	657	-
657	658	-
658	659	-
659	660	-
660	661	-
661	662	-
662	663	-
663	664	-
664	665	-
665	666	-
666	667	-

**ТЕКСТОВОЕ ОПИСАНИЕ**  
**местоположения границ населенных пунктов, территориальных зон**

Прохождение границы		Описание прохождения границы
от точки	до точки	
1	2	3
667	668	-
668	669	-
669	670	-
670	671	-
671	672	-
672	673	-
673	674	-
674	675	-
675	676	-
676	677	-
677	678	-
678	679	-
679	680	-
680	681	-
681	682	-
682	683	-
683	684	-
684	685	-
685	686	-
686	687	-
687	688	-
688	689	-
689	690	-
690	691	-
691	692	-
692	693	-
693	694	-
694	695	-
695	696	-
696	697	-
697	698	-
698	699	-
699	700	-
700	701	-
701	702	-
702	703	-
703	704	-

**ТЕКСТОВОЕ ОПИСАНИЕ**  
**местоположения границ населенных пунктов, территориальных зон**

Прохождение границы		Описание прохождения границы
от точки	до точки	
1	2	3
704	705	-
705	706	-
706	707	-
707	629	-
708	709	-
709	710	-
710	711	-
711	712	-
712	713	-
713	714	-
714	715	-
715	716	-
716	717	-
717	718	-
718	719	-
719	720	-
720	721	-
721	722	-
722	723	-
723	724	-
724	725	-
725	726	-
726	727	-
727	728	-
728	729	-
729	730	-
730	731	-
731	732	-
732	733	-
733	734	-
734	735	-
735	736	-
736	737	-
737	738	-
738	739	-
739	740	-
740	741	-



**ТЕКСТОВОЕ ОПИСАНИЕ**  
**местоположения границ населенных пунктов, территориальных зон**

Прохождение границы		Описание прохождения границы
от точки	до точки	
1	2	3
741	742	-
742	743	-
743	744	-
744	745	-
745	746	-
746	747	-
747	748	-
748	749	-
749	750	-
750	751	-
751	752	-
752	753	-
753	754	-
754	755	-
755	756	-
756	757	-
757	758	-
758	759	-
759	760	-
760	761	-
761	762	-
762	763	-
763	764	-
764	765	-
765	766	-
766	767	-
767	768	-
768	769	-
769	770	-
770	771	-
771	772	-
772	773	-
773	774	-
774	775	-
775	776	-
776	777	-
777	778	-

**ТЕКСТОВОЕ ОПИСАНИЕ**  
**местоположения границ населенных пунктов, территориальных зон**

Прохождение границы		Описание прохождения границы
от точки	до точки	
1	2	3
778	779	-
779	780	-
780	781	-
781	782	-
782	783	-
783	784	-
784	785	-
785	786	-
786	787	-
787	788	-
788	789	-
789	790	-
790	791	-
791	792	-
792	793	-
793	794	-
794	795	-
795	796	-
796	797	-
797	798	-
798	799	-
799	708	-
800	801	-
801	802	-
802	803	-
803	800	-
804	805	-
805	806	-
806	807	-
807	808	-
808	809	-
809	810	-
810	811	-
811	812	-
812	813	-
813	814	-
814	815	-

**ТЕКСТОВОЕ ОПИСАНИЕ**  
**местоположения границ населенных пунктов, территориальных зон**

Прохождение границы		Описание прохождения границы
от точки	до точки	
1	2	3
815	816	-
816	817	-
817	818	-
818	819	-
819	820	-
820	821	-
821	822	-
822	823	-
823	824	-
824	825	-
825	826	-
826	827	-
827	828	-
828	829	-
829	830	-
830	831	-
831	832	-
832	833	-
833	834	-
834	835	-
835	836	-
836	837	-
837	838	-
838	839	-
839	840	-
840	841	-
841	842	-
842	843	-
843	844	-
844	845	-
845	846	-
846	847	-
847	848	-
848	849	-
849	850	-
850	851	-
851	852	-

**ТЕКСТОВОЕ ОПИСАНИЕ**  
**местоположения границ населенных пунктов, территориальных зон**

Прохождение границы		Описание прохождения границы
от точки	до точки	
1	2	3
852	853	-
853	854	-
854	855	-
855	856	-
856	857	-
857	858	-
858	859	-
859	860	-
860	861	-
861	862	-
862	863	-
863	864	-
864	865	-
865	866	-
866	867	-
867	868	-
868	869	-
869	870	-
870	871	-
871	872	-
872	873	-
873	874	-
874	875	-
875	876	-
876	877	-
877	878	-
878	879	-
879	880	-
880	881	-
881	882	-
882	883	-
883	884	-
884	885	-
885	886	-
886	887	-
887	888	-
888	889	-

**ТЕКСТОВОЕ ОПИСАНИЕ**  
**местоположения границ населенных пунктов, территориальных зон**

Прохождение границы		Описание прохождения границы
от точки	до точки	
1	2	3
889	890	-
890	891	-
891	892	-
892	893	-
893	894	-
894	895	-
895	896	-
896	897	-
897	898	-
898	899	-
899	900	-
900	901	-
901	902	-
902	903	-
903	904	-
904	905	-
905	906	-
906	907	-
907	908	-
908	909	-
909	910	-
910	911	-
911	912	-
912	913	-
913	914	-
914	915	-
915	916	-
916	917	-
917	918	-
918	919	-
919	920	-
920	921	-
921	922	-
922	804	-
923	924	-
924	925	-
925	926	-

**ТЕКСТОВОЕ ОПИСАНИЕ**  
**местоположения границ населенных пунктов, территориальных зон**

Прохождение границы		Описание прохождения границы
от точки	до точки	
1	2	3
926	923	-
927	928	-
928	929	-
929	930	-
930	931	-
931	932	-
932	933	-
933	934	-
934	927	-
935	936	-
936	937	-
937	938	-
938	939	-
939	940	-
940	941	-
941	942	-
942	943	-
943	944	-
944	945	-
945	946	-
946	947	-
947	948	-
948	949	-
949	950	-
950	951	-
951	952	-
952	953	-
953	954	-
954	955	-
955	956	-
956	957	-
957	958	-
958	959	-
959	960	-
960	961	-
961	962	-
962	963	-

**ТЕКСТОВОЕ ОПИСАНИЕ**  
**местоположения границ населенных пунктов, территориальных зон**

Прохождение границы		Описание прохождения границы
от точки	до точки	
1	2	3
963	964	-
964	965	-
965	966	-
966	967	-
967	968	-
968	969	-
969	970	-
970	971	-
971	972	-
972	973	-
973	974	-
974	975	-
975	976	-
976	977	-
977	978	-
978	979	-
979	980	-
980	981	-
981	982	-
982	983	-
983	984	-
984	985	-
985	986	-
986	987	-
987	988	-
988	989	-
989	990	-
990	991	-
991	992	-
992	993	-
993	994	-
994	995	-
995	996	-
996	997	-
997	998	-
998	999	-
999	1000	-



**ТЕКСТОВОЕ ОПИСАНИЕ**  
**местоположения границ населенных пунктов, территориальных зон**

Прохождение границы		Описание прохождения границы
от точки	до точки	
1	2	3
1000	1001	-
1001	1002	-
1002	1003	-
1003	1004	-
1004	1005	-
1005	1006	-
1006	1007	-
1007	1008	-
1008	1009	-
1009	1010	-
1010	1011	-
1011	1012	-
1012	1013	-
1013	1014	-
1014	1015	-
1015	1016	-
1016	1017	-
1017	1018	-
1018	1019	-
1019	1020	-
1020	1021	-
1021	1022	-
1022	1023	-
1023	1024	-
1024	1025	-
1025	935	-
1026	1027	-
1027	1028	-
1028	1029	-
1029	1030	-
1030	1031	-
1031	1032	-
1032	1033	-
1033	1026	-
1034	1035	-
1035	1036	-
1036	1037	-

**ТЕКСТОВОЕ ОПИСАНИЕ**  
**местоположения границ населенных пунктов, территориальных зон**

Прохождение границы		Описание прохождения границы
от точки	до точки	
1	2	3
1037	1038	-
1038	1039	-
1039	1040	-
1040	1041	-
1041	1042	-
1042	1043	-
1043	1044	-
1044	1045	-
1045	1046	-
1046	1047	-
1047	1048	-
1048	1049	-
1049	1050	-
1050	1051	-
1051	1052	-
1052	1053	-
1053	1054	-
1054	1055	-
1055	1056	-
1056	1057	-
1057	1058	-
1058	1059	-
1059	1060	-
1060	1061	-
1061	1062	-
1062	1063	-
1063	1064	-
1064	1065	-
1065	1066	-
1066	1067	-
1067	1068	-
1068	1069	-
1069	1070	-
1070	1071	-
1071	1072	-
1072	1073	-
1073	1074	-

**ТЕКСТОВОЕ ОПИСАНИЕ**  
**местоположения границ населенных пунктов, территориальных зон**

Прохождение границы		Описание прохождения границы
от точки	до точки	
1	2	
1074	1075	-
1075	1076	-
1076	1077	-
1077	1078	-
1078	1079	-
1079	1080	-
1080	1081	-
1081	1082	-
1082	1083	-
1083	1084	-
1084	1085	-
1085	1086	-
1086	1087	-
1087	1088	-
1088	1089	-
1089	1090	-
1090	1091	-
1091	1092	-
1092	1093	-
1093	1094	-
1094	1095	-
1095	1096	-
1096	1097	-
1097	1098	-
1098	1099	-
1099	1100	-
1100	1101	-
1101	1102	-
1102	1103	-
1103	1034	-
1104	1105	-
1105	1106	-
1106	1107	-
1107	1108	-
1108	1109	-
1109	1110	-
1110	1111	-

**ТЕКСТОВОЕ ОПИСАНИЕ**  
**местоположения границ населенных пунктов, территориальных зон**

Прохождение границы		Описание прохождения границы
от точки	до точки	
1	2	
1111	1112	-
1112	1113	-
1113	1114	-
1114	1115	-
1115	1116	-
1116	1117	-
1117	1118	-
1118	1119	-
1119	1104	-
1120	1121	-
1121	1122	-
1122	1123	-
1123	1124	-
1124	1125	-
1125	1126	-
1126	1120	-
1127	1128	-
1128	1129	-
1129	1130	-
1130	1131	-
1131	1132	-
1132	1133	-
1133	1127	-
1134	1135	-
1135	1136	-
1136	1137	-
1137	1138	-
1138	1139	-
1139	1140	-
1140	1141	-
1141	1142	-
1142	1143	-
1143	1144	-
1144	1145	-
1145	1146	-
1146	1147	-
1147	1148	-

**ТЕКСТОВОЕ ОПИСАНИЕ**  
**местоположения границ населенных пунктов, территориальных зон**

Прохождение границы		Описание прохождения границы
от точки	до точки	
1	2	3
1148	1149	-
1149	1150	-
1150	1151	-
1151	1152	-
1152	1153	-
1153	1154	-
1154	1155	-
1155	1156	-
1156	1157	-
1157	1158	-
1158	1159	-
1159	1160	-
1160	1161	-
1161	1162	-
1162	1163	-
1163	1164	-
1164	1165	-
1165	1166	-
1166	1167	-
1167	1168	-
1168	1169	-
1169	1170	-
1170	1171	-
1171	1172	-
1172	1173	-
1173	1174	-
1174	1175	-
1175	1176	-
1176	1177	-
1177	1178	-
1178	1179	-
1179	1180	-
1180	1181	-
1181	1182	-
1182	1183	-
1183	1184	-
1184	1185	-

**ТЕКСТОВОЕ ОПИСАНИЕ**  
**местоположения границ населенных пунктов, территориальных зон**

Прохождение границы		Описание прохождения границы
от точки	до точки	
1	2	3
1185	1186	-
1186	1187	-
1187	1188	-
1188	1189	-
1189	1190	-
1190	1191	-
1191	1192	-
1192	1193	-
1193	1194	-
1194	1195	-
1195	1196	-
1196	1197	-
1197	1198	-
1198	1199	-
1199	1200	-
1200	1201	-
1201	1202	-
1202	1203	-
1203	1204	-
1204	1205	-
1205	1206	-
1206	1207	-
1207	1208	-
1208	1209	-
1209	1210	-
1210	1211	-
1211	1212	-
1212	1213	-
1213	1214	-
1214	1215	-
1215	1216	-
1216	1217	-
1217	1218	-
1218	1219	-
1219	1220	-
1220	1221	-
1221	1222	-

**ТЕКСТОВОЕ ОПИСАНИЕ**  
**местоположения границ населенных пунктов, территориальных зон**

Прохождение границы		Описание прохождения границы
от точки	до точки	
1	2	
1222	1223	-
1223	1224	-
1224	1225	-
1225	1226	-
1226	1227	-
1227	1228	-
1228	1229	-
1229	1230	-
1230	1231	-
1231	1232	-
1232	1233	-
1233	1234	-
1234	1235	-
1235	1236	-
1236	1237	-
1237	1238	-
1238	1239	-
1239	1240	-
1240	1241	-
1241	1242	-
1242	1243	-
1243	1244	-
1244	1245	-
1245	1246	-
1246	1247	-
1247	1248	-
1248	1249	-
1249	1250	-
1250	1251	-
1251	1252	-
1252	1253	-
1253	1254	-
1254	1255	-
1255	1256	-
1256	1257	-
1257	1258	-
1258	1259	-



**ТЕКСТОВОЕ ОПИСАНИЕ**  
**местоположения границ населенных пунктов, территориальных зон**

Прохождение границы		Описание прохождения границы
от точки	до точки	
1	2	3
1259	1260	-
1260	1261	-
1261	1262	-
1262	1263	-
1263	1264	-
1264	1265	-
1265	1266	-
1266	1267	-
1267	1268	-
1268	1269	-
1269	1270	-
1270	1271	-
1271	1272	-
1272	1273	-
1273	1274	-
1274	1275	-
1275	1276	-
1276	1277	-
1277	1278	-
1278	1279	-
1279	1280	-
1280	1281	-
1281	1282	-
1282	1283	-
1283	1134	-
1284	1285	-
1285	1286	-
1286	1287	-
1287	1288	-
1288	1289	-
1289	1290	-
1290	1291	-
1291	1292	-
1292	1293	-
1293	1294	-
1294	1295	-
1295	1296	-

**ТЕКСТОВОЕ ОПИСАНИЕ**  
**местоположения границ населенных пунктов, территориальных зон**

Прохождение границы		Описание прохождения границы
от точки	до точки	
1	2	
1296	1297	-
1297	1298	-
1298	1299	-
1299	1300	-
1300	1301	-
1301	1302	-
1302	1303	-
1303	1304	-
1304	1305	-
1305	1306	-
1306	1307	-
1307	1308	-
1308	1309	-
1309	1310	-
1310	1311	-
1311	1312	-
1312	1313	-
1313	1314	-
1314	1315	-
1315	1316	-
1316	1317	-
1317	1318	-
1318	1319	-
1319	1320	-
1320	1321	-
1321	1322	-
1322	1323	-
1323	1324	-
1324	1325	-
1325	1326	-
1326	1327	-
1327	1328	-
1328	1329	-
1329	1330	-
1330	1331	-
1331	1332	-
1332	1333	-

**ТЕКСТОВОЕ ОПИСАНИЕ**  
**местоположения границ населенных пунктов, территориальных зон**

Прохождение границы		Описание прохождения границы
от точки	до точки	
1	2	
1333	1334	-
1334	1335	-
1335	1336	-
1336	1337	-
1337	1338	-
1338	1339	-
1339	1340	-
1340	1341	-
1341	1342	-
1342	1343	-
1343	1344	-
1344	1345	-
1345	1346	-
1346	1347	-
1347	1348	-
1348	1349	-
1349	1350	-
1350	1351	-
1351	1352	-
1352	1353	-
1353	1354	-
1354	1355	-
1355	1356	-
1356	1357	-
1357	1358	-
1358	1359	-
1359	1360	-
1360	1361	-
1361	1362	-
1362	1363	-
1363	1364	-
1364	1365	-
1365	1366	-
1366	1367	-
1367	1368	-
1368	1369	-
1369	1370	-

**ТЕКСТОВОЕ ОПИСАНИЕ**  
**местоположения границ населенных пунктов, территориальных зон**

Прохождение границы		Описание прохождения границы
от точки	до точки	
1	2	
1370	1371	-
1371	1372	-
1372	1373	-
1373	1374	-
1374	1375	-
1375	1376	-
1376	1377	-
1377	1378	-
1378	1379	-
1379	1380	-
1380	1381	-
1381	1382	-
1382	1383	-
1383	1384	-
1384	1385	-
1385	1386	-
1386	1387	-
1387	1388	-
1388	1389	-
1389	1390	-
1390	1391	-
1391	1392	-
1392	1393	-
1393	1394	-
1394	1395	-
1395	1396	-
1396	1397	-
1397	1398	-
1398	1399	-
1399	1400	-
1400	1401	-
1401	1402	-
1402	1403	-
1403	1404	-
1404	1405	-
1405	1284	-
1406	1407	-

**ТЕКСТОВОЕ ОПИСАНИЕ**  
**местоположения границ населенных пунктов, территориальных зон**

Прохождение границы		Описание прохождения границы
от точки	до точки	
1	2	3
1407	1408	-
1408	1409	-
1409	1410	-
1410	1411	-
1411	1412	-
1412	1413	-
1413	1414	-
1414	1415	-
1415	1416	-
1416	1417	-
1417	1418	-
1418	1419	-
1419	1420	-
1420	1421	-
1421	1422	-
1422	1423	-
1423	1424	-
1424	1425	-
1425	1426	-
1426	1427	-
1427	1428	-
1428	1429	-
1429	1430	-
1430	1431	-
1431	1432	-
1432	1433	-
1433	1434	-
1434	1435	-
1435	1406	-
1436	1437	-
1437	1438	-
1438	1439	-
1439	1440	-
1440	1441	-
1441	1442	-
1442	1443	-
1443	1444	-

**ТЕКСТОВОЕ ОПИСАНИЕ**  
**местоположения границ населенных пунктов, территориальных зон**

Прохождение границы		Описание прохождения границы
от точки	до точки	
1	2	3
1444	1445	-
1445	1446	-
1446	1447	-
1447	1448	-
1448	1449	-
1449	1450	-
1450	1451	-
1451	1452	-
1452	1453	-
1453	1454	-
1454	1455	-
1455	1456	-
1456	1457	-
1457	1458	-
1458	1459	-
1459	1460	-
1460	1461	-
1461	1462	-
1462	1463	-
1463	1464	-
1464	1465	-
1465	1466	-
1466	1467	-
1467	1468	-
1468	1469	-
1469	1470	-
1470	1436	-
1471	1472	-
1472	1473	-
1473	1474	-
1474	1475	-
1475	1476	-
1476	1477	-
1477	1478	-
1478	1479	-
1479	1480	-
1480	1481	-

**ТЕКСТОВОЕ ОПИСАНИЕ**  
**местоположения границ населенных пунктов, территориальных зон**

Прохождение границы		Описание прохождения границы
от точки	до точки	
1	2	3
1481	1482	-
1482	1483	-
1483	1484	-
1484	1485	-
1485	1486	-
1486	1487	-
1487	1488	-
1488	1489	-
1489	1490	-
1490	1491	-
1491	1492	-
1492	1493	-
1493	1494	-
1494	1495	-
1495	1496	-
1496	1497	-
1497	1498	-
1498	1499	-
1499	1500	-
1500	1501	-
1501	1502	-
1502	1503	-
1503	1504	-
1504	1505	-
1505	1506	-
1506	1507	-
1507	1508	-
1508	1509	-
1509	1510	-
1510	1511	-
1511	1512	-
1512	1513	-
1513	1514	-
1514	1515	-
1515	1516	-
1516	1517	-
1517	1518	-

**ТЕКСТОВОЕ ОПИСАНИЕ**  
**местоположения границ населенных пунктов, территориальных зон**

Прохождение границы		Описание прохождения границы
от точки	до точки	
1	2	
1518	1519	-
1519	1520	-
1520	1521	-
1521	1522	-
1522	1523	-
1523	1524	-
1524	1525	-
1525	1526	-
1526	1527	-
1527	1528	-
1528	1529	-
1529	1530	-
1530	1531	-
1531	1532	-
1532	1533	-
1533	1534	-
1534	1535	-
1535	1536	-
1536	1537	-
1537	1538	-
1538	1539	-
1539	1540	-
1540	1541	-
1541	1542	-
1542	1543	-
1543	1544	-
1544	1545	-
1545	1546	-
1546	1547	-
1547	1548	-
1548	1549	-
1549	1550	-
1550	1551	-
1551	1552	-
1552	1553	-
1553	1554	-
1554	1555	-



**ТЕКСТОВОЕ ОПИСАНИЕ**  
**местоположения границ населенных пунктов, территориальных зон**

Прохождение границы		Описание прохождения границы
от точки	до точки	
1	2	3
1555	1556	-
1556	1557	-
1557	1558	-
1558	1559	-
1559	1560	-
1560	1561	-
1561	1562	-
1562	1563	-
1563	1564	-
1564	1565	-
1565	1566	-
1566	1567	-
1567	1568	-
1568	1569	-
1569	1570	-
1570	1571	-
1571	1572	-
1572	1573	-
1573	1574	-
1574	1575	-
1575	1576	-
1576	1577	-
1577	1578	-
1578	1579	-
1579	1580	-
1580	1581	-
1581	1582	-
1582	1583	-
1583	1584	-
1584	1585	-
1585	1586	-
1586	1587	-
1587	1471	-
1588	1589	-
1589	1590	-
1590	1591	-
1591	1592	-

**ТЕКСТОВОЕ ОПИСАНИЕ**  
**местоположения границ населенных пунктов, территориальных зон**

Прохождение границы		Описание прохождения границы
от точки	до точки	
1	2	3
1592	1593	-
1593	1594	-
1594	1595	-
1595	1596	-
1596	1597	-
1597	1598	-
1598	1599	-
1599	1588	-
1600	1601	-
1601	1602	-
1602	1603	-
1603	1604	-
1604	1605	-
1605	1600	-
1606	1607	-
1607	1608	-
1608	1609	-
1609	1610	-
1610	1611	-
1611	1612	-
1612	1613	-
1613	1614	-
1614	1615	-
1615	1616	-
1616	1617	-
1617	1618	-
1618	1619	-
1619	1620	-
1620	1621	-
1621	1622	-
1622	1623	-
1623	1624	-
1624	1625	-
1625	1626	-
1626	1627	-
1627	1628	-
1628	1629	-

**ТЕКСТОВОЕ ОПИСАНИЕ**  
**местоположения границ населенных пунктов, территориальных зон**

Прохождение границы		Описание прохождения границы
от точки	до точки	
1	2	3
1629	1630	-
1630	1631	-
1631	1632	-
1632	1633	-
1633	1634	-
1634	1635	-
1635	1636	-
1636	1637	-
1637	1638	-
1638	1639	-
1639	1640	-
1640	1641	-
1641	1642	-
1642	1643	-
1643	1644	-
1644	1645	-
1645	1646	-
1646	1647	-
1647	1648	-
1648	1649	-
1649	1650	-
1650	1651	-
1651	1652	-
1652	1653	-
1653	1654	-
1654	1606	-
1655	1656	-
1656	1657	-
1657	1658	-
1658	1659	-
1659	1660	-
1660	1661	-
1661	1662	-
1662	1663	-
1663	1664	-
1664	1665	-
1665	1666	-

**ТЕКСТОВОЕ ОПИСАНИЕ**  
**местоположения границ населенных пунктов, территориальных зон**

Прохождение границы		Описание прохождения границы
от точки	до точки	
1	2	3
1666	1667	-
1667	1668	-
1668	1669	-
1669	1670	-
1670	1671	-
1671	1672	-
1672	1673	-
1673	1674	-
1674	1675	-
1675	1676	-
1676	1677	-
1677	1678	-
1678	1679	-
1679	1680	-
1680	1681	-
1681	1682	-
1682	1683	-
1683	1684	-
1684	1655	-
1685	1686	-
1686	1687	-
1687	1688	-
1688	1689	-
1689	1690	-
1690	1691	-
1691	1692	-
1692	1693	-
1693	1694	-
1694	1695	-
1695	1696	-
1696	1697	-
1697	1698	-
1698	1699	-
1699	1700	-
1700	1701	-
1701	1702	-
1702	1703	-

**ТЕКСТОВОЕ ОПИСАНИЕ**  
**местоположения границ населенных пунктов, территориальных зон**

Прохождение границы		Описание прохождения границы
от точки	до точки	
1	2	
1703	1704	-
1704	1705	-
1705	1706	-
1706	1707	-
1707	1708	-
1708	1709	-
1709	1710	-
1710	1711	-
1711	1712	-
1712	1713	-
1713	1714	-
1714	1715	-
1715	1716	-
1716	1717	-
1717	1718	-
1718	1719	-
1719	1720	-
1720	1721	-
1721	1722	-
1722	1723	-
1723	1724	-
1724	1725	-
1725	1726	-
1726	1727	-
1727	1728	-
1728	1729	-
1729	1730	-
1730	1731	-
1731	1732	-
1732	1733	-
1733	1734	-
1734	1735	-
1735	1736	-
1736	1737	-
1737	1738	-
1738	1739	-
1739	1740	-

**ТЕКСТОВОЕ ОПИСАНИЕ**  
**местоположения границ населенных пунктов, территориальных зон**

Прохождение границы		Описание прохождения границы
от точки	до точки	
1	2	3
1740	1741	-
1741	1742	-
1742	1743	-
1743	1744	-
1744	1745	-
1745	1746	-
1746	1747	-
1747	1748	-
1748	1749	-
1749	1750	-
1750	1751	-
1751	1752	-
1752	1753	-
1753	1754	-
1754	1755	-
1755	1756	-
1756	1757	-
1757	1758	-
1758	1759	-
1759	1760	-
1760	1761	-
1761	1762	-
1762	1763	-
1763	1764	-
1764	1765	-
1765	1766	-
1766	1767	-
1767	1768	-
1768	1769	-
1769	1770	-
1770	1771	-
1771	1772	-
1772	1773	-
1773	1774	-
1774	1775	-
1775	1776	-
1776	1777	-

**ТЕКСТОВОЕ ОПИСАНИЕ**  
**местоположения границ населенных пунктов, территориальных зон**

Прохождение границы		Описание прохождения границы
от точки	до точки	
1	2	3
1777	1778	-
1778	1779	-
1779	1780	-
1780	1781	-
1781	1782	-
1782	1783	-
1783	1784	-
1784	1785	-
1785	1786	-
1786	1787	-
1787	1788	-
1788	1789	-
1789	1790	-
1790	1791	-
1791	1792	-
1792	1793	-
1793	1794	-
1794	1795	-
1795	1796	-
1796	1797	-
1797	1798	-
1798	1685	-
1799	1800	-
1800	1801	-
1801	1802	-
1802	1803	-
1803	1804	-
1804	1805	-
1805	1806	-
1806	1807	-
1807	1808	-
1808	1809	-
1809	1810	-
1810	1811	-
1811	1812	-
1812	1813	-
1813	1814	-

**ТЕКСТОВОЕ ОПИСАНИЕ**  
**местоположения границ населенных пунктов, территориальных зон**

Прохождение границы		Описание прохождения границы
от точки	до точки	
1	2	
1814	1815	-
1815	1816	-
1816	1817	-
1817	1818	-
1818	1819	-
1819	1820	-
1820	1821	-
1821	1822	-
1822	1823	-
1823	1824	-
1824	1825	-
1825	1826	-
1826	1827	-
1827	1828	-
1828	1829	-
1829	1830	-
1830	1831	-
1831	1832	-
1832	1833	-
1833	1834	-
1834	1835	-
1835	1836	-
1836	1837	-
1837	1838	-
1838	1839	-
1839	1840	-
1840	1841	-
1841	1842	-
1842	1843	-
1843	1844	-
1844	1845	-
1845	1846	-
1846	1847	-
1847	1848	-
1848	1849	-
1849	1850	-
1850	1851	-



**ТЕКСТОВОЕ ОПИСАНИЕ**  
**местоположения границ населенных пунктов, территориальных зон**

Прохождение границы		Описание прохождения границы
от точки	до точки	
1	2	3
1851	1852	-
1852	1853	-
1853	1854	-
1854	1855	-
1855	1856	-
1856	1857	-
1857	1858	-
1858	1859	-
1859	1860	-
1860	1861	-
1861	1862	-
1862	1863	-
1863	1864	-
1864	1865	-
1865	1866	-
1866	1867	-
1867	1868	-
1868	1869	-
1869	1870	-
1870	1871	-
1871	1872	-
1872	1873	-
1873	1874	-
1874	1875	-
1875	1876	-
1876	1877	-
1877	1878	-
1878	1879	-
1879	1880	-
1880	1881	-
1881	1882	-
1882	1883	-
1883	1884	-
1884	1885	-
1885	1886	-
1886	1887	-
1887	1888	-

**ТЕКСТОВОЕ ОПИСАНИЕ**  
**местоположения границ населенных пунктов, территориальных зон**

Прохождение границы		Описание прохождения границы
от точки	до точки	
1	2	
1888	1889	-
1889	1890	-
1890	1891	-
1891	1892	-
1892	1893	-
1893	1894	-
1894	1895	-
1895	1896	-
1896	1897	-
1897	1898	-
1898	1899	-
1899	1900	-
1900	1901	-
1901	1902	-
1902	1903	-
1903	1904	-
1904	1905	-
1905	1906	-
1906	1907	-
1907	1908	-
1908	1909	-
1909	1910	-
1910	1911	-
1911	1912	-
1912	1913	-
1913	1914	-
1914	1915	-
1915	1916	-
1916	1917	-
1917	1918	-
1918	1919	-
1919	1920	-
1920	1921	-
1921	1922	-
1922	1923	-
1923	1924	-
1924	1925	-

**ТЕКСТОВОЕ ОПИСАНИЕ**  
**местоположения границ населенных пунктов, территориальных зон**

Прохождение границы		Описание прохождения границы
от точки	до точки	
1	2	3
1925	1926	-
1926	1927	-
1927	1928	-
1928	1929	-
1929	1930	-
1930	1931	-
1931	1932	-
1932	1933	-
1933	1934	-
1934	1935	-
1935	1936	-
1936	1937	-
1937	1938	-
1938	1939	-
1939	1940	-
1940	1941	-
1941	1799	-
1942	1943	-
1943	1944	-
1944	1945	-
1945	1946	-
1946	1947	-
1947	1948	-
1948	1949	-
1949	1950	-
1950	1951	-
1951	1952	-
1952	1953	-
1953	1954	-
1954	1955	-
1955	1956	-
1956	1957	-
1957	1958	-
1958	1959	-
1959	1960	-
1960	1961	-
1961	1962	-

**ТЕКСТОВОЕ ОПИСАНИЕ**  
**местоположения границ населенных пунктов, территориальных зон**

Прохождение границы		Описание прохождения границы
от точки	до точки	
1	2	3
1962	1963	-
1963	1964	-
1964	1965	-
1965	1966	-
1966	1967	-
1967	1968	-
1968	1969	-
1969	1970	-
1970	1971	-
1971	1972	-
1972	1973	-
1973	1974	-
1974	1975	-
1975	1976	-
1976	1977	-
1977	1978	-
1978	1979	-
1979	1980	-
1980	1981	-
1981	1982	-
1982	1983	-
1983	1984	-
1984	1985	-
1985	1986	-
1986	1987	-
1987	1988	-
1988	1989	-
1989	1990	-
1990	1991	-
1991	1992	-
1992	1993	-
1993	1994	-
1994	1995	-
1995	1996	-
1996	1997	-
1997	1998	-
1998	1999	-

**ТЕКСТОВОЕ ОПИСАНИЕ**  
**местоположения границ населенных пунктов, территориальных зон**

Прохождение границы		Описание прохождения границы
от точки	до точки	
1	2	3
1999	2000	-
2000	2001	-
2001	2002	-
2002	2003	-
2003	2004	-
2004	2005	-
2005	2006	-
2006	2007	-
2007	2008	-
2008	2009	-
2009	2010	-
2010	2011	-
2011	2012	-
2012	2013	-
2013	2014	-
2014	2015	-
2015	2016	-
2016	2017	-
2017	2018	-
2018	2019	-
2019	2020	-
2020	2021	-
2021	2022	-
2022	2023	-
2023	2024	-
2024	2025	-
2025	2026	-
2026	2027	-
2027	2028	-
2028	2029	-
2029	2030	-
2030	2031	-
2031	2032	-
2032	2033	-
2033	2034	-
2034	2035	-
2035	2036	-

**ТЕКСТОВОЕ ОПИСАНИЕ**  
**местоположения границ населенных пунктов, территориальных зон**

Прохождение границы		Описание прохождения границы
от точки	до точки	
1	2	3
2036	2037	-
2037	2038	-
2038	2039	-
2039	2040	-
2040	2041	-
2041	2042	-
2042	2043	-
2043	2044	-
2044	2045	-
2045	2046	-
2046	2047	-
2047	2048	-
2048	2049	-
2049	2050	-
2050	2051	-
2051	2052	-
2052	2053	-
2053	2054	-
2054	2055	-
2055	2056	-
2056	2057	-
2057	2058	-
2058	2059	-
2059	2060	-
2060	2061	-
2061	2062	-
2062	2063	-
2063	2064	-
2064	2065	-
2065	2066	-
2066	2067	-
2067	2068	-
2068	2069	-
2069	2070	-
2070	2071	-
2071	2072	-
2072	2073	-

**ТЕКСТОВОЕ ОПИСАНИЕ**  
**местоположения границ населенных пунктов, территориальных зон**

Прохождение границы		Описание прохождения границы
от точки	до точки	
1	2	3
2073	2074	-
2074	2075	-
2075	2076	-
2076	2077	-
2077	2078	-
2078	2079	-
2079	2080	-
2080	2081	-
2081	2082	-
2082	2083	-
2083	2084	-
2084	2085	-
2085	2086	-
2086	2087	-
2087	2088	-
2088	2089	-
2089	2090	-
2090	2091	-
2091	1982	-
2092	2093	-
2093	2094	-
2094	2095	-
2095	2096	-
2096	2097	-
2097	2098	-
2098	2099	-
2099	2100	-
2100	2101	-
2101	2102	-
2102	2103	-
2103	2104	-
2104	2105	-
2105	2106	-
2106	2107	-
2107	2108	-
2108	2109	-
2109	2110	-

**ТЕКСТОВОЕ ОПИСАНИЕ**  
**местоположения границ населенных пунктов, территориальных зон**

Прохождение границы		Описание прохождения границы
от точки	до точки	
1	2	
2110	2111	-
2111	2112	-
2112	2113	-
2113	2114	-
2114	2092	-
2115	2116	-
2116	2117	-
2117	2118	-
2118	2119	-
2119	2120	-
2120	2121	-
2121	2122	-
2122	2123	-
2123	2115	-
2124	2125	-
2125	2126	-
2126	2127	-
2127	2128	-
2128	2129	-
2129	2130	-
2130	2131	-
2131	2132	-
2132	2133	-
2133	2134	-
2134	2135	-
2135	2136	-
2136	2137	-
2137	2138	-
2138	2139	-
2139	2140	-
2140	2141	-
2141	2142	-
2142	2143	-
2143	2144	-
2144	2145	-
2145	2146	-
2146	2147	-



**ТЕКСТОВОЕ ОПИСАНИЕ**  
**местоположения границ населенных пунктов, территориальных зон**

Прохождение границы		Описание прохождения границы
от точки	до точки	
1	2	3
2147	2148	-
2148	2149	-
2149	2150	-
2150	2151	-
2151	2152	-
2152	2153	-
2153	2154	-
2154	2155	-
2155	2156	-
2156	2157	-
2157	2158	-
2158	2159	-
2159	2160	-
2160	2161	-
2161	2162	-
2162	2163	-
2163	2164	-
2164	2165	-
2165	2166	-
2166	2167	-
2167	2168	-
2168	2169	-
2169	2170	-
2170	2171	-
2171	2172	-
2172	2173	-
2173	2174	-
2174	2175	-
2175	2176	-
2176	2177	-
2177	2178	-
2178	2179	-
2179	2180	-
2180	2181	-
2181	2182	-
2182	2183	-
2183	2184	-

**ТЕКСТОВОЕ ОПИСАНИЕ**  
**местоположения границ населенных пунктов, территориальных зон**

Прохождение границы		Описание прохождения границы
от точки	до точки	
1	2	
2184	2185	-
2185	2186	-
2186	2187	-
2187	2188	-
2188	2189	-
2189	2190	-
2190	2191	-
2191	2192	-
2192	2193	-
2193	2194	-
2194	2195	-
2195	2196	-
2196	2197	-
2197	2198	-
2198	2199	-
2199	2200	-
2200	2201	-
2201	2202	-
2202	2203	-
2203	2204	-
2204	2205	-
2205	2206	-
2206	2207	-
2207	2208	-
2208	2209	-
2209	2210	-
2210	2211	-
2211	2212	-
2212	2213	-
2213	2214	-
2214	2215	-
2215	2216	-
2216	2217	-
2217	2218	-
2218	2219	-
2219	2220	-
2220	2221	-

**ТЕКСТОВОЕ ОПИСАНИЕ**  
**местоположения границ населенных пунктов, территориальных зон**

Прохождение границы		Описание прохождения границы
от точки	до точки	
1	2	3
2221	2222	-
2222	2223	-
2223	2224	-
2224	2225	-
2225	2226	-
2226	2227	-
2227	2228	-
2228	2229	-
2229	2230	-
2230	2231	-
2231	2232	-
2232	2233	-
2233	2234	-
2234	2235	-
2235	2236	-
2236	2237	-
2237	2238	-
2238	2239	-
2239	2240	-
2240	2241	-
2241	2242	-
2242	2243	-
2243	2244	-
2244	2245	-
2245	2246	-
2246	2247	-
2247	2248	-
2248	2249	-
2249	2250	-
2250	2251	-
2251	2252	-
2252	2124	-
2253	2254	-
2254	2255	-
2255	2256	-
2256	2257	-
2257	2258	-

**ТЕКСТОВОЕ ОПИСАНИЕ**  
**местоположения границ населенных пунктов, территориальных зон**

Прохождение границы		Описание прохождения границы
от точки	до точки	
1	2	3
2258	2259	-
2259	2260	-
2260	2261	-
2261	2262	-
2262	2263	-
2263	2264	-
2264	2265	-
2265	2266	-
2266	2267	-
2267	2268	-
2268	2269	-
2269	2270	-
2270	2271	-
2271	2272	-
2272	2273	-
2273	2274	-
2274	2275	-
2275	2276	-
2276	2277	-
2277	2278	-
2278	2279	-
2279	2280	-
2280	2281	-
2281	2282	-
2282	2283	-
2283	2284	-
2284	2285	-
2285	2286	-
2286	2287	-
2287	2288	-
2288	2289	-
2289	2290	-
2290	2291	-
2291	2292	-
2292	2293	-
2293	2294	-
2294	2295	-

**ТЕКСТОВОЕ ОПИСАНИЕ**  
**местоположения границ населенных пунктов, территориальных зон**

Прохождение границы		Описание прохождения границы
от точки	до точки	
1	2	
2295	2296	-
2296	2297	-
2297	2298	-
2298	2299	-
2299	2300	-
2300	2301	-
2301	2302	-
2302	2303	-
2303	2304	-
2304	2305	-
2305	2306	-
2306	2307	-
2307	2308	-
2308	2309	-
2309	2310	-
2310	2311	-
2311	2312	-
2312	2313	-
2313	2314	-
2314	2315	-
2315	2316	-
2316	2317	-
2317	2318	-
2318	2319	-
2319	2320	-
2320	2321	-
2321	2322	-
2322	2323	-
2323	2324	-
2324	2325	-
2325	2326	-
2326	2327	-
2327	2328	-
2328	2329	-
2329	2330	-
2330	2331	-
2331	2332	-

**ТЕКСТОВОЕ ОПИСАНИЕ**  
**местоположения границ населенных пунктов, территориальных зон**

Прохождение границы		Описание прохождения границы
от точки	до точки	
1	2	3
2332	2333	-
2333	2334	-
2334	2335	-
2335	2336	-
2336	2337	-
2337	2338	-
2338	2253	-
2339	2340	-
2340	2341	-
2341	2342	-
2342	2343	-
2343	2344	-
2344	2345	-
2345	2346	-
2346	2347	-
2347	2348	-
2348	2349	-
2349	2350	-
2350	2351	-
2351	2352	-
2352	2353	-
2353	2354	-
2354	2355	-
2355	2356	-
2356	2357	-
2357	2358	-
2358	2359	-
2359	2360	-
2360	2361	-
2361	2362	-
2362	2363	-
2363	2364	-
2364	2365	-
2365	2366	-
2366	2367	-
2367	2368	-
2368	2369	-

**ТЕКСТОВОЕ ОПИСАНИЕ**  
**местоположения границ населенных пунктов, территориальных зон**

Прохождение границы		Описание прохождения границы
от точки	до точки	
1	2	
2369	2370	-
2370	2371	-
2371	2372	-
2372	2373	-
2373	2374	-
2374	2375	-
2375	2376	-
2376	2377	-
2377	2378	-
2378	2379	-
2379	2380	-
2380	2381	-
2381	2382	-
2382	2383	-
2383	2384	-
2384	2385	-
2385	2386	-
2386	2387	-
2387	2388	-
2388	2389	-
2389	2390	-
2390	2391	-
2391	2392	-
2392	2393	-
2393	2394	-
2394	2395	-
2395	2396	-
2396	2397	-
2397	2398	-
2398	2399	-
2399	2400	-
2400	2401	-
2401	2402	-
2402	2403	-
2403	2404	-
2404	2405	-
2405	2406	-

**ТЕКСТОВОЕ ОПИСАНИЕ**  
**местоположения границ населенных пунктов, территориальных зон**

Прохождение границы		Описание прохождения границы
от точки	до точки	
1	2	3
2406	2407	-
2407	2408	-
2408	2409	-
2409	2410	-
2410	2411	-
2411	2412	-
2412	2413	-
2413	2414	-
2414	2415	-
2415	2416	-
2416	2417	-
2417	2418	-
2418	2419	-
2419	2420	-
2420	2421	-
2421	2422	-
2422	2423	-
2423	2424	-
2424	2425	-
2425	2426	-
2426	2427	-
2427	2428	-
2428	2429	-
2429	2430	-
2430	2431	-
2431	2432	-
2432	2433	-
2433	2434	-
2434	2435	-
2435	2436	-
2436	2437	-
2437	2438	-
2438	2439	-
2439	2440	-
2440	2441	-
2441	2442	-
2442	2443	-



**ТЕКСТОВОЕ ОПИСАНИЕ**  
**местоположения границ населенных пунктов, территориальных зон**

Прохождение границы		Описание прохождения границы
от точки	до точки	
1	2	
2443	2444	-
2444	2445	-
2445	2446	-
2446	2447	-
2447	2448	-
2448	2449	-
2449	2450	-
2450	2451	-
2451	2452	-
2452	2453	-
2453	2454	-
2454	2455	-
2455	2456	-
2456	2457	-
2457	2458	-
2458	2459	-
2459	2460	-
2460	2461	-
2461	2462	-
2462	2463	-
2463	2464	-
2464	2465	-
2465	2466	-
2466	2467	-
2467	2468	-
2468	2469	-
2469	2470	-
2470	2471	-
2471	2472	-
2472	2473	-
2473	2474	-
2474	2475	-
2475	2476	-
2476	2477	-
2477	2478	-
2478	2479	-
2479	2480	-

**ТЕКСТОВОЕ ОПИСАНИЕ**  
**местоположения границ населенных пунктов, территориальных зон**

Прохождение границы		Описание прохождения границы
от точки	до точки	
1	2	3
2480	2481	-
2481	2482	-
2482	2483	-
2483	2484	-
2484	2485	-
2485	2486	-
2486	2487	-
2487	2488	-
2488	2489	-
2489	2339	-
2490	2491	-
2491	2492	-
2492	2493	-
2493	2494	-
2494	2495	-
2495	2496	-
2496	2497	-
2497	2498	-
2498	2499	-
2499	2500	-
2500	2501	-
2501	2502	-
2502	2503	-
2503	2504	-
2504	2505	-
2505	2506	-
2506	2490	-
2507	2508	-
2508	2509	-
2509	2510	-
2510	2511	-
2511	2512	-
2512	2513	-
2513	2514	-
2514	2515	-
2515	2516	-
2516	2517	-

**ТЕКСТОВОЕ ОПИСАНИЕ**  
**местоположения границ населенных пунктов, территориальных зон**

Прохождение границы		Описание прохождения границы
от точки	до точки	
1	2	3
2517	2518	-
2518	2519	-
2519	2520	-
2520	2521	-
2521	2522	-
2522	2523	-
2523	2524	-
2524	2525	-
2525	2526	-
2526	2527	-
2527	2528	-
2528	2529	-
2529	2530	-
2530	2507	-
2531	2532	-
2532	2533	-
2533	2534	-
2534	2535	-
2535	2536	-
2536	2537	-
2537	2538	-
2538	2539	-
2539	2540	-
2540	2541	-
2541	2542	-
2542	2543	-
2543	2544	-
2544	2545	-
2545	2546	-
2546	2547	-
2547	2548	-
2548	2549	-
2549	2550	-
2550	2551	-
2551	2552	-
2552	2553	-
2553	2554	-

**ТЕКСТОВОЕ ОПИСАНИЕ**  
**местоположения границ населенных пунктов, территориальных зон**

Прохождение границы		Описание прохождения границы
от точки	до точки	
1	2	
2554	2555	-
2555	2556	-
2556	2557	-
2557	2531	-
2558	2559	-
2559	2560	-
2560	2561	-
2561	2562	-
2562	2563	-
2563	2564	-
2564	2565	-
2565	2566	-
2566	2567	-
2567	2568	-
2568	2569	-
2569	2570	-
2570	2571	-
2571	2572	-
2572	2573	-
2573	2574	-
2574	2575	-
2575	2576	-
2576	2577	-
2577	2578	-
2578	2558	-
2579	2580	-
2580	2581	-
2581	2582	-
2582	2583	-
2583	2584	-
2584	2585	-
2585	2586	-
2586	2587	-
2587	2588	-
2588	2589	-
2589	2590	-
2590	2591	-

**ТЕКСТОВОЕ ОПИСАНИЕ**  
**местоположения границ населенных пунктов, территориальных зон**

Прохождение границы		Описание прохождения границы
от точки	до точки	
1	2	
2591	2592	-
2592	2593	-
2593	2594	-
2594	2595	-
2595	2596	-
2596	2597	-
2597	2598	-
2598	2599	-
2599	2600	-
2600	2601	-
2601	2602	-
2602	2603	-
2603	2604	-
2604	2605	-
2605	2606	-
2606	2607	-
2607	2608	-
2608	2609	-
2609	2610	-
2610	2611	-
2611	2612	-
2612	2613	-
2613	2614	-
2614	2615	-
2615	2616	-
2616	2617	-
2617	2618	-
2618	2619	-
2619	2579	-
2620	2621	-
2621	2622	-
2622	2623	-
2623	2624	-
2624	2625	-
2625	2626	-
2626	2627	-
2627	2628	-

**ТЕКСТОВОЕ ОПИСАНИЕ**  
**местоположения границ населенных пунктов, территориальных зон**

Прохождение границы		Описание прохождения границы
от точки	до точки	
1	2	3
2628	2629	-
2629	2630	-
2630	2631	-
2631	2632	-
2632	2633	-
2633	2634	-
2634	2635	-
2635	2636	-
2636	2637	-
2637	2638	-
2638	2639	-
2639	2640	-
2640	2641	-
2641	2642	-
2642	2643	-
2643	2644	-
2644	2645	-
2645	2646	-
2646	2647	-
2647	2648	-
2648	2649	-
2649	2650	-
2650	2651	-
2651	2652	-
2652	2653	-
2653	2654	-
2654	2655	-
2655	2656	-
2656	2657	-
2657	2658	-
2658	2659	-
2659	2660	-
2660	2661	-
2661	2662	-
2662	2663	-
2663	2664	-
2664	2665	-

**ТЕКСТОВОЕ ОПИСАНИЕ**  
**местоположения границ населенных пунктов, территориальных зон**

Прохождение границы		Описание прохождения границы
от точки	до точки	
1	2	
2665	2666	-
2666	2667	-
2667	2668	-
2668	2669	-
2669	2670	-
2670	2671	-
2671	2672	-
2672	2673	-
2673	2620	-
2674	2675	-
2675	2676	-
2676	2677	-
2677	2678	-
2678	2679	-
2679	2680	-
2680	2681	-
2681	2674	-
2682	2683	-
2683	2684	-
2684	2685	-
2685	2686	-
2686	2687	-
2687	2688	-
2688	2689	-
2689	2690	-
2690	2691	-
2691	2692	-
2692	2693	-
2693	2694	-
2694	2695	-
2695	2696	-
2696	2697	-
2697	2698	-
2698	2699	-
2699	2700	-
2700	2701	-
2701	2702	-

**ТЕКСТОВОЕ ОПИСАНИЕ**  
**местоположения границ населенных пунктов, территориальных зон**

Прохождение границы		Описание прохождения границы
от точки	до точки	
1	2	
2702	2703	-
2703	2704	-
2704	2705	-
2705	2706	-
2706	2707	-
2707	2708	-
2708	2709	-
2709	2710	-
2710	2711	-
2711	2712	-
2712	2682	-
2713	2714	-
2714	2715	-
2715	2716	-
2716	2717	-
2717	2718	-
2718	2719	-
2719	2720	-
2720	2721	-
2721	2722	-
2722	2723	-
2723	2724	-
2724	2725	-
2725	2726	-
2726	2727	-
2727	2728	-
2728	2729	-
2729	2730	-
2730	2731	-
2731	2732	-
2732	2733	-
2733	2734	-
2734	2735	-
2735	2736	-
2736	2737	-
2737	2738	-
2738	2739	-



**ТЕКСТОВОЕ ОПИСАНИЕ**  
**местоположения границ населенных пунктов, территориальных зон**

Прохождение границы		Описание прохождения границы
от точки	до точки	
1	2	
2739	2713	-
2740	2741	-
2741	2742	-
2742	2743	-
2743	2744	-
2744	2745	-
2745	2746	-
2746	2747	-
2747	2748	-
2748	2749	-
2749	2750	-
2750	2751	-
2751	2752	-
2752	2753	-
2753	2754	-
2754	2755	-
2755	2756	-
2756	2757	-
2757	2758	-
2758	2759	-
2759	2760	-
2760	2761	-
2761	2762	-
2762	2763	-
2763	2764	-
2764	2765	-
2765	2766	-
2766	2767	-
2767	2768	-
2768	2769	-
2769	2770	-
2770	2771	-
2771	2772	-
2772	2773	-
2773	2774	-
2774	2775	-
2775	2776	-

**ТЕКСТОВОЕ ОПИСАНИЕ**  
**местоположения границ населенных пунктов, территориальных зон**

Прохождение границы		Описание прохождения границы
от точки	до точки	
1	2	3
2776	2777	-
2777	2778	-
2778	2740	-
2779	2780	-
2780	2781	-
2781	2782	-
2782	2783	-
2783	2784	-
2784	2785	-
2785	2786	-
2786	2787	-
2787	2788	-
2788	2789	-
2789	2790	-
2790	2791	-
2791	2792	-
2792	2793	-
2793	2794	-
2794	2795	-
2795	2796	-
2796	2797	-
2797	2798	-
2798	2799	-
2799	2800	-
2800	2801	-
2801	2802	-
2802	2803	-
2803	2804	-
2804	2805	-
2805	2806	-
2806	2779	-
2807	2808	-
2808	2809	-
2809	2810	-
2810	2811	-
2811	2812	-
2812	2813	-

**ТЕКСТОВОЕ ОПИСАНИЕ**  
**местоположения границ населенных пунктов, территориальных зон**

Прохождение границы		Описание прохождения границы
от точки	до точки	
1	2	
2813	2814	-
2814	2815	-
2815	2816	-
2816	2807	-
2817	2818	-
2818	2819	-
2819	2820	-
2820	2821	-
2821	2822	-
2822	2823	-
2823	2824	-
2824	2825	-
2825	2826	-
2826	2827	-
2827	2828	-
2828	2829	-
2829	2830	-
2830	2831	-
2831	2832	-
2832	2833	-
2833	2834	-
2834	2835	-
2835	2836	-
2836	2837	-
2837	2838	-
2838	2839	-
2839	2840	-
2840	2841	-
2841	2842	-
2842	2843	-
2843	2844	-
2844	2845	-
2845	2846	-
2846	2847	-
2847	2848	-
2848	2849	-
2849	2850	-

**ТЕКСТОВОЕ ОПИСАНИЕ**  
**местоположения границ населенных пунктов, территориальных зон**

Прохождение границы		Описание прохождения границы
от точки	до точки	
1	2	3
2850	2851	-
2851	2852	-
2852	2853	-
2853	2854	-
2854	2855	-
2855	2856	-
2856	2857	-
2857	2858	-
2858	2859	-
2859	2860	-
2860	2861	-
2861	2862	-
2862	2863	-
2863	2864	-
2864	2865	-
2865	2866	-
2866	2817	-
2867	2868	-
2868	2869	-
2869	2870	-
2870	2867	-
2871	2872	-
2872	2873	-
2873	2874	-
2874	2875	-
2875	2876	-
2876	2877	-
2877	2878	-
2878	2879	-
2879	2880	-
2880	2881	-
2881	2882	-
2882	2883	-
2883	2884	-
2884	2885	-
2885	2886	-
2886	2887	-

**ТЕКСТОВОЕ ОПИСАНИЕ**  
**местоположения границ населенных пунктов, территориальных зон**

Прохождение границы		Описание прохождения границы
от точки	до точки	
1	2	
2887	2888	-
2888	2889	-
2889	2890	-
2890	2891	-
2891	2892	-
2892	2893	-
2893	2894	-
2894	2895	-
2895	2896	-
2896	2897	-
2897	2898	-
2898	2899	-
2899	2900	-
2900	2901	-
2901	2902	-
2902	2903	-
2903	2904	-
2904	2905	-
2905	2906	-
2906	2907	-
2907	2908	-
2908	2909	-
2909	2871	-
2910	2911	-
2911	2912	-
2912	2913	-
2913	2914	-
2914	2915	-
2915	2916	-
2916	2917	-
2917	2918	-
2918	2919	-
2919	2920	-
2920	2921	-
2921	2922	-
2922	2923	-
2923	2924	-

**ТЕКСТОВОЕ ОПИСАНИЕ**  
**местоположения границ населенных пунктов, территориальных зон**

Прохождение границы		Описание прохождения границы
от точки	до точки	
1	2	3
2924	2925	-
2925	2926	-
2926	2927	-
2927	2928	-
2928	2929	-
2929	2930	-
2930	2931	-
2931	2932	-
2932	2933	-
2933	2934	-
2934	2935	-
2935	2936	-
2936	2937	-
2937	2938	-
2938	2939	-
2939	2940	-
2940	2941	-
2941	2942	-
2942	2943	-
2943	2944	-
2944	2945	-
2945	2946	-
2946	2947	-
2947	2948	-
2948	2949	-
2949	2950	-
2950	2951	-
2951	2952	-
2952	2953	-
2953	2954	-
2954	2955	-
2955	2956	-
2956	2957	-
2957	2958	-
2958	2959	-
2959	2960	-
2960	2961	-

**ТЕКСТОВОЕ ОПИСАНИЕ**  
**местоположения границ населенных пунктов, территориальных зон**

Прохождение границы		Описание прохождения границы
от точки	до точки	
1	2	
2961	2962	-
2962	2963	-
2963	2964	-
2964	2965	-
2965	2966	-
2966	2967	-
2967	2968	-
2968	2969	-
2969	2970	-
2970	2971	-
2971	2972	-
2972	2973	-
2973	2974	-
2974	2975	-
2975	2976	-
2976	2977	-
2977	2978	-
2978	2979	-
2979	2980	-
2980	2981	-
2981	2982	-
2982	2983	-
2983	2984	-
2984	2985	-
2985	2986	-
2986	2987	-
2987	2988	-
2988	2989	-
2989	2990	-
2990	2991	-
2991	2992	-
2992	2993	-
2993	2910	-
2994	2995	-
2995	2996	-
2996	2997	-
2997	2998	-

**ТЕКСТОВОЕ ОПИСАНИЕ**  
**местоположения границ населенных пунктов, территориальных зон**

Прохождение границы		Описание прохождения границы
от точки	до точки	
1	2	3
2998	2999	-
2999	3000	-
3000	3001	-
3001	3002	-
3002	3003	-
3003	2994	-
3004	3005	-
3005	3006	-
3006	3007	-
3007	3008	-
3008	3009	-
3009	3010	-
3010	3011	-
3011	3012	-
3012	3013	-
3013	3014	-
3014	3015	-
3015	3016	-
3016	3017	-
3017	3018	-
3018	3019	-
3019	3020	-
3020	3021	-
3021	3022	-
3022	3023	-
3023	3024	-
3024	3025	-
3025	3026	-
3026	3027	-
3027	3028	-
3028	3029	-
3029	3030	-
3030	3031	-
3031	3032	-
3032	3004	-
3033	3034	-
3034	3035	-



**ТЕКСТОВОЕ ОПИСАНИЕ**  
**местоположения границ населенных пунктов, территориальных зон**

Прохождение границы		Описание прохождения границы
от точки	до точки	
1	2	3
3035	3036	-
3036	3037	-
3037	3038	-
3038	3039	-
3039	3040	-
3040	3033	-
3041	3042	-
3042	3043	-
3043	3044	-
3044	3045	-
3045	3046	-
3046	3047	-
3047	3048	-
3048	3049	-
3049	3050	-
3050	3051	-
3051	3052	-
3052	3053	-
3053	3054	-
3054	3055	-
3055	3056	-
3056	3057	-
3057	3058	-
3058	3059	-
3059	3060	-
3060	3061	-
3061	3062	-
3062	3063	-
3063	3064	-
3064	3065	-
3065	3066	-
3066	3067	-
3067	3068	-
3068	3069	-
3069	3070	-
3070	3071	-
3071	3072	-

**ТЕКСТОВОЕ ОПИСАНИЕ**  
**местоположения границ населенных пунктов, территориальных зон**

Прохождение границы		Описание прохождения границы
от точки	до точки	
1	2	3
3072	3073	-
3073	3074	-
3074	3075	-
3075	3076	-
3076	3077	-
3077	3078	-
3078	3079	-
3079	3080	-
3080	3081	-
3081	3082	-
3082	3083	-
3083	3084	-
3084	3085	-
3085	3086	-
3086	3087	-
3087	3088	-
3088	3089	-
3089	3090	-
3090	3091	-
3091	3092	-
3092	3093	-
3093	3094	-
3094	3095	-
3095	3096	-
3096	3097	-
3097	3098	-
3098	3099	-
3099	3100	-
3100	3101	-
3101	3102	-
3102	3103	-
3103	3104	-
3104	3105	-
3105	3106	-
3106	3107	-
3107	3108	-
3108	3109	-

**ТЕКСТОВОЕ ОПИСАНИЕ**  
**местоположения границ населенных пунктов, территориальных зон**

Прохождение границы		Описание прохождения границы
от точки	до точки	
1	2	
3109	3041	-
3110	3111	-
3111	3112	-
3112	3110	-
3113	3114	-
3114	3115	-
3115	3116	-
3116	3113	-
3117	3118	-
3118	3119	-
3119	3120	-
3120	3121	-
3121	3122	-
3122	3123	-
3123	3124	-
3124	3125	-
3125	3126	-
3126	3127	-
3127	3128	-
3128	3129	-
3129	3117	-
3130	3131	-
3131	3132	-
3132	3133	-
3133	3130	-

## ГРАФИЧЕСКОЕ ОПИСАНИЕ

**местоположения границ населенных пунктов, территориальных зон, особо охраняемых природных территорий, зон с особыми условиями использования территории**

**Зона застройки индивидуальными жилыми домами с размещением объектов общественно-делового назначения**

(наименование объекта, местоположение границ которого описано (далее - объект))

### Раздел 1

#### Сведения об объекте

№ п/п	Характеристики объекта	Описание характеристик
1	2	3
1.	Местоположение объекта	Ленинградская область, Ломоносовский район, Аннинское гп
2.	Площадь объекта +/- величина погрешности определения площади (Р +/- Дельта Р)	1640 +/- 709 м <sup>2</sup>
3.	Иные характеристики объекта	-

## Раздел 2

### Сведения о местоположении границ объекта

1. Система координат МСК 47 зона 2

2. Сведения о характерных точках границ объекта

Обозначение характерных точек границ	Координаты, м		Метод определения координат характерной точки	Средняя квадратическая погрешность положения характерной точки (Mt), м	Описание обозначения точки на местности (при наличии)
	X	Y			
1	2	3	4	5	6
1	419334.66	2194349.56	Картометрический метод	5.0	-
2	419322.10	2194398.68	Картометрический метод	5.0	-
3	419334.52	2194408.36	Картометрический метод	5.0	-
4	419309.87	2194405.02	Картометрический метод	5.0	-
5	419295.15	2194403.02	Картометрический метод	5.0	-
6	419288.79	2194402.08	Картометрический метод	5.0	-
7	419287.81	2194401.91	Картометрический метод	5.0	-
8	419293.23	2194382.01	Картометрический метод	5.0	-
9	419300.47	2194357.93	Картометрический метод	5.0	-
10	419301.43	2194358.18	Картометрический метод	5.0	-
11	419306.94	2194359.32	Картометрический метод	5.0	-
12	419318.95	2194361.81	Картометрический метод	5.0	-
13	419320.70	2194353.48	Картометрический метод	5.0	-
14	419333.94	2194347.86	Картометрический метод	5.0	-
1	419334.66	2194349.56	Картометрический метод	5.0	-

3. Сведения о характерных точках части (частей) границы объекта

Обозначение характерных точек части границы	Координаты, м		Метод определения координат характерной точки	Средняя квадратическая погрешность положения характерной точки (Mt), м	Описание обозначения точки на местности (при наличии)
	X	Y			
1	2	3	4	5	6
-	-	-	-	-	-

### Раздел 3

#### Сведения о местоположении измененных (уточненных) границ объекта

1. Система координат -

2. Сведения о характерных точках границ объекта

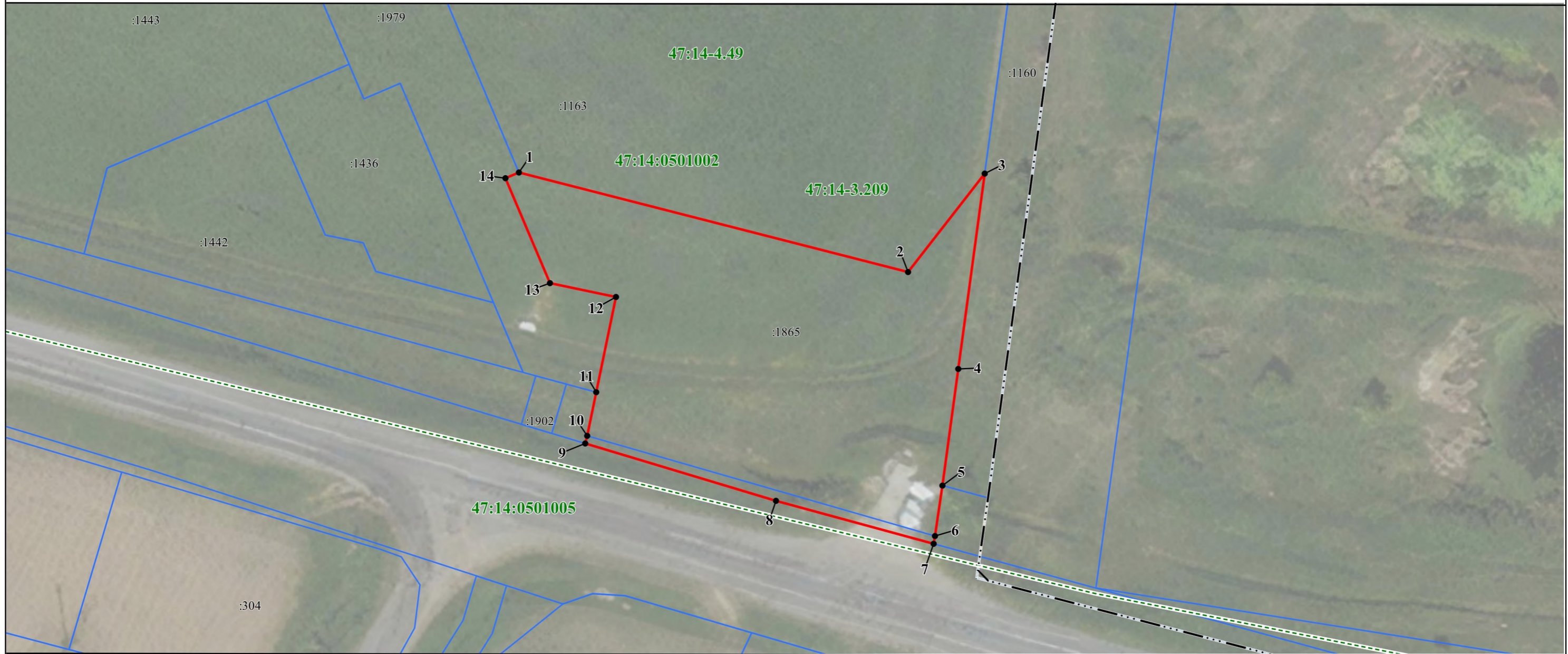
Обозначение характерных точек границ	Существующие координаты, м		Измененные (уточненные) координаты, м		Метод определения координат характерной точки	Средняя квадратическая погрешность положения характерной точки (Mt), м	Описание обозначения точки на местности (при наличии)
	X	Y	X	Y			
1	2	3	4	5	6	7	8
-	-	-	-	-	-	-	

3. Сведения о характерных точках части (частей) границы объекта

Обозначение характерных точек части границы	Существующие координаты, м		Измененные (уточненные) координаты, м		Метод определения координат характерной точки	Средняя квадратическая погрешность положения характерной точки (Mt), м	Описание обозначения точки на местности (при наличии)
	X	Y	X	Y			
1	2	3	4	5	6	7	8
-	-	-	-	-	-	-	

# Раздел 4

## План границ объекта



Масштаб 1:500

### Используемые условные знаки и обозначения:

- - граница объекта
- - - - граница кадастрового квартала
- · · · - - граница населенного пункта, сведения о котором внесены в ЕГРН
- - граница земельного участка, сведения о котором внесены в ЕГРН
- 1 - характерная точка границы объекта работ
- :1865 - номер земельного участка, сведения о котором внесены в ЕГРН
- 47:14-3.209 - номер границы муниципального образования или населенного пункта, сведения о котором внесены в ЕГРН
- 47:14:0501002 - номер кадастрового квартала

Подпись \_\_\_\_\_ Дата " \_\_\_\_ " \_\_\_\_\_ 20 \_\_\_\_ г.

Место для оттиска печати (при наличии) лица,  
составившего описание местоположения границ объекта

**ТЕКСТОВОЕ ОПИСАНИЕ**  
**местоположения границ населенных пунктов, территориальных зон**

Прохождение границы		Описание прохождения границы
от точки	до точки	
1	2	3
1	2	-
2	3	-
3	4	-
4	5	-
5	6	-
6	7	-
7	8	-
8	9	-
9	10	-
10	11	-
11	12	-
12	13	-
13	14	-
14	1	-