
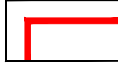

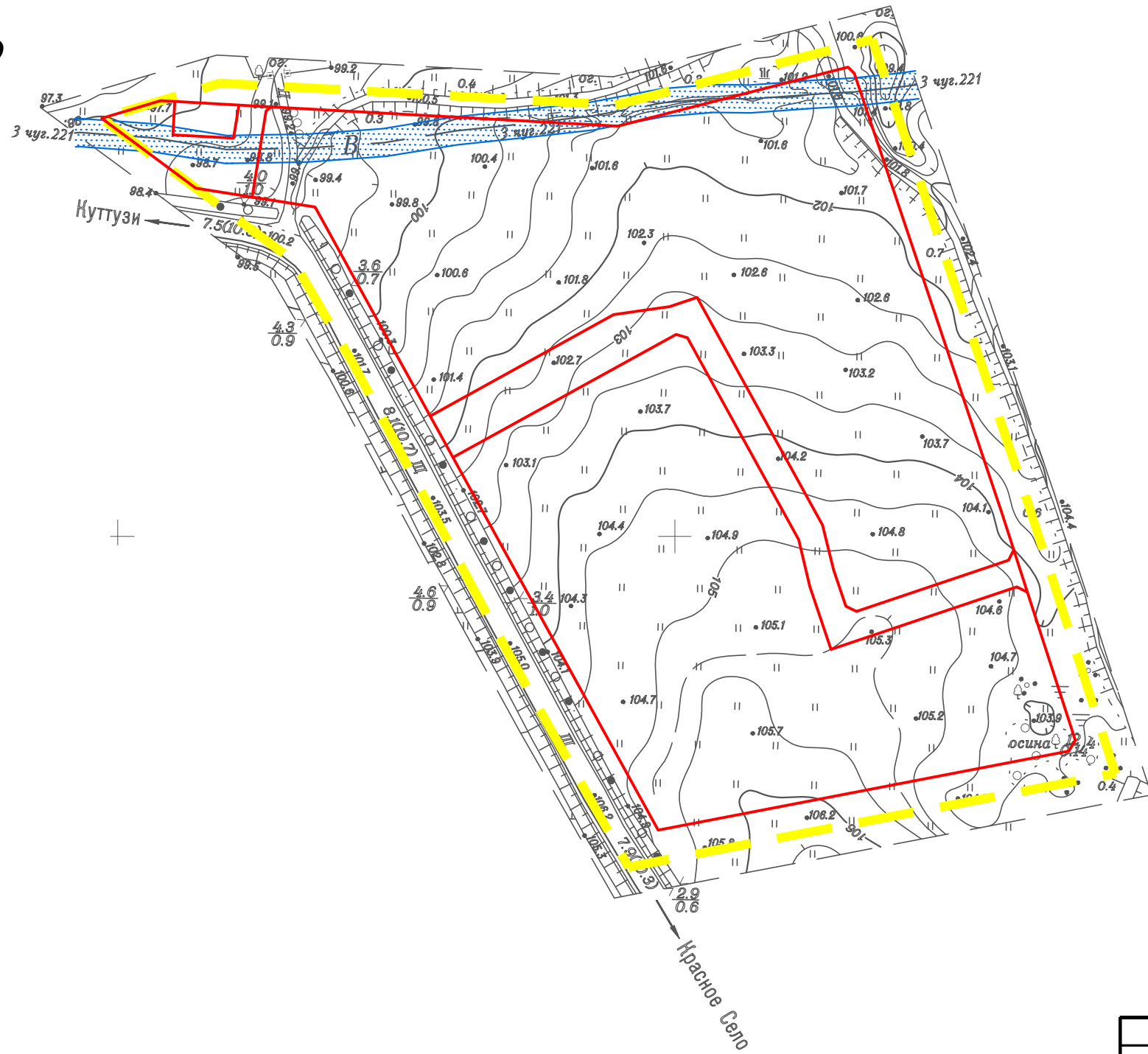


ЧЕРТЕЖ ГРАНИЦ ЗОН С ОСОБЫМИ УСЛОВИЯМИ ИСПОЛЬЗОВАНИЯ ТЕРРИТОРИИ



УСЛОВНЫЕ ОБОЗНАЧЕНИЯ

-  Ориентировочная граница проектирования
-  Красные линии
-  Охранная зона водопроводных сетей



						24/02-2016/ППТМ				
						Проект планировки и проект межевания территории в границах земельного участка с кадастровым номером 47:14:0501006:356 по адресу: Ленинградская область, Ломоносовский район, Аннинское сельское поселение, д. Куттузи				
Изм.	Кол.уч.	Лист	№ док.	Подпись	Дата	Проект межевания территории	Стадия	Лист	Листов	
ГИП		Лазаренко А.В.					ППТ	4	4	
Рук. проекта		Яскевич Ю.И.								
Разработал		Нефёдова Е.И.								
						Чертеж границ зон с особыми условиями использования территории М 1:2000		АО "АрхиГрад" Ленинградская область		