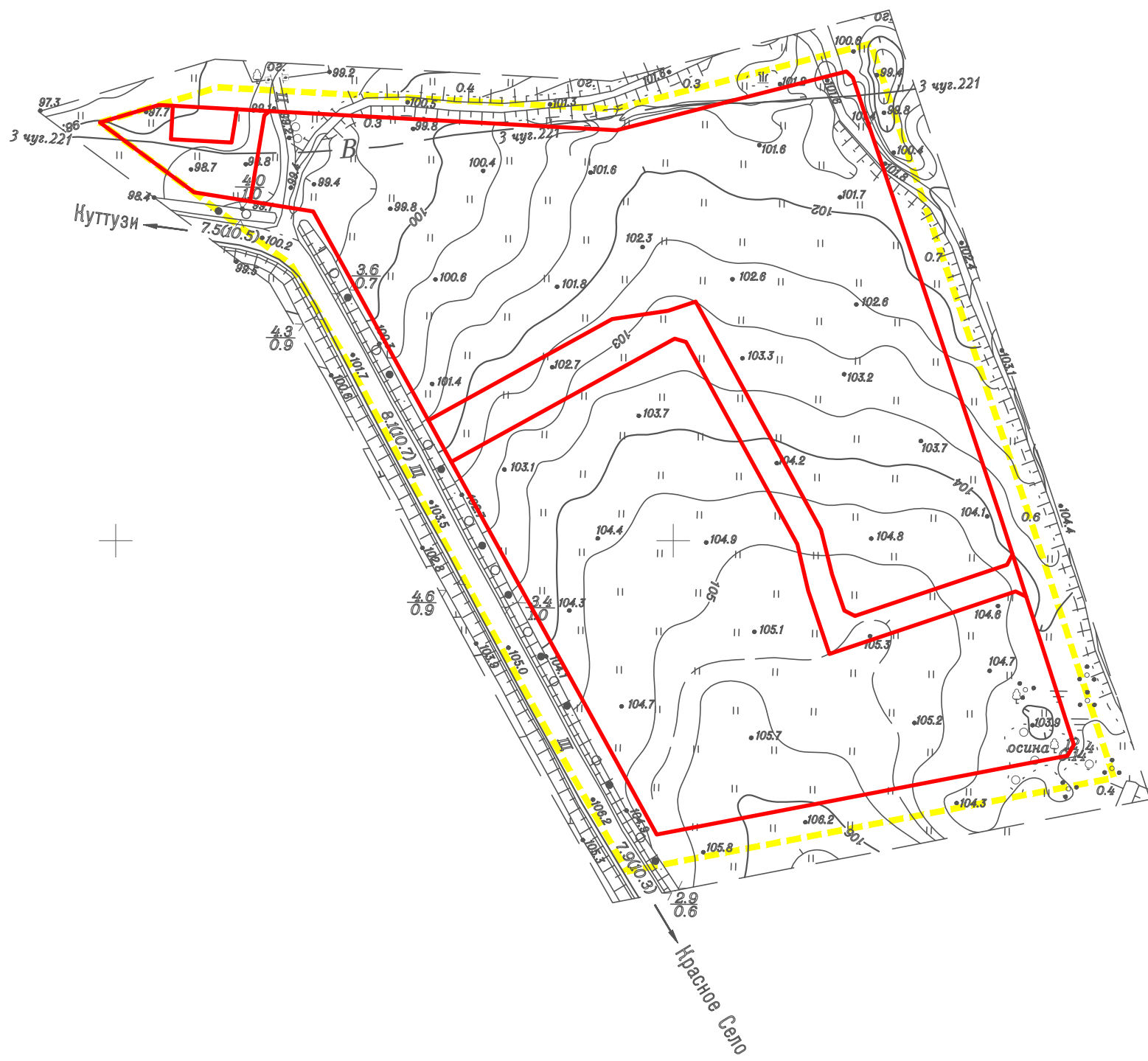




ЧЕРТЁЖ КРАСНЫХ ЛИНИЙ



УСЛОВНЫЕ ОБОЗНАЧЕНИЯ

-  Ориентировочная граница проектирования
-  Красные линии

						24/02-2016/ППТМ			
						Проект планировки и проект межевания территории в границах земельного участка с кадастровым номером 47:14:0501006:356 по адресу: Ленинградская область, Ломоносовский район, Аннинское сельское поселение, д. Куттузи			
Изм.	Кол.уч	Лист	№ док.	Подпись	Дата	Основная (утверждаемая) часть проекта планировки территории	Стадия	Лист	Листов
ГИП		Лазаренко А.В.					ППТ	1	
Рук. проекта		Яскевич Ю.И.							
Разработал		Нефёдова Е.И.							
						Чертёж красных линий М 1:2000	АО "АрхиГрад" Ленинградская область		