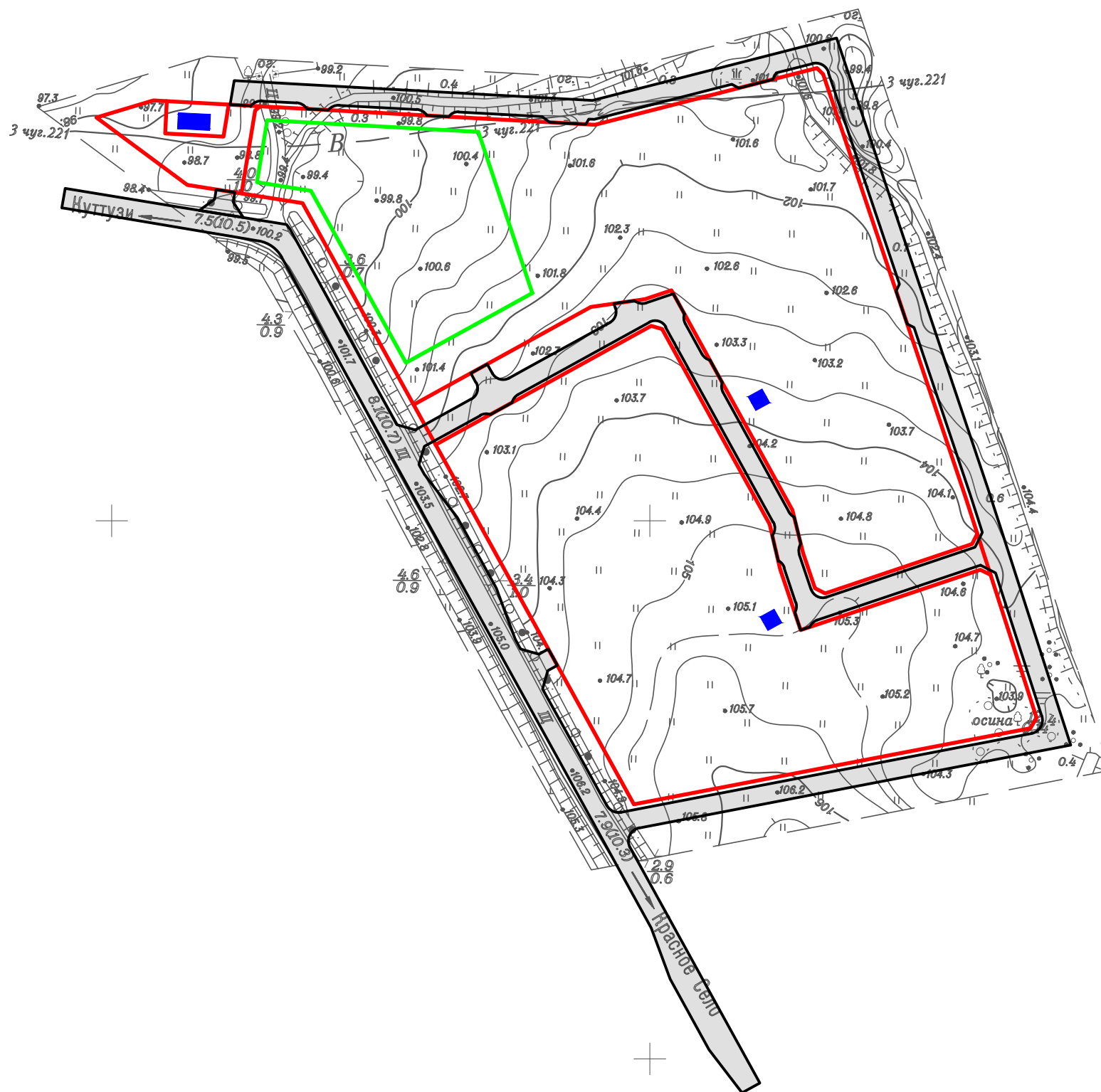






ЧЕРТЁЖ ЛИНИЙ, ОБОЗНАЧАЮЩИХ ДОРОГИ, УЛИЦЫ, ПРОЕЗДЫ, ОБЪЕКТЫ ИНЖЕНЕРНОЙ И ТРАНСПОРТНОЙ ИНФРАСТРУКТУР, ПРОХОДЫ К ВОДНЫМ ОБЪЕКТАМ ОБЩЕГО ПОЛЬЗОВАНИЯ И ИХ БЕРЕГОВЫМ ПОЛОСАМ



УСЛОВНЫЕ ОБОЗНАЧЕНИЯ

-  Красные линии
-  Дороги, улицы, проезды
-  Объекты транспортной инфраструктуры
-  Объекты инженерной инфраструктуры

Примечание: на территории проектирования проходы к водным объектам общего пользования и их береговым полосам отсутствуют

						24/02-2016/ППТМ			
						Проект планировки и проект межевания территории в границах земельного участка с кадастровым номером 47:14:0501006:356 по адресу: Ленинградская область, Ломоносовский район, Аннинское сельское поселение, д. Куттузи			
Изм.	Кол.уч	Лист	№ док.	Подпись	Дата	Основная (утверждаемая) часть проекта планировки территории	Стадия	Лист	Листов
							ППТ	2	
							АО "АрхиГрад" Ленинградская область		
						Чертёж линий, обозначающих дороги, улицы, проезды, объекты инженерной и транспортной инфраструктуры, проходы к водным объектам общего пользования и их береговым полосам М 1:2000			