





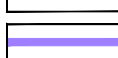











СХЕМА ОРГАНИЗАЦИИ УЛИЧНО-ДОРОЖНОЙ СЕТИ И СХЕМА ДВИЖЕНИЯ ТРАНСПОРТА



УСЛОВНЫЕ ОБОЗНАЧЕНИЯ

-  Ориентировочная граница проектирования
-  Красные линии
-  Границы образуемых земельных участков
-  Направления движения основных улиц в жилой застройке
-  Направления движения внутриквартальных проездов
-  Количество полос движения
-  Планируемые линии движения наземного городского пассажирского транспорта
-  Въезд/выезд с участков
-  Многоэтажная автостоянка
-  Открытая автомобильная стоянка
-  Основные пути пешеходного движения
-  Пешеходные переходы в одном уровне (проектируемые)
-  Проезжая часть
-  Тротуар
-  Зелёные насаждения
-  Остановочные пункты наземного городского пассажирского транспорта

						24/02-2016/ППТМ			
						Проект планировки и проект межевания территории в границах земельного участка с кадастровым номером 47:14:0501006:356 по адресу: Ленинградская область, Ломоносовский район, Аннинское сельское поселение, д. Куттузи			
Изм.	Кол.уч.	Лист	№ док.	Подпись	Дата	Материалы по обоснованию проекта планировки территории	Стадия	Лист	Листов
ГИП		Лазаренко А.В.					ППТ	3	
Рук. проекта		Яскевич Ю.И.							
Разработал		Нефёдова Е.И.				Схема организации улично-дорожной сети и схема движения транспорта М 1:2000	АО "АрхиГрад" Ленинградская область		