




Материалы по обоснованию изменений в генеральный план муниципального образования Аннинское городское поселение Ломоносовского муниципального района Ленинградской области (применительно к деревне Лесопитомник)


Карта зон с особыми условиями использования территории

Условные обозначения

Границы

-  рассматриваемой территории
-  городского поселения
-  населенного пункта

Зоны с особыми условиями использования территорий, учтенные в Едином государственном реестре недвижимости существующие




-  охранный зона инженерных коммуникаций

существующие

-  линии электропередачи 10 кВ

ФУНКЦИОНАЛЬНЫЕ ЗОНЫ

Жилые зоны

-  зона застройки индивидуальными жилыми домами
-  зона застройки блокированными жилыми домами
-  зона застройки малоэтажными жилыми домами



Общественно-деловые зоны

-  общественно-деловая зона



Производственные зоны

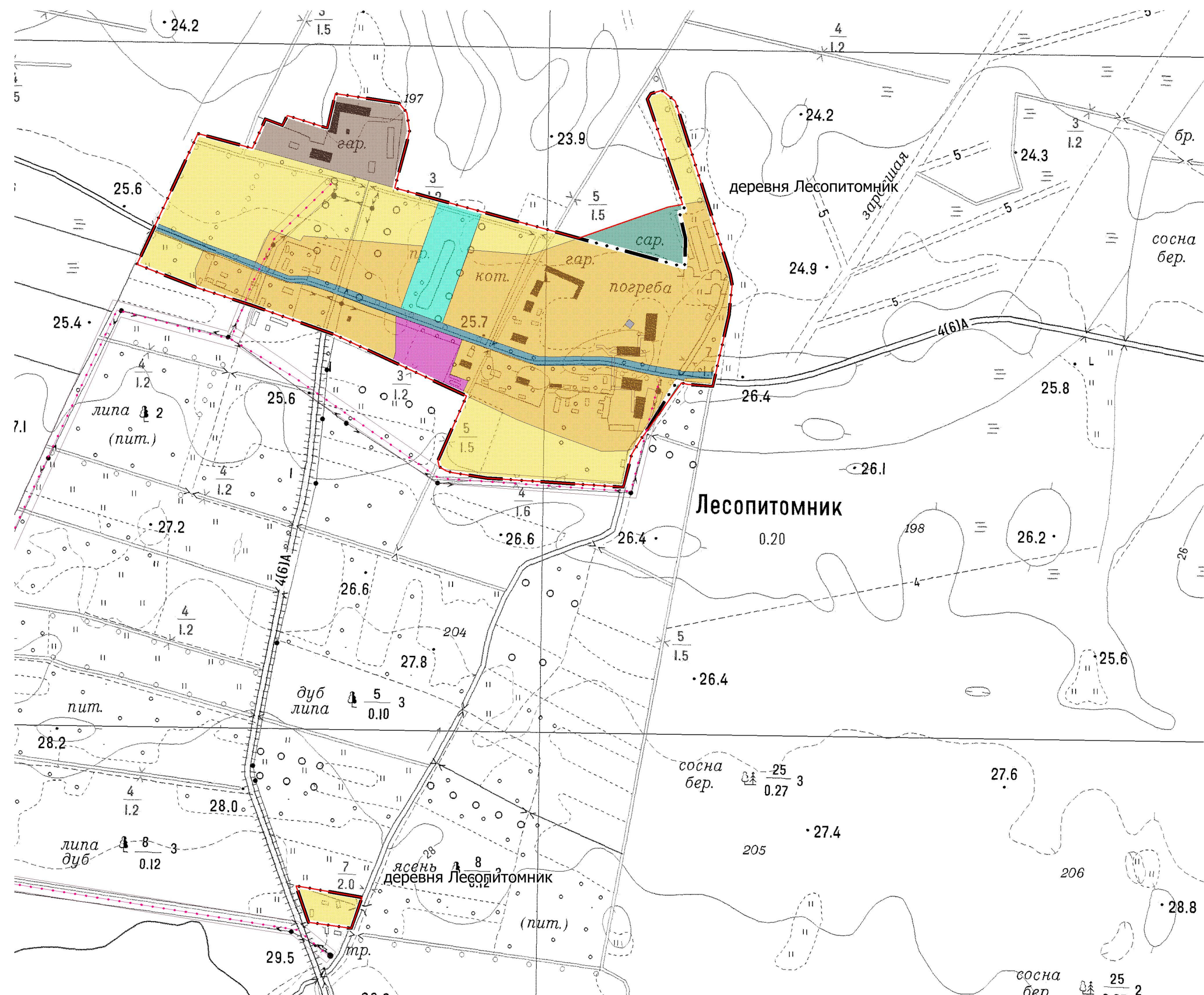
-  производственная зона размещения объектов IV и V классов опасности

Зоны инженерной и транспортной инфраструктур

-  зона транспортной инфраструктуры
-  зона инженерной инфраструктуры

Зоны рекреационного назначения

-  зона озелененных территорий общего пользования
-  зона лесов



Ситуационная схема

