





**Материалы по обоснованию  
изменений в генеральный план  
муниципального образования  
Аннинское городское поселение  
Ломоносовского муниципального района  
Ленинградской области  
(применительно к деревне Лесопитомник)**

**Карта планируемых границ земель  
различных категорий**

**Условные обозначения**



**Границы**

	рассматриваемой территории
	городского поселения
	населенного пункта
	земельных участков, учтенных в Едином государственном реестре недвижимости


**Категории земель**

	земли населенных пунктов
---	--------------------------

**Перевод категорий земель**



	перевод земель лесного фонда в земли населенных пунктов
	перевод земель населенных пунктов в земли лесного фонда

**Двойной учет**

	двойной учет земель лесного фонда и земель населенных пунктов в д. Лесопитомник
---	--

**Условные обозначения**

в соответствии с изменением в Генеральный план муниципального образования Аннинское городское поселение Ломоносовского муниципального района Ленинградской области, утвержденным постановлением Правительства Ленинградской области от 22.06.2020 № 441

	земли сельскохозяйственного назначения
	земли лесного фонда

