






**Материалы по обоснованию
изменений в генеральный план
муниципального образования
Аннинское городское поселение
Ломоносовского муниципального района
Ленинградской области
(применительно к деревне Лесопитомник)**

**Карта территорий, в отношении которых
утверждена документация по планировке территории**

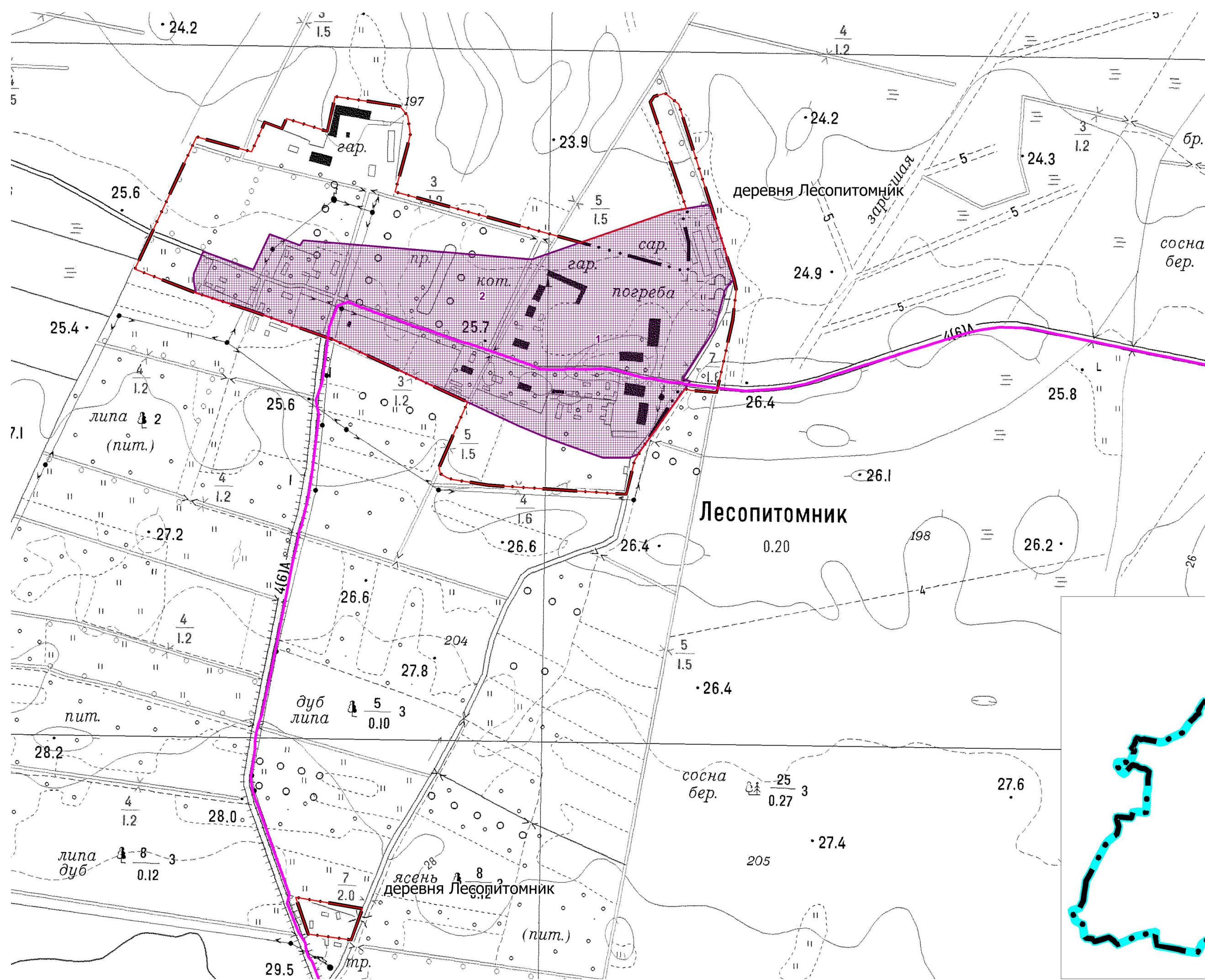
Условные обозначения

Границы

-  рассматриваемой территории
-  городского поселения
-  населенного пункта
-  границы территорий, в отношении которых
утверждена документация по планировке территории
-  линейные объекты, в отношении которых
утверждена документация по планировке территории

Документации по планировке территории

№№	Наименование документа
1	Распоряжение комитета по архитектуре и градостроительству Ленинградской области от 20.11.2018 № 410
2	Распоряжение комитета по архитектуре и градостроительству Ленинградской области от 01.06.2016 № 442



Ситуационная схема

